



**АДМИНИСТРАЦИЯ
ГОРОДСКОГО ПОСЕЛЕНИЯ АНДРА
Октябрьского района
Ханты-Мансийского автономного округа – Югры
ПОСТАНОВЛЕНИЕ**

« 15 » февраля 20 23г.

№ 18

пгт. Андра

Об утверждении схемы размещения
некапитальных гаражей и мест стоянки средств
передвижения на территории городского поселения Андра

В соответствии с п. 1 ст. 39.36-1 Земельного кодекса Российской Федерации, постановления Правительства Ханты-Мансийского автономного округа – Югры от 01.07.2022 г. № 307-п «О регулировании отдельных отношений при использовании земель или земельных участков, находящихся в государственной или муниципальной собственности, для возведения гражданами гаражей, являющихся некапитальными сооружениями, либо для стоянки технических или других средств передвижения инвалидов вблизи их места жительства», руководствуясь Уставом муниципального образования городское поселение Андра:

1. Утвердить схему размещения гаражей, являющихся некапитальными сооружениями, либо стоянок технических и других средств передвижения инвалидов вблизи их места жительства согласно приложению, к настоящему постановлению.

2. Установить, что использование земель или земельных участков, находящихся в муниципальной собственности, для возведения гражданами гаражей, являющихся некапитальными сооружениями, осуществляется за плату, порядок определения которой применяется в статье 2 Приложения 2 постановления Правительства Ханты-Мансийского автономного округа – Югры от 01.07.2022 г. № 307-п «О регулировании отдельных отношений при использовании земель или земельных участков, находящихся в государственной или муниципальной собственности, для возведения гражданами гаражей, являющихся некапитальными сооружениями, либо для стоянки технических или других средств передвижения инвалидов вблизи их места жительства».

3. Опубликовать постановление в официальном сетевом издании «Официальный сайт Октябрьского района» и разместить на официальном веб-сайте городского поселения Андра.

4. Настоящее постановление вступает в силу со дня его опубликования.

5. Контроль за исполнением постановления оставляю за собой.

Глава городского поселения Андра



Н. В. Жук

СХЕМА

размещения гаражей, являющихся некапитальными сооружениями,
возводимых гражданами на землях или земельных участках, находящихся
в государственной или муниципальной собственности, либо стоянок технических
или других средств передвижения инвалидов вблизи их места жительства
на территории муниципального образования городское поселение Андра

№ п/п	Кадастровый квартал или кадастровый номер при наличии	Адрес (ориентир)	Площадь места размещения, кв.м.	Вид объекта	Графическая план-схема объекта
1	2	3	4	5	6
1	86:07:0103007	1-я Таражная ст-роение 16/2	48	место размещение гаражей, являющихся некапитальными сооружениями	Приложение 1
2	86:07:0103007	1-я Таражная ст-роение 16/3	48	место размещение гаражей, являющихся некапитальными сооружениями	Приложение 1
3	86:07:0103007	1-я Таражная ст-роение 16/4	48	место размещение гаражей, являющихся некапитальными сооружениями	Приложение 1
4	86:07:0103007	мкр. Спортивный, в районе дома 2	48	место для инвалидов	Приложение 2
5	86:07:0103007	мкр. Восточный, в районе дома 28	48	место для инвалидов	Приложение 2



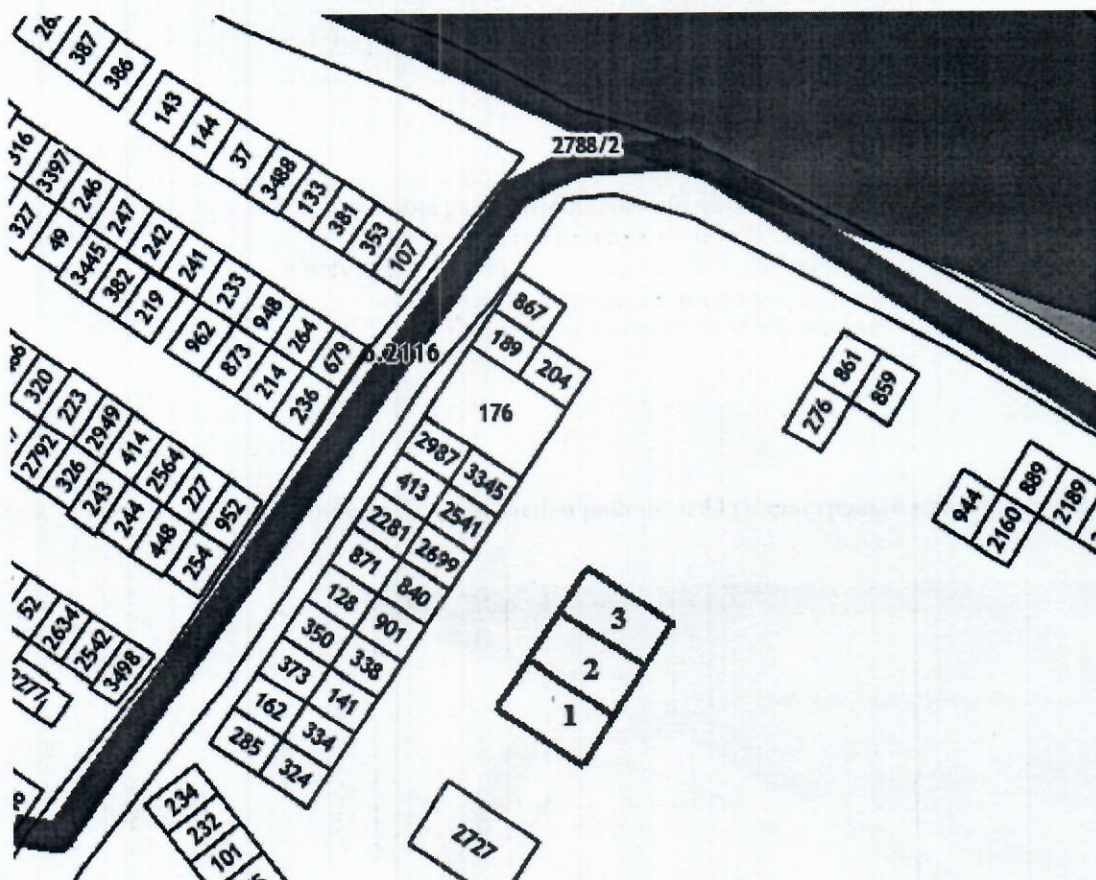
Приложение
к постановлению администрации
городского поселения Андра
от «15» февраля 2023 г. № 18

Приложение 1
к схеме размещения гаражей, являющихся некапитальными сооружениями,
возводимых гражданами на землях или земельных участках, находящихся
в государственной или муниципальной собственности, либо стоянок технических
или других средств передвижения инвалидов вблизи их места жительства
на территории муниципального образования городское поселение Андра
от «15» февраля 2023г. №18



КОПИЯ С КАРТЫ ПОСЕЛЕНИЯ


Территория, расположенная в районе ул. Строителей, в районе д. 54 (Кадастровый квартал: 86:07:0103007)



Условные обозначения:

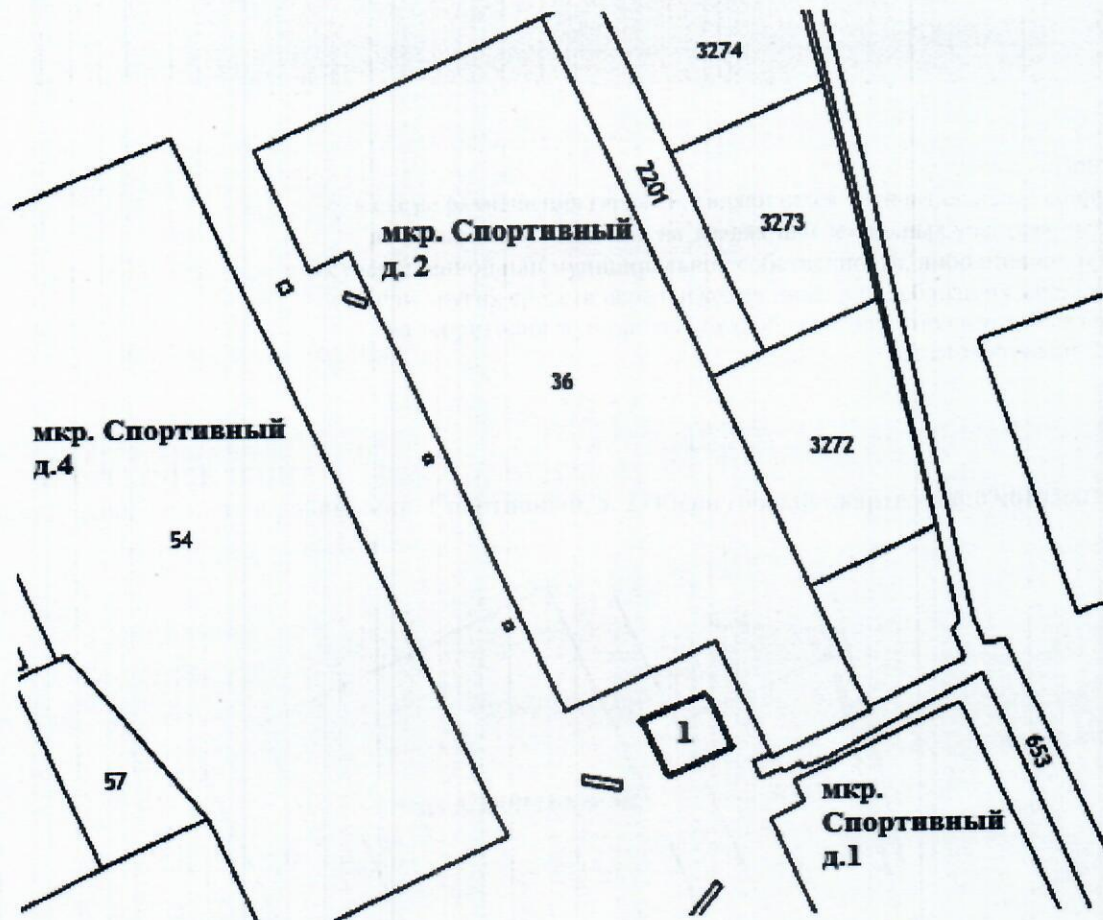
- 1 - земельный участок для размещения некапитального гаража и его порядковый номер

Приложение 2
к схеме размещения гаражей, являющихся некапитальными сооружениями,
возводимых гражданами на землях или земельных участках, находящихся
в государственной или муниципальной собственности, либо стоянок технических
или других средств передвижения инвалидов вблизи их места жительства
на территории муниципального образования городское поселение Андра
от «15» февраля 2023г. №18



КОПИЯ С КАРТЫ ПОСЕЛЕНИЯ

Территория, расположенная в районе мкр. Спортивный, д. 2 (Кадастровый квартал: 86:07:0103007)

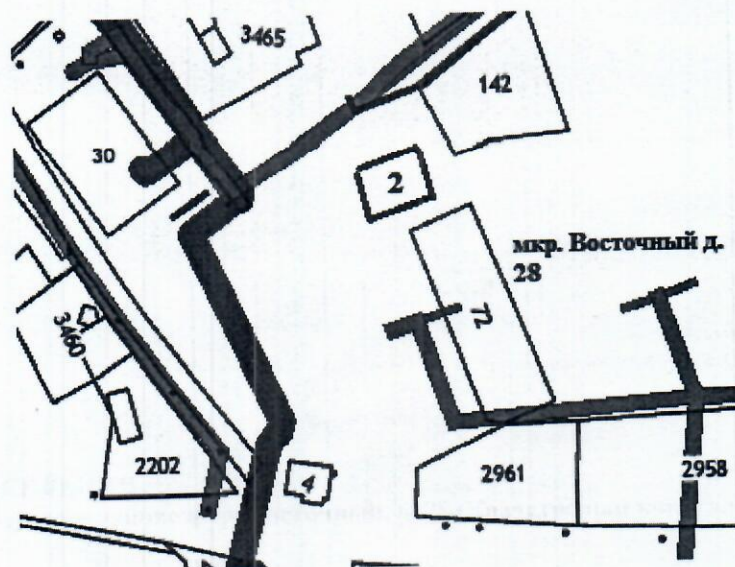


Условные обозначения:

- 1 - земельный участок для размещения стоянки технических или других средств передвижения инвалидов;

КОПИЯ С КАРТЫ ПОСЕЛЕНИЯ

Территория, расположенная в районе мкр. Восточный, д. 28 (Кадастровый квартал: 86:07:0103007)



Условные обозначения:

- 2** - земельный участок для размещения стоянки технических или других средств передвижения инвалидов;