

РОССИЙСКАЯ ФЕДЕРАЦИЯ
ПАО «СУРГУТНЕФТЕГАЗ»

**Сургутский
научно-исследовательский и проектный институт
«СургутНИПИнефть»
структурное подразделение**

Заказчик - НГДУ «Быстринскнефть»

**«ЛИНИЯ ЭЛЕКТРОПЕРЕДАЧИ ВОЗДУШНАЯ 6 кВ НА КУСТ
СКВАЖИН 10». НЕФТЯНОЕ МЕСТОРОЖДЕНИЕ
ИМ.А.В.ФИЛИПЕНКО**

**ПРЕДВАРИТЕЛЬНЫЕ МАТЕРИАЛЫ ОЦЕНКИ ВОЗДЕЙСТВИЯ
НА ОКРУЖАЮЩУЮ СРЕДУ НАМЕЧАЕМОЙ ДЕЯТЕЛЬНОСТИ**

21703-ПОВОС

РОССИЙСКАЯ ФЕДЕРАЦИЯ
ПАО «СУРГУТНЕФТЕГАЗ»

**Сургутский
научно-исследовательский и проектный институт
«СургутНИПНефть»
структурное подразделение**

**«ЛИНИЯ ЭЛЕКТРОПЕРЕДАЧИ ВОЗДУШНАЯ 6 кВ НА КУСТ
СКВАЖИН 10». НЕФТЯНОЕ МЕСТОРОЖДЕНИЕ
ИМ.А.В.ФИЛИПЕНКО**

**ПРЕДВАРИТЕЛЬНЫЕ МАТЕРИАЛЫ ОЦЕНКИ ВОЗДЕЙСТВИЯ
НА ОКРУЖАЮЩУЮ СРЕДУ НАМЕЧАЕМОЙ ДЕЯТЕЛЬНОСТИ**

21703-ПОВОС

Инд. № подл.	Подп. и дата	Взам. инв. №
--------------	--------------	--------------

Главный инженер

15.05.2024

А.П.Пестряков

Главный инженер проекта

15.05.2024

В.В.Киселев

2024

Обозначение	Наименование	Примечание
21703-ПОВОС-С	Содержание тома	2
21703-ПОВОС.ТЧ	Текстовая часть	3
	Общее количество листов документов, включенных в том	45

Инв. № подл.	Подп. и дата	Взам. инв. №	21703-ПОВОС-С						Стадия	Лист	Листов
			Изм.	Кол.уч	Лист	№ док.	Подп.	Дата			
Инв. № подл.	Разраб.	Садикова				15.05.2024	Содержание тома	ПП		1	
	Пров.	Лысенко				15.05.2024					
	Нач. отд.	Антонюк				15.05.2024					
	Н. контр.	Рыткина				15.05.2024					
	ГИП	Киселев				15.05.2024					
								ПАО «Сургутнефтегаз» «СургутНИПИнефть»			

Оглавление

1	ИНФОРМАЦИЯ О ПЛАНИРУЕМОЙ (НАМЕЧАЕМОЙ) ХОЗЯЙСТВЕННОЙ И ИНОЙ ДЕЯТЕЛЬНОСТИ	4
1.1	Цель и условия реализации хозяйственной деятельности	4
1.2	Возможные альтернативные варианты.....	4
1.3	Сроки осуществления и предполагаемые требования к месту размещения объекта.....	5
1.4	Затрагиваемые муниципальные образования, возможность трансграничного воздействия	6
1.5	Соответствие планируемой (намечаемой) деятельности документам территориального и стратегического планирования	6
2	ИНФОРМАЦИЯ О СОСТОЯНИИ ОКРУЖАЮЩЕЙ СРЕДЫ, КОТОРАЯ МОЖЕТ ПОДВЕРГНУТЬСЯ ВОЗДЕЙСТВИЮ.....	7
3	ИНФОРМАЦИЯ О ВОЗМОЖНЫХ ВОЗДЕЙСТВИЯХ НА ОКРУЖАЮЩУЮ СРЕДУ	14
3.1	Потребность в земельных и иных ресурсах.....	14
3.2	Отходы производства и потребления	15
3.3	Нагрузки на транспортную и иные инфраструктуры территории	17
3.4	Выбросы загрязняющих веществ в атмосферный воздух	17
3.5	Сбросы загрязняющих веществ в водные объекты	18
3.6	Меры по предотвращению и (или) уменьшению воздействия на окружающую среду.....	19
4	ПЕРЕЧЕНЬ НОРМАТИВНО-ПРАВОВЫХ ДОКУМЕНТОВ И ЛИТЕРАТУРЫ	25
ПРИЛОЖЕНИЕ А (СПРАВОЧНОЕ) КОПИИ СПРАВОЧНЫХ ДОКУМЕНТОВ		
A.1	Копия письма Министерства природных ресурсов и экологии Российской Федерации от 30.04.2020 №15-47/10213 с выкопировками приложения к письму.....	26
A.2	Копия письма Департамента недропользования и природных ресурсов Ханты-Мансийского автономного округа – Югры от 28.07.2020 №12-Исх-19016	30
A.3	Копия письма ПАО «Сургутнефтегаз» от 10.07.2020 №01-51-59-2298	32
A.4	Копия письма Департамента недропользования и природных ресурсов Ханты-Мансийского автономного округа – Югры.....	39
A.5	Копия письма Департамента недропользования и природных ресурсов Ханты-Мансийского автономного округа – Югры.....	40
A.6	Копия письма Службы государственной охраны объектов культурного наследия Ханты-Мансийского автономного округа – Югры	42
A.7	Копия письма Отдела по вопросам промышленности, экологии и сельского хозяйства.....	45
A.8	Карта-схема размещения объекта планируемой (намечаемой) хозяйственной деятельности	46

Согласовано

Взам. инв. №

Подп. и дата

Инв. № подл.

Изм.	Кол.уч	Лист	№ док.	Подп.	Дата
Разраб.		Садикова			15.05.2024
Пров.		Лысенко			15.05.2024
Нач. отд.		Антонюк			15.05.2024
Н. контр.		Рыткина			15.05.2024
ГИП		Киселев			15.05.2024

21703-ПОВОС.ТЧ

Текстовая часть

Стадия	Лист	Листов
ПП	1	44
ПАО «Сургутнефтегаз» «СургутНИПИнефть»		

1 ИНФОРМАЦИЯ О ПЛАНИРУЕМОЙ (НАМЕЧАЕМОЙ) ХОЗЯЙСТВЕННОЙ И ИНОЙ ДЕЯТЕЛЬНОСТИ

Объект планируемой (намечаемой) хозяйственной деятельности не относится к объектам, оказывающим негативное воздействие на окружающую среду I категории, в соответствии с Критериями отнесения объектов, оказывающих негативное воздействие на окружающую среду, к объектам I, II, III IV категории, утвержденными постановлением Правительства Российской Федерации от 31.12.2020 N 2398 «Об утверждении критериев отнесения объектов, оказывающих негативное воздействие на окружающую среду, к объектам I, II, III и IV категории» и не подлежит государственной экологической экспертизе согласно Федеральному закону от 23.11.1995 N 174-ФЗ «Об экологической экспертизе».

1.1 Цель и условия реализации хозяйственной деятельности

Материалы предварительной оценки воздействия на окружающую среду разрабатываются в целях обеспечения экологической безопасности и охраны окружающей среды, предотвращение и (или) уменьшение воздействия намечаемой деятельности на окружающую среду объекта «Линия электропередачи воздушная 6 кВ на куст скважин 10. Нефтяное месторождение им.А.В.Филипенко».

Цель намечаемой хозяйственной деятельности: строительство объекта «Линия электропередачи воздушная 6 кВ на куст скважин 10. Нефтяное месторождение им.А.В.Филипенко».

Состав объекта согласно заданию на проектирование объекта:

– линия электропередачи воздушная 6 кВ на куст скважин 10.

Наименование заказчика - НГДУ «Быстринскнефть».

Стадийность разработки – Проектная документация.

Условия реализации - территория, где законодательством разрешены работы по геологическому изучению недр и добыче углеводородного сырья и территория, попадающая в границы участков недр, предоставленных ПАО «Сургутнефтегаз» в целях поиска, разведки и добычи углеводородного сырья.

1.2 Возможные альтернативные варианты

В соответствии с приказом Минприроды РФ «Об утверждении требований к материалам оценки воздействия на окружающую среду» от 01.12.2020 №999 в настоящем документе выполнен анализ альтернативных вариантов реализации планируемой (намечаемой) деятельности и обоснование выбора варианта планируемой (намечаемой) хозяйственной деятельности.

Оптимальный вариант выбран на основе проведенной предварительной оценки намечаемой деятельности на окружающую среду по экономическим и экологическим критериям с учетом перспективного развития ПАО «Сургутнефтегаз», а также с учетом возможных ограничений, определенных законодательством и действующими нормативными документами.

Ниже выполнен анализ альтернативных вариантов достижения намечаемой деятельности по заявленному направлению.

Изм.	Кол.уч.	Лист	№ док.	Подп.	Дата
Изм.	Кол.уч.	Лист	№ док.	Подп.	Дата
Изм.	Кол.уч.	Лист	№ док.	Подп.	Дата

21703-ПОВОС.ТЧ

Лист

2

Отказ от деятельности (нулевой вариант)

Отказ от деятельности является экономически нецелесообразным, так как влечет нарушение условий лицензионных соглашений на право пользования участками недр, которыми владеет ПАО «Сургутнефтегаз» и, как следствие, нарушение государственной политики в области поиска, оценки и разведки месторождений углеводородов.

В соответствии с лицензионным соглашением невыполнение недропользователем условий соглашения является основанием для их отзыва.

Развитие нефтегазодобывающей отрасли дает гарантии развития и решения ряда важных социальных проблем региона, таких как улучшение социальной инфраструктуры Октябрьского района (строительство дорог, линий электропередачи и других нефтепромысловых объектов), увеличение налогооблагаемой базы, обеспечение занятости населения.

Принятие необходимых природоохранных мер позволяет вести поиск, оценку, разведку и добычу запасов нефти и газа в пределах месторождения экономически целесообразно и без значимого воздействия на окружающую среду.

Таким образом, «нулевой вариант» (отказ от деятельности) не имеет серьезных аргументов в пользу его реализации.

Выбор местоположения объекта планируемой (намечаемой) деятельности

При принятии решения о местоположении объекта планируемой (намечаемой) деятельности учитывалось выполнение следующих условий:

- минимальный отвод земельных (лесных) участков под объект;
- максимальное размещение за пределами водоохранных зон и прибрежных защитных полос водных объектов;
- удаленность от мест произрастания охраняемых видов растений и грибов, размножения и гнездования охраняемых видов животных.

Таким образом для снижения экологической нагрузки выбран оптимальный вариант размещения с учетом минимального воздействия на окружающую среду и ущерба природе, а также сохранения мест произрастания охраняемых видов растений и грибов, размножения, гнездования, путей миграции редких и исчезающих видов животных.

1.3 Сроки осуществления и предполагаемые требования к месту размещения объекта

Наименование объекта: «Линия электропередачи воздушная 6 кВ на куст скважин 10. Нефтяное месторождение им.А.В.Филипенко».

Сроки осуществления планируемой (намечаемой) хозяйственной деятельности
Начало – 2024 год.

Окончание – 2025 год.

Местоположение объекта: Российская Федерация, Ханты-Мансийский автономный округ – Югра, муниципальный район Октябрьский, месторождение им.А.В.Филипенко участок недр, нефтяное месторождение им.А.В.Филипенко.

Выбор местоположения объекта намечаемой деятельности с учетом следующих условий:

- минимальное воздействие сооружений на гидрологический режим водотоков и поверхностный сток территории;
- минимальный отвод земельных (лесных) участков под объект;

Взам. инв. №	
Подп. и дата	
Инв. № подл.	

Изм.	Кол.уч.	Лист	№ док.	Подп.	Дата

21703-ПОВОС.ТЧ

Лист

3

- максимальное размещение объекта планируемой деятельности за пределами территорий с особыми условиями использования, с особым природоохранным статусом и ограничением хозяйственной деятельности;
- максимальное сохранение флоры и фауны территории.

1.4 Затрагиваемые муниципальные образования, возможность трансграничного воздействия

Ближайший крупный населенный пункт – п. Горнореченск.

Объект планируемой (намечаемой) деятельности при строительстве и эксплуатации расположен вне границ населенных пунктов, трансграничного воздействия не оказывает.

1.5 Соответствие планируемой (намечаемой) деятельности документам территориального и стратегического планирования

Территориальное планирование направлено на определение в документах территориального планирования назначения территорий исходя из совокупности социальных, экономических, экологических и иных факторов в целях обеспечения устойчивого развития территорий, развития инженерной, транспортной и социальной инфраструктур, обеспечения учета интересов граждан и их объединений, Российской Федерации, субъектов Российской Федерации, муниципальных образования.

Экономику Октябрьского района в основном формирует нефтегазодобывающая промышленность, которая представлена крупными нефтегазодобывающими предприятиями. Объект намечаемой деятельности не противоречит схеме территориального и стратегического планирования Октябрьского района.

Инва. № подл.	Подп. и дата	Взам. инв. №					21703-ПОВОС.ТЧ	Лист
								4
Изм.	Кол.уч.	Лист	№ док.	Подп.	Дата			

2 ИНФОРМАЦИЯ О СОСТОЯНИИ ОКРУЖАЮЩЕЙ СРЕДЫ, КОТОРАЯ МОЖЕТ ПОДВЕРГНУТЬСЯ ВОЗДЕЙСТВИЮ

Климатические условия

Климат данного района континентальный. Зима суровая, холодная, продолжительная. Лето короткое, теплое. Короткие переходные сезоны – осень и весна. Поздние весенние и ранние осенние заморозки. Безморозный период очень короткий. Резкие колебания температуры в течение года и даже суток.

Климатическая характеристика района изысканий принята по метеостанции Октябрьское.

Среднегодовая температура воздуха – минус 2,0 °С, среднемесячная температура воздуха наиболее холодного месяца января – минус 20,9 °С, а самого жаркого июля – плюс 17,2 °С. Абсолютный минимум температуры – минус 54 °С, абсолютный максимум – 35 °С.

Абсолютный минимум температуры – минус 54 °С, абсолютный максимум – 35 °С. Температура воздуха наиболее холодных суток 0,98 обеспеченности – минус 47 °С, 0,92 обеспеченности – минус 45 °С. Температура воздуха наиболее холодной пятидневки 0,98 обеспеченности – минус 43 °С; 0,92 обеспеченности – минус 41 °С. Продолжительность холодного периода 198 дней, продолжительность теплового периода 167 дней.

Количество осадков за апрель-октябрь составляет 439 мм, количество осадков за ноябрь-март составляет 173 мм.

Средняя дата первого заморозка в воздухе осенью – 08.09, средняя дата последнего заморозка весной – 05.06. Средняя продолжительность безморозного периода 96 дней.

Средняя дата образования снежного покрова 03.10, дата схода 14.05. Сохраняется снежный покров 195 дней. Средняя высота снежного покрова за зиму – 45,6 см, наибольшая – 112,0 см.

Максимальная высота снежного покрова 5% обеспеченности 104 см, средний перенос снега за зиму – 172 м³/м, максимальный перенос снега за зиму – 268 м³/м.

Максимальный вес гололедно-изморозевого отложения: зернистая изморозь - 128 г/м, гололед - 64 г/м.

В течение года преобладают ветры юго-восточного направления, в январе – юго-восточного, в июле – северного.

Геолого-геоморфологические условия

В соответствии с инженерно-геологическим районированием Западно-Сибирской плиты (по В.Т.Трофимову) участок работ относится к инженерно-геологической области первого порядка – области среднечетвертичных ледниковых аккумулятивных равнин, сложенных сильноувлажненными породами. Как область второго порядка – Белогорская область развития возвышенных в разной степени расчлененных холмисто-увалистых среднечетвертичных водно-ледниковых равнин.

Геологический разрез намечаемой площадки изучен до глубины 5,0-15,0 м и представлен водно-ледниковыми отложениями среднечетвертичного возраста, местами с поверхности перекрытыми современными техногенными грунтами.

Водно-ледниковые отложения в разрезе намечаемой площадки представлены песками разной крупности сложения, от средней плотности до плотных, супесями пластичной консистенции, суглинками от полутвердой до мягкопластичной консистенции и глиной тугопластичной консистенции.

Изм.	Кол.уч.	Лист	№ док.	Подп.	Дата	21703-ПОВОС.ТЧ	Лист
							5
Изм.	Кол.уч.	Лист	№ док.	Подп.	Дата		

На момент проведения работ будет действовать фактор беспокойства (присутствие людей, техники, шумовое, световое воздействие).

Фауна класса млекопитающих на территории месторождения представлена отрядами: грызуны (белка обыкновенная; сибирский бурундук; ондатра); насекомоядные (обыкновенная бурозубка, малая бурозубка, средняя бурозубка, крошечная бурозубка); зайцеобразные (заяц-беляк); хищные (обыкновенная лисица; песец; горноста; ласка; сибирский колонок; речная выдра).

Класс птицы включает следующие основные отряды: пластинчатоклювые – кряква (редка), чирок-свистун, свиязь (редка), шилохвость, чирок-трескунок, хохлатая чернеть (на весеннем пролете); курообразные – белая куропатка (редка), глухарь (многочисленный вид), тетерев (распространен спорадически, редок), рябчик (распространен спорадически, редок); Кулики – большой улит (редок), дупель, большой веретенник (редок), а также орнитофауна, земноводные пресмыкающиеся.

Техногенные воздействия на территорию могут быть оценены как благоприятные, в силу того, что увеличивается площадь приподнятых, дренированных, хорошо прогреваемых биотопов для пресмыкающихся. Динамика численности относительно постоянна, колебания связаны с температурным режимом лета.

Ихтиофауна водотоков и связанных с ними озер (сточные, проточные) рассматриваемого района представлена следующими основными видами: плотва, окунь, щука, ерш, язь, караси.

Редкие и находящиеся под угрозой исчезновения виды растений, грибов

В соответствии с Федеральным законом от 10.01.2002 №7-ФЗ «Об охране окружающей среды» в целях охраны и учета редких и исчезающих видов растений, грибов и животных, контроля их состояния, организации научных исследований, разработки и осуществления мер по сохранению и восстановлению численности этих видов, учреждаются Красная книга РФ и Красные книги субъектов Российской Федерации.

В Красную книгу РФ занесено 7 видов растений, 4 вида лишайников и 4 вида грибов, которые встречаются в Ханты-Мансийском автономном округе - Югра:

– покрытосеменные растения:

– семейство Орхидные: калипсо луковичная, пальчатокоренник Траунштейнера, надбородник безлистный, липарис Лёзеля, ятрышник шлемоносный;

– семейство Злаки (Мятликовые): влагилицецветник маленький;

– семейство Толстянковые: родиола розовая;

– лишайники:

– семейство Коллемовые: лептогиум Бёрнет;

– семейство Пельтигеровые: лобария лёгочная, лобария сетчатая;

– семейство Пармалиевые: асахиния Шоландера;

– грибы:

– семейство Саркосомовые: саркосома шаровидная;

– семейство Ганодермовые: трутовик лакированный;

– семейство Мокруховые: мокруха желтоножковая;

– семейство Спарассиевые: спарассис курчавый.

В Красную книгу ХМАО – Югры внесены 112 видов покрытосеменных растений, 16 видов папоротниковидных, 4 вида плауновидных, 18 видов мхов, 29 видов лишайников и 38 видов грибов.

Взам. инв. №		Подп. и дата	Изм.	Кол.уч.	Лист	№ док.	Подп.	Дата	21703-ПОВОС.ТЧ	Лист
										8
Инва. № подл.										

В Красную книгу РФ занесены отмечены 8 видов покрытосеменных растений, произрастает 3 вида папоротниковидных, 6 видов лишайников, 1 вид мохообразных 6 видов грибов, занесенных в Красную книгу ХМАО – Югры.

Виды растений, внесенные в Красные книги ХМАО – Югры и РФ, на территории проведения работ отсутствуют.

Работы будут проводиться на антропогенно-преобразованной территории. Естественный ландшафт полностью преобразован, поверхность территории спланирована насыпными грунтами. Территория застроена зданиями, сооружениями, надземными и подземными коммуникациями различного назначения. Обнаружение «краснокнижных» видов растений исключено.

Редкие и находящиеся под угрозой исчезновения виды животных

Характеристика редких видов животного мира, занесенных в Красную книгу РФ и Красную книгу ХМАО – Югры в районе проведения работ, выполнена на основании графических и текстовых материалов Красных книг, которые являются официальным документом, регламентирующим использование земель, где встречаются данные виды и необходимые меры по их охране.

В Красную книгу РФ занесен один вид млекопитающего животного, который встречается в Ханты-Мансийском автономном округе – Югре: западносибирский речной бобр, отряд Грызуны, семейство Бобровые. Согласно карте ареалов распространения Красной книги РФ, в районе строительства данный вид отсутствует.

Территория ХМАО – Югры входит в контур ареалов распространения следующих видов птиц, внесенных в Красную книгу РФ:

- черный аист (отряд: Аистообразные, семейство: Аистовые);
- краснозобая казарка (отряд: Гусеобразные, семейство: Утиные);
- пiskuлька (отряд: Гусеобразные, семейство: Утиные);
- малый лебедь (отряд: Гусеобразные, семейство: Утиные);
- скопа (отряд: Соколообразные, семейство: Скопиные);
- степной лунь (отряд: Соколообразные, семейство: Ястребиные);
- большой подорлик (отряд: Соколообразные, семейство: Ястребиные);
- беркут (отряд: Соколообразные, семейство: Ястребиные);
- орлан-белохвост (отряд: Соколообразные, семейство: Ястребиные);
- кречет (отряд: Соколообразные, семейство: Соколиные);
- сапсан (отряд: Соколообразные, семейство: Соколиные);
- стерх (отряд: Журавлеобразные, семейство: Журавлиные);
- кулик-сорока (отряд: Ржанкообразные, семейство: Кулики-сороки);
- большой кроншнеп (отряд: Ржанкообразные, семейство: Бекасовые);
- филин (отряд: Совообразные, семейство: Совиные);
- серый сорокопуд (отряд: Воробьинообразные, семейство: Сорокопутовые).

Согласно схемам ареалов распространения, на территории изысканий места гнездования и размножения птиц, занесенных в Красную книгу РФ, а также их пути пролета отсутствуют (Приложение Ж).

В целях сохранения редких и находящихся под угрозой исчезновения видов животных на территории Ханты-Мансийского автономного округа – Югры издана Красная книга Ханты-Мансийского автономного округа – Югры.

В Красную книгу ХМАО – Югры внесены виды, которые имеют статус «федеральных» (из Красной книги РФ) и «региональных» (охраняемые на территории округа) видов.

В Красную книгу ХМАО – Югры внесены: 10 видов млекопитающих, 26 видов птиц, 3 вида амфибий, 2 вида рыб, 7 видов насекомых.

Взам. инв. №	
Подп. и дата	
Инв. № подл.	

Изм.	Кол.уч.	Лист	№ док.	Подп.	Дата

21703-ПОВОС.ТЧ

Лист

9

должны быть немедленно приостановлены, исполнитель работ обязан проинформировать орган исполнительной власти субъекта Российской Федерации, уполномоченный в области охраны объектов культурного наследия, об обнаруженном объекте.

Территории традиционного природопользования

В соответствии с ФЗ «О территориях традиционного природопользования коренных малочисленных народов Севера, Сибири и Дальнего Востока Российской Федерации» территории традиционного природопользования – особо охраняемые территории, образованные для ведения традиционного природопользования и традиционного образа жизни коренными малочисленными народами Севера, Сибири и Дальнего Востока Российской Федерации.

Ст.1 Земельного кодекса РФ определено деление земель по целевому назначению на категории и разграничение государственной собственности на землю. В соответствии со ст.7 Земельного кодекса земли лесного фонда и земли особо охраняемых территорий являются самостоятельными категориями земель. Согласно ст.94, п.5 ст.97 Земельного кодекса РФ границы территорий традиционного природопользования (далее ТТП) должны быть определены Правительством РФ и преамбуле ФЗ от 14.03.95 №33-ФЗ «Об особо охраняемых природных территориях» особо охраняемые природные территории могут быть отнесены к землям особо охраняемых природных территорий только после их изъятия полностью или частично из хозяйственного использования и оборота на основании постановления федеральных органов государственной власти, органов государственной власти субъектов РФ (п.1 ст.94 Земельного кодекса РФ).

Объект находится в границах территорий традиционного природопользования коренных малочисленных народов Севера О-28

Соглашения (договоры) с субъектами права ТТП, схемы расположения объектов проектирования, согласованные с субъектами права ТТП, будет представлена в проектной документации по данному шифру.

Более точная информация о границах территорий традиционного природопользования будет представлена в проектной документации по данному шифру.

Водоохранные зоны и прибрежные защитные полосы водных объектов

Водоохранной зоной (далее ВОЗ) является территория, примыкающая к акваториям рек, озёр, водохранилищ и других поверхностных водных объектов, на которой устанавливается специальный режим хозяйственной и иных видов деятельности, с целью предотвращения загрязнения, засорения, заиления и истощения водных объектов, а также сохранения среды обитания объектов животного и растительного мира.

Выделение ВОЗ является составной частью природоохранных мер, а также мероприятий по улучшению гидрологического режима и технического состояния, благоустройству рек и их прибрежных территорий.

ВОЗ непосредственно связаны с водными объектами. Нарушение и загрязнение в пределах территорий ВОЗ обуславливает изменение качества водной среды и жизнедеятельности гидробионтов. Сохранение ее обеспечит стабильность существования гидроэкосистем.

В границах ВОЗ допускаются проектирование, строительство, реконструкция, ввод в эксплуатацию и эксплуатация хозяйственных и иных объектов при условии оборудования таких объектов сооружениями, обеспечивающими охрану водных

Изм. № подл.	Подп. и дата	Взам. инв. №							Лист
			21703-ПОВОС.ТЧ						
Изм.	Кол.уч.	Лист	№ док.	Подп.	Дата				

объектов от загрязнения, засорения и истощения вод в соответствии с водным законодательством и законодательством в области охраны окружающей среды.

В границах ВОЗ устанавливаются прибрежные защитные полосы (далее ПЗП), на территориях которых вводятся дополнительные ограничения хозяйственной и иной деятельности.

Более точная информация о размещении объекта относительно ВОЗ и ПЗП будет представлена в проектной документации по данному шифру.

Объект планируемой (намечаемой) деятельности расположен за пределами ближайших водных объектов, их водоохраных зон и прибрежных защитных полос.

Сведения о ширине ВОЗ и ПЗП ближайших водных объектов относительно границ объектов планируемой (намечаемой) деятельности будут представлены в отчете по инженерно-экологическим изысканиям выполненном по данному шифру.

3 ИНФОРМАЦИЯ О ВОЗМОЖНЫХ ВОЗДЕЙСТВИЯХ НА ОКРУЖАЮЩУЮ СРЕДУ

Намечаемая деятельность неизбежно оказывает воздействие на окружающую среду, а также компоненты природной среды - земля, недра, почвы, поверхностные и подземные воды, атмосферный воздух, растительный, животный мир, которое характеризуется:

- возможным нарушением земель при размещении объекта;
- возможным нарушением почвенного покрова, растительности и условий обитания животного мира;
- возможным изменением рельефа местности при выполнении строительных и планировочных работ;
- возможным воздействием на недра и геологическую среду;
- возможным воздействием на водные объекты;
- возможным воздействием на атмосферный воздух;
- возможным воздействием на окружающую среду при обращении с отходами производства и потребления.

3.1 Потребность в земельных и иных ресурсах

Объект (планируемой) намечаемой деятельности будет расположен на антропогенно-преобразованной территории. Естественный ландшафт полностью преобразован, поверхность территории спланирована насыпными грунтами. Территория застроена зданиями, сооружениями, надземными и подземными коммуникациями различного назначения.

Объем грунта для выполнения работ, при необходимости, будет предусмотрен проектной документацией. Отходы грунта при строительстве объекта намечаемой деятельности образовываться не будут. При высокой затратности на добычу и перевозку грунта, их используют безотходным способом. Грунт распределяется по участкам строительства. Складирование грунта не предусматривается.

Безвозвратный забор воды из поверхностных водных объектов отсутствует, так как для производственных, хозяйственно-бытовых и питьевых будет использоваться привозная автотранспортом вода.

Взам. инв. №					
	Подп. и дата				
Инв. № подл.					
	Изм. Кол.уч. Лист № док. Подп. Дата				
21703-ПОВОС.ТЧ					Лист
					12

3.2 Отходы производства и потребления

ПАО «Сургутнефтегаз» осуществляет деятельность по сбору, транспортированию, обработке, утилизации, обезвреживанию, размещению отходов I-IV классов опасности в соответствии с лицензией №ЛО20-00113-66/00102735.

Основными целями деятельности в области обращения с отходами является предотвращение негативного воздействия отходов производства и потребления, образующихся в процессе производственной деятельности предприятия, на здоровье человека и окружающую природную среду.

Основными задачами деятельности в области обращения с отходами являются:

- сокращение объемов (массы) образования отходов посредством внедрения безотходных и малоотходных технологий производства;
- максимальная утилизация (использование) и обезвреживание отходов производства и потребления;
- соблюдение норм и требований действующего законодательства при осуществлении деятельности по сбору, транспортированию, обработке, утилизации, обезвреживанию и размещению отходов производства и потребления.

Деятельность по обращению с отходами направлена на минимизацию образующихся отходов и предотвращение их вредного воздействия на компоненты окружающей среды.

При выполнении работ образование, накопление и размещение отходов ожидается на этапе строительства и рекультивации объекта намечаемой деятельности.

Предварительный перечень, состав, физико-химические свойства отходов, образующихся при строительстве, представлены ниже (Таблица 3.1).

На стадии проектной документации возможны изменения в перечне отходов.

Таблица 3.1 – Предварительный перечень, состав, физико-химические свойства отходов, возможных к образованию при строительстве объекта

Источник образования, технологический процесс	Наименование отхода согласно ФККО	Код отхода согласно ФККО	Класс опасности для ОС	Состав, агрегатное состояние, физическая форма
Сварочные работы	Остатки и огарки стальных сварочных электродов	9 19 100 01 20 5	V	Металлический лом (железо) – 100% ,твердый
Покрасочные работы	Тара из черных металлов, загрязненная лакокрасочными материалами (содержание менее 5%)	4 68 112 02 51 4	IV	Металл - 97,986%, лакокрасочные материалы - 2,014%, изделие из одного материала
	Обтирочный материал, загрязненный лакокрасочными материалами (в количестве менее 5%)	8 92 110 02 60 4	IV	Текстиль, х/б 97,455%, лакокрасочные материалы 2,545%, изделие из одного материала
Очистка трубопроводов	Отходы абразивной обработки поверхности черных металлов с содержанием оксидов металлов 50 % и более	3 61 229 31 40 4	IV	Нефтепродукты 0,0123%, железо 90,1302%, марганец (валовое содержание) 7,7824%, хром 0,0221%, медь 0,0245%, никель металлический 0,0338%, кобальт 0,1618%, цинк

Взам. инв. №	Подп. и дата	Инв. № подл.	21703-ПОВОС.ТЧ						Лист
			Изм.	Кол.уч.	Лист	№ док.	Подп.	Дата	13

Источник образования, технологический процесс	Наименование отхода согласно ФККО	Код отхода согласно ФККО	Класс опасности для ОС	Состав, агрегатное состояние, физическая форма
				0,0141%, свинец 0,0042%, хлориды 0,0199%, азот аммонийный 0,0010%, фосфат-ион 0,0042%, вода 0,4600%, механические примеси 1,3294%, твердые сыпучие материалы
Прокладка трубопроводов	Лом и отходы, содержащие незагрязненные черные металлы в виде изделий, кусков, несортированные	4 61 010 01 20 5	V	Металлический лом – 100%, твердый
	Отходы абразивной обработки поверхности черных металлов с содержанием оксидов металлов 50 % и более	3 61 229 31 40 4	IV	Нефтепродукты - 0,0123 %, железо - 90,1302 %, марганец - 7,7824 %, хром - 0,0221 %, медь - 0,0245 %, никель - 0,0338 %, кобальт - 0,1618, цинк - 0,0141 %, свинец - 0,0043 %, хлориды - 0,0199 %, азот аммонийный - 0,0010 %, фосфат-ион - 0,0042 %, вода - 0,460 %, механические примеси - 1,3294 %, твердые сыпучие материалы
Теплоизоляция трубопроводов	Отходы прочих теплоизоляционных материалов на основе минерального волокна незагрязненные	4 57 119 01 20 4	IV	Вата минеральная 100%, твердый

Требования к местам накопления образующихся отходов

В зависимости от токсикологической и физико-химической характеристики отходов и их компонентов (класса опасности) осуществляется их накопление. Условия накопления и размеры предельного накопления определяются классом опасности отхода, способом обращения с ним, способом упаковки, размерами контейнеров (емкостей) для накопления.

В соответствии Федеральным законом от 24.06.1998 г. №89-ФЗ «Об отходах производства и потребления», накопление отходов осуществляется на срок не более 11 месяцев в местах (на площадках), обустроенных в соответствии с требованиями законодательства в области охраны окружающей среды и законодательства в области обеспечения санитарно-эпидемиологического благополучия населения, в целях их дальнейшей обработки, утилизации, обезвреживания, размещения.

Площадки накопления отходов передвижных бригад Общества должны быть устроены на разровненной утрамбованной поверхности производственной площадки без сучков, оборудованы соответствующими указателями, трехсторонней обваловкой либо отбортовкой для исключения захламления производственной площадки и прилегающих объектов природной среды отходами производства и потребления, удобным подъездом для автотранспорта. Допускаются площадки, изготовленные из металла, оснащенные периметральной отбортовкой. Площадки подлежат зачистке после окончания работ.

Для накопления отходов предусмотрено:

Изм. № подл.	Подп. и дата	Взам. инв. №

Изм.	Кол.уч.	Лист	№ док.	Подп.	Дата

21703-ПОВОС.ТЧ

Лист

14

– установка передвижных контейнеров с указанием сведений о виде отходов, классе, ответственного лица, на разровненной утрамбованной поверхности производственной площадки без сучков, оборудованной, соответствующими указателями, трехсторонней обваловкой либо отбортовкой, в границах земельного участка под объект планируемой (намечаемой) хозяйственной деятельности;

– использование металлических емкостей с крышками для накопления отходов, что является эффективной защитой от воздействия атмосферных осадков, ветра и предотвращает попадание химических веществ в почву;

– обеспечение удобного подъезда автотранспорта для вывоза отходов к местам их утилизации или конечного размещения.

Контейнеры для накопления отходов производства и потребления устанавливаются в границах отвода на свободной территории площадок складирования стройматериалов.

3.3 Нагрузки на транспортную и иные инфраструктуры территории

Ближайший населенный пункт – п. Горнореченск. Транспортная связь с объектом осуществляется по дорогам с твердым покрытием.

Объект планируемой (намечаемой) деятельности не будет нести нагрузку на транспортную и иную инфраструктуру территории планируемой застройки, так как объект планируемой (намечаемой) деятельности располагается на значительном расстоянии от ближайшего населенного пункта.

3.4 Выбросы загрязняющих веществ в атмосферный воздух

Основным видом воздействия на состояние воздушного бассейна является загрязнение атмосферного воздуха выбросами загрязняющих веществ в период строительства объекта планируемой (намечаемой) деятельности и их влияние на атмосферный воздух.

Состав источников загрязнения атмосферного воздуха и источников выделения, работа которых сопровождается выбросом загрязняющих веществ в атмосферный воздух в период эксплуатации объекта планируемой (намечаемой) деятельности, либо обоснование отсутствия будет рассмотрена в проектной документации по данному шифру.

Предварительный состав источников загрязнения атмосферного воздуха и источников выделения, работа которых сопровождается выбросом загрязняющих веществ в атмосферный воздух в период строительства объекта планируемой (намечаемой) деятельности, представлен ниже (Таблица 3.2).

Таблица 3.2 – Предварительный перечень источников выделения загрязняющих веществ

Технологический процесс	Источник выделения	Загрязняющие вещества	Код
Сварочные работы	Сварочный аппарат	диЖелезо триоксид, (железа оксид) (в пересчете на железо) (Железо сесквиоксид)	0123
		Марганец и его соединения (в пересчете на марганец (IV) оксид)	0143
		Азота диоксид (Двуокись азота; пероксид азота)	0301

Взам. инв. №

Подп. и дата

Инв. № подл.

Изм.	Кол.уч.	Лист	№ док.	Подп.	Дата

21703-ПОВОС.ТЧ

Лист

15

Технологический процесс	Источник выделения	Загрязняющие вещества	Код
		Азот (II) оксид (Азот монооксид)	0304
		Углерода оксид (Углерод окись; углерод моноокись; угарный газ)	0337
		Фтористые газообразные соединения (в пересчете на фтор): гидрофторид (Водород фторид; фтороводород)	0342
		Фториды неорганические плохо растворимые (алюминия фторид, кальция фторид, натрия гексафторалюминат)	0344
		Пыль неорганическая, содержащая двуокись кремния, в %: 70-20 (шамот, цемент, пыль цементного производства - глина, глинистый сланец, доменный шлак, песок, клинкер, зола кремнезем и другие)	2908
Покрасочные работы	Покрасочный пост	Диметилбензол (смесь о-, м-, п- изомеров) (Метилтолуол)	0616
		Уайт-спирит	2752
Механическая обработка металла	Металло-обрабатывающее оборудование	диЖелезо триоксид, (железа оксид) (в пересчете на железо) (Железо сесквиоксид)	0123
		Пыль абразивная (Корунд белый, Монокорунд)	2930
Работа по заправке техники	Топливный бак	Дигидросульфид (Водород сернистый, дигидросульфид, гидросульфид)	0333
		Алканы C12-19 (в пересчете на C)	2754
Газовая резка	Газовый резак	диЖелезо триоксид, (железа оксид) (в пересчете на железо) (Железо сесквиоксид)	0123
		Хром (в пересчете на хрома (VI) оксид)	0203
		Азота диоксид (Двуокись азота; пероксид азота)	0301
		Азот (II) оксид (Азот монооксид)	0304
		Углерода оксид (Углерод окись; углерод моноокись; угарный газ)	0337
Работа дорожных машин и авто-транспорта	ДВС дорожных машин и автотранспорта	Азота диоксид (Двуокись азота; пероксид азота)	0301
		Азот (II) оксид (Азот монооксид)	0304
		Углерод (Пигмент черный)	0328
		Сера диоксид	0330
		Углерода оксид (Углерод окись; углерод моноокись; угарный газ)	0337
		Керосин (Керосин прямой перегонки; керосин дезодорированный)	2732

На стадии проектной документации возможны изменения источников загрязнения атмосферного воздуха и источников выделения.

3.5 Сбросы загрязняющих веществ в водные объекты

При строительстве и эксплуатации объекта планируемой (намечаемой) деятельности сбросы загрязняющих веществ на рельеф, в поверхностные водные объекты и их водосборные площади, использование водных объектов в целях водоснабжения не предусмотрены.

Безвозвратный забор воды из поверхностных водных объектов отсутствует, так как для хозяйственно-бытовых и питьевых, производственных нужд используется привозная вода согласно техническим условиям. Доставка воды осуществляется автотранспортом. Сброс сточных вод в водный объект не производится, так как сточные воды, отводятся во временные герметичные емкости. По мере накопления сточные воды откачиваются и вывозятся специальным транспортом на существующие ближайшие очистные сооружения.

Взам. инв. №	Подп. и дата	Инв. № подл.							Лист
			21703-ПОВОС.ТЧ						
Изм.	Кол.уч.	Лист	№ док.	Подп.	Дата				

Возможное воздействие объекта планируемой (намечаемой) деятельности на геологическую среду, недра, земельные ресурсы и почвенно-растительный покров территории сведено к минимуму.

Мероприятия по охране водных ресурсов

Мероприятия по охране водных ресурсов включают:

- исключение сбросов в водные объекты и на рельеф неочищенных хозяйственно-бытовых сточных вод;
- отвод хозяйственно-бытовых сточных вод во временные канализационные емкости с последующим вывозом на ближайшие существующие ближайшие канализационные очистные;
- очистка строительных площадок и территорий, прилегающих к ним от отходов, образующихся в период строительства;
- по возможности размещение объекта планируемой (намечаемой) деятельности за пределами поясов ЗСО, границ ВОЗ;
- экологический мониторинг на территории ЛУ.
- использование строительных машин в исправном техническом состоянии;
- стоянка в специально оборудованных местах, которые имеют твердое покрытие вне водоохраных зон водных объектов;
- размещение площадок для хранения строительных материалов за границами водоохраных зон водных объектов.

Мероприятия по охране животного мира

Мероприятия, направленные на охрану животного мира территории планируемой (намечаемой) деятельности, включают:

- производство работ строго в установленных границах земельного участка;
- исключить вероятность возгорания лесных участков на территории ведения работ и прилегающей местности, строго соблюдая правила пожарной безопасности;
- проведение инструктажа с персоналом с целью предупреждения браконьерства;
- запрещение выжигания растительности, хранение и применение ядохимикатов, удобрений, химических реагентов, горюче-смазочных материалов и других опасных для объектов животного мира и среды их обитания материалов, сырья и отходов производства без осуществления мер, гарантирующих предотвращение заболеваний и гибели объектов животного мира, ухудшения среды их обитания;
- размещение объекта планируемой (намечаемой) деятельности вне зон приоритетного природопользования и путей миграции животных, мест гнездования редких и исчезающих видов птиц, нерестилищ и зимовальных ям (по возможности);
- проведение работ в периоды отсутствия миграции животных, и отсутствия на участке размещения объекта проектирования, мест размножения и линьки, выкармливания молодняка, нереста, нагула;
- расчистка территории под объект планируемой (намечаемой) деятельности от растительности в период отсутствия размножения животных;
- очистка границ земельного участка от отходов производства, возникающих в процессе строительных работ при подготовке территории строительства;
- вывоз образующихся отходов к местам переработки и на специализированные предприятия и полигоны, чтобы не создавать благоприятных условий для размножения вредителей леса и для ограничения численности мышевидных грызунов;

Взам. инв. №		Подп. и дата	Изм.	Кол.уч.	Лист	№ док.	Подп.	Дата	21703-ПОВОС.ТЧ	Лист
										18
ИINV. № подл.										

которые могут привести к их механическому разрушению, размещение контейнеров таким образом, чтобы исключить возможность их падения, опрокидывания, разливания содержимого, обеспечения доступности и безопасности их погрузки;

- осуществление периодического визуального контроля состояния контейнеров на предмет целостности, отсутствия утечек, наличия маркировки крышек пробок, плотности их прилегания;

- соблюдение графика транспортирования отходов, не допущение переполнения контейнеров, захламления площадок накопления отходов и прилегающей к ним территории.

Транспортирование отходов, образующихся при реализации данных проектных решений от мест их накопления к местам их размещения, осуществляется автотранспортом Общества в зависимости от класса их опасности, агрегатного состояния, применяемой транспортной тары и способа дальнейшего обращения в соответствии с установленными в РФ правилами перевозок грузов.

Все транспортные средства, задействованные при транспортировке отходов, снабжены специальными знаками, информирующими об опасности перевозимого груза. Ответственность за маркировку транспортных средств несет структурное подразделение общества, осуществляющее транспортирование отходов.

Перевозка отходов осуществляется с соблюдением следующих требований безопасности:

- конструкция автомобильного транспорта для перевозки отходов должна исключать возможность аварийных ситуаций, потерь и загрязнения (захламления) отходами окружающей среды и причинения вреда здоровью людей, хозяйственным или иным объектам по пути следования транспорта и при погрузочно-разгрузочных работах;

- транспортирование отходов в контейнерах для их накопления либо насыпью;

- транспорт для перевозки отходов, груженых насыпью, должен быть оснащен шланговым устройством и пологом, обеспечивающим их сохранность;

- транспорт для перевозки полужидких (пастообразных) отходов должен быть оснащен шланговым приспособлением для слива;

- транспорт для перевозки отходов, упакованных в тару, изготовленных из чувствительных к сырости материалов, должен быть закрытым или накрыт;

- отходы должны перевозиться только в той транспортной таре, упаковке или цистерне и транспортных средствах, которые приспособлены для перевозки конкретных видов.

Ответственность за подготовку отходов к транспортировке несет лицо, допущенное к накоплению отходов в структурном подразделении, передающее отходы. За подготовку транспортного средства к транспортированию отходов и транспортирование отходов несет ответственность структурное подразделение – владелец автотранспортного средства.

Требования при проведении погрузочно-разгрузочных работ:

- перед проведением погрузки-разгрузки необходимо проверить целостность контейнеров для накопления отходов;

- погрузку-разгрузку отходов необходимо выполнять аккуратно, осторожно;

- укладывать и закреплять контейнеры с отходами с таким расчетом, чтобы во время транспортирования избежать потерь груза, передвижения его в кузове;

Запрещается:

- проводить погрузку-разгрузку отходов во время дождя или грозы, при гололеде места проведения работ должны быть посыпаны песком;

Изм. № подл.	Взам. инв. №
	Подп. и дата

Изм.	Кол.уч.	Лист	№ док.	Подп.	Дата

21703-ПОВОС.ТЧ

Лист

20

- волочить и кантовать контейнеры с отходами (бросать, ударять и переворачивать вверх дном или на бок);
- повреждать любым способом контейнеры с отходами;
- курить при проведении погрузки-разгрузки отходов.

Мероприятия по предупреждению/снижению последствий загрязнения почв, связанных с косвенным аэрогенным воздействием автотранспорта и проливами ГСМ

В целях снижения косвенного загрязнения почв и земельных ресурсов при возможных случайных разливах ГСМ предусмотрены следующие мероприятия:

- осуществление контроля за соблюдением технологического процесса на всех этапах работ;
- использование техники, имеющей высокие экологические показатели;
- соблюдение правил по безопасному обращению и транспортировке ГСМ;
- заправка и мойка транспортных средств на специальных базах;
- эксплуатация автотранспорта в исправном техническом состоянии;
- движение техники по установленной схеме, позволяющей до минимума снизить выброс отработанных газов, недопущение неконтролируемых поездок;
- повышение информированности водителей;
- предупреждающие знаки и размещение аварийно-спасательного оборудования для ликвидации разливов в существующих дорожно-эксплуатационных предприятиях;
- контроль и обеспечение должной эксплуатации и обслуживания автотранспорта, специальной и строительной техники;
- регулярное проведение ТО транспорта и спецтехники на специализированных промышленных базах Общества;
- соблюдение скоростного режима движения по дорогам (не более 60 км/ч);
- обеспечение предотвращения утечек топлива;
- проведение работ и движение транспорта строго в границах земельного участка под объекты планируемой (намечаемой) хозяйственной деятельности.

Мероприятия, направленные на сохранение территорий традиционного проживания и традиционной хозяйственной деятельности коренных малочисленных народов Севера

Правовые основы гарантий самобытного социально-экономического и культурного развития коренных малочисленных народов РФ прописаны в Федеральном законе «О гарантиях прав коренных малочисленных народов Российской Федерации» от 30.04.1999 г. №82.

При осуществлении производственной деятельности на территории традиционного проживания и традиционной хозяйственной деятельности коренных малочисленных народов Севера необходимо обеспечение сохранности территорий традиционного природопользования коренных малочисленных народов Севера посредством:

- применения последних разработок (технологий) по строительству объектов, которое заключается в снижении его негативного воздействия на отведенной территории;
- исключения нахождения и передвижения, как техники, так и персонала вне границ земельных участков под объекты планируемой (намечаемой) хозяйственной деятельности без соответствующих разрешений;

Взам. инв. №	
Подп. и дата	
Инв. № подл.	

Изм.	Кол.уч.	Лист	№ док.	Подп.	Дата

21703-ПОВОС.ТЧ

Лист

21

- определения четких запретов для персонала, работающего в районе территорий традиционного природопользования коренных малочисленных народов Севера;
- обеспечения решений конфликтных ситуаций и недопонимания путем обсуждения и переговоров;
- недопустимости личностных конфликтов работников ПАО «Сургутнефтегаз» с коренными жителями;
- уважительного отношения к коренным жителям, их культуре и традициям;
- соблюдение мер противопожарной безопасности в лесу.

Запрещается:

- оскверняющее поведение и действия персонала;
- рубка деревьев, сбор дикоросов, ведение охоты и рыбной ловли, остановка и размещения лагеря;
- запрет провоза оружия, собак, орудий лова, пушных зверей, дичи, рыбы.

При проведении работ в границах территорий традиционного проживания – хозяйственной деятельности представителей малочисленных народов Севера необходимо:



- учитывать, что все произведенное хозяйственной деятельностью коренных малочисленных народов Севера (постройки, стойбища, ритуальные и бытовые принадлежности, шкуры, олени рога и кости и др.) являются частной собственностью. Во избежание уголовного и других наказаний, не тревожить и не убивать животных, не трогать, не забирать рыболовные и охотничьи снасти, не ломать постройки стойбища и т.д.

Инв. № подл.	Подп. и дата	Взам. инв. №					21703-ПОВОС.ТЧ	Лист
			Изм.	Кол.уч.	Лист	№ док.		Подп.

Приложение А
(справочное)

Копии справочных документов

А.1 Копия письма Министерства природных ресурсов и экологии Российской Федерации от 30.04.2020 №15-47/10213 с выкопировками приложения к письму

 МИНИСТЕРСТВО ПРИРОДНЫХ РЕСУРСОВ И ЭКОЛОГИИ РОССИЙСКОЙ ФЕДЕРАЦИИ (Минприроды России) ул. Б. Трулевская, д. 4/б, Москва, 125993, тел. (499) 254-48-00, факс (499) 254-43-10 сайт: www.mnr.gov.ru e-mail: minpriroda@tmc.gov.ru телеграмм 112242 СФЭН	ФАУ «Главгосэкспертиза» Министр России Фуркасовский пер., д.6, Москва, 101000
30.04.2020 № 15-47/10213 на № _____ от _____	
<p>О предоставлении информации для инженерно-экологических изысканий</p> <p>Министерство природных ресурсов и экологии Российской Федерации в соответствии с письмом от 04.02.2020 № 09-1/1137-СБ направляет актуализированный перечень особо охраняемых природных территорий (далее – ООПТ) федерального значения.</p> <p>Дополнительно сообщаем, что перечень содержит действующие и планируемые к созданию ООПТ федерального значения, создаваемые в рамках национального проекта «Экология» (далее – Проект). Окончание реализации Проекта запланировано на 31.12.2024. Учитывая изложенное данное письмо считается действительным до наступления указанной даты.</p> <p>Дополнительно сообщаем, что в настоящее время не для всех федеральных ООПТ установлены охранные зоны, учитывая изложенное перечень не содержит районы в которых находятся охранные зоны федеральных ООПТ.</p> <p>Минприроды России считаем возможным использовать данное письмо с приложенным перечнем при проведении инженерных изысканий и разработке проектной документации на территориях административно-территориальных единиц субъекта Российской Федерации отсутствующих в перечне, в качестве информации уполномоченного государственного органа исполнительной власти в сфере охраны окружающей среды об отсутствии ООПТ федерального значения.</p> <p>При реализации объектов на территории административно-территориальных единиц субъекта Российской Федерации указанных в перечне и сопредельных с ними, необходимо обращаться за информацией подтверждающей отсутствие/наличия ООПТ федерального значения в федеральный орган исполнительной власти, в чьем ведении находится соответствующая ООПТ.</p> <p>Минприроды России просит направить данное письмо с перечнем для использования в работе и размещения на официальных сайтах в подведомственные организации, уполномоченные на проведение государственной экологической экспертизы регионального уровня, а также на проведение государственной экспертизы проектной документации регионального уровня.</p> <p>Приложение: на 31 листе.</p> <p>Заместитель директора Департамента государственной политики и регулирования в сфере развития ООПТ и Байкальской природной территории <small>Иск Гавенко С.А. (495) 252-23-61 (доб. 19-45)</small></p> <div style="text-align: right;">  А.И. Григорьев </div>	

Взам. инв. №

Подп. и дата

Инв. № подл.

Изм.	Кол.уч.	Лист	№ док.	Подп.	Дата

21703-ПОВОС.ТЧ

Лист

24

Приложение к письму Минприроды России
от _____ № _____

Перечень муниципальных образований субъектов Российской Федерации, в границах которых имеются ООПТ федерального значения, а также территории, зарезервированные под создание новых ООПТ федерального значения в рамках национального проекта «Экология».

Код субъекта РФ	Субъект Российской Федерации	Административная территориальная единица субъекта РФ	Категория федерального ООПТ	Название ООПТ	Принадлежность
1	Республика Адыгея	Майкопский район	Государственный природный заповедник	Кавказский имени Х.Г. Шапошникова	Минприроды России
	Республика Адыгея	г. Майкоп	Дендрологический парк и ботанический сад	Дендрарий Адыгейского государственного университета	Минобрнауки России, ФГБОУ высшего профессионального образования "Адыгейский государственный университет"
2	Республика Башкортостан	Бурзянский район	Государственный природный заповедник	Башкирский	Минприроды России
	Республика Башкортостан	Бурзянский район	Государственный природный заповедник	Шульган-Таш	Минприроды России
	Республика Башкортостан	Белорецкий район ЗАТО г. Межгорье	Государственный природный заповедник	Южно-Уральский	Минприроды России
	Республика Башкортостан	г. Уфа	Дендрологический парк и ботанический сад	Ботанический сад-институт Уфимского научного центра РАН	РАН, Учреждение РАН Ботанический сад – институт Уфимского научного центра РАН
	Республика Башкортостан	Бурзянский район, Кугарчинский район, Мелеузовский район	Национальный парк	Башкирия	Минприроды России

Взам. инв. №

Подп. и дата

Инв. № подл.

Изм.	Кол.уч.	Лист	№ док.	Подп.	Дата

21703-ПОВОС.ТЧ

Лист

25

31

	Петербург	Петербург	кий парк и ботанический сад	Санкт-Петербургского государственного университета	России, ФГБОУ высшего профессионального образования "Санкт-Петербургский государственный университет"
	г. Санкт-Петербург	г. Санкт-Петербург	Дендрологический парк и ботанический сад	Ботанический сад Санкт-Петербургской государственной лесотехнической академии им.С.М.Кирова	Минобрнауки России, ФГБОУ высшего профессионального образования "Санкт-Петербургский государственный лесотехнический университет имени С.М. Кирова"
79	Еврейская автономная область	Биробиджанский, Облученский, Смидовичский	Государственный природный заповедник	Бастак	Минприроды России
83	Ненецкий автономный округ	Заполярный	Государственный природный заповедник	Ненецкий	Минприроды России
	Ненецкий автономный округ	Заполярный	Государственный природный заказник	Ненецкий	Минприроды России
86	Ханты-Мансийский автономный округ - Югра	Кондинский, Ханты-Мансийский	Государственный природный заказник	Васпухольский	Минприроды России
	Ханты-Мансийский автономный округ - Югра	Кондинский, Советский	Государственный природный заказник	Верхне-Кондинский	Минприроды России
	Ханты-Мансийский автономный округ - Югра	Ханты-Мансийский	Государственный природный заказник	Елизаровский	Минприроды России
	Ханты-Мансийский автономный округ - Югра	Березовский, Советский	Государственный природный заповедник	Малая Сосьва	Минприроды России
	Ханты-Мансийский автономный округ - Югра	Сургутский	Государственный природный заповедник	Юганский	Минприроды России

Взам. инв. №

Подп. и дата

Инв. № подл.

Изм.	Кол.уч.	Лист	№ док.	Подп.	Дата

21703-ПОВОС.ТЧ

Лист

26

Формат А4

32

87	Чукотский автономный округ	Иультинский, о. Врангеля, о. Геральд	Государственный природный заповедник	Остров Врангеля	Минприроды России
	Чукотский автономный округ	Иультинский, Провиденский, Чукотский	Национальный парк	Берингия	Минприроды России
89	Ямало-Ненецкий автономный округ	Красноселькупский	Государственный природный заповедник	Верхне-Тазовский	Минприроды России
	Ямало-Ненецкий автономный округ	Тазовский	Государственный природный заповедник	Гыданский	Минприроды России
91	Республика Крым	Ленинский район, (Завтвенское и Марьевске с.п.)	Государственный природный заповедник	«Опукский»	Минприроды России
	Республика Крым	Бахчисарайский район, Симферопольский район, г.о. Ялта, г.о. Алушта	Национальный парк	«Крымский»	Управление делами Президента Российской Федерации
	Республика Крым	Раздольненский район	Государственный природный заповедник	«Лебяжий острова»	Минприроды России
	Республика Крым	Ленинский район	Государственный природный заповедник	«Казантипский»	Минприроды России
	Республика Крым	г.о. Феодосия	Государственный природный заповедник	«Карадагский»	Минобнауки России
	Республика Крым	г.о. Ялта, Бахчисарайский район	Государственный природный заповедник	«Ялтинский горно-лесной природный заповедник»	Минприроды России
	Республика Крым	Раздольненский район, Краснопереконский район	Государственный природный заказник	«Каркинитский»	Минприроды России
	Республика Крым	акватория Каркинитского залива Черного моря, возле побережья Раздольненского района	Государственный природный заказник	«Малое филофорное поле»	Минприроды России

Взам. инв. №

Подп. и дата

Инв. № подл.

Изм.	Кол.уч.	Лист	№ док.	Подп.	Дата

21703-ПОВОС.ТЧ

Лист

27

Формат А4

А.2 Копия письма Департамента недропользования и природных ресурсов Ханты-Мансийского автономного округа – Югры от 28.07.2020 №12-Исх-19016



Департамент недропользования и природных ресурсов
Ханты-Мансийского автономного округа – Югры
(Деннедра и природных ресурсов Югры)

ул. Студенческая, дом 2, г. Ханты-Мансийск,
Ханты-Мансийский автономный округ – Югра,
(Тюменская область), 628007

Телефон: (3467)36-01-10(3151)
Факс: (3467) 32-63-03
E-mail: deprirod@admhmao.ru

12-Исх-19016
28.07.2020

Заместителю начальника
управления экологической
безопасности и
природопользования – начальнику
отдела экологической безопасности
ПАО «Сургутнефтегаз»

А.В. Драндусову

На исх. от 10.07.2020 №01-51-59-2298

Уважаемый Андрей Владимирович!

На Ваш запрос сообщаю, что по данным государственного кадастра особо охраняемых природных территорий регионального и местного значения Ханты-Мансийского автономного округа – Югры (далее – автономный округ) участки недр: Ватлорский, Верхне-Казымский, Западно-Ватлорский, Лунгорский, Месторождение им. И.Н.Логачева, Сурьеганский, Южно-Ватлорский размещены в границах особо охраняемой природной территории регионального значения природный парк «Нумто».

В соответствии с п. 4.1 Концепции развития и функционирования системы особо охраняемых природных территорий автономного округа на период до 2030 года, утвержденной постановлением Правительства автономного округа от 12.07.2013 № 245-п, на территории Сургутского района предусмотрено создание памятника природы регионального значения и его охранной зоны «Тундринский кедровый бор» (далее – памятник природы). Кроме того, во исполнение Указа Президента Российской Федерации от 7 мая 2018 года № 204 «О национальных целях и стратегических задачах развития Российской Федерации на период до 2024 года», протоколом заседания Проектного комитета автономного округа от 4 декабря 2018 года № 37 утвержден региональный проект «Сохранение

Взам. инв. №

Подп. и дата

Инв. № подл.

Изм.	Кол.уч.	Лист	№ док.	Подп.	Дата

21703-ПОВОС.ТЧ

Лист


28

биологического разнообразия и развитие экологического туризма» (далее – региональный проект), вошедший в пакет портфеля проектов автономного округа «Экология». Региональным проектом предусмотрено создание памятника природы и его охранной зоны в 2023 году. Границы памятника природы и его охранной зоны на территории Тундринского лицензионного участка согласованы с ПАО «Сургутнефтегаз» (исх.№ 01-59-05-15-432 от 11.02.2019).

В границах размещения участков недр, указанных в Перечне участков недр Приложения 1 к запросу с порядковыми номерами №№ 1-4, 6-9, 11-28, 30-47, 49-51, 53-75, 77-81, 83-95, 97-110, 112-119 (далее - участки недр) действующие особо охраняемые природные территории регионального и местного значения, категории которых установлены п. 2 ст. 2 Федерального закона от 14.03.1995 № 33-ФЗ «Об особо охраняемых природных территориях», ст. 2 Закона автономного округа от 29.03.2018 № 34-оз «О регулировании отдельных отношений в области организации, охраны и использования особо охраняемых природных территорий регионального значения в Ханты-Мансийском автономном округе – Югре», а также их охранные зоны отсутствуют

Особо охраняемые природные территории, их охранные зоны, предлагаемые для создания и расширения в автономном округе, перечень которых закреплен в п. 4.1 постановления Правительства автономного округа от 12.07.2013 № 245-п «О концепции развития и функционирования системы особо охраняемых природных территорий Ханты-Мансийского автономного округа – Югры на период до 2030 года», в границах размещения участков недр отсутствуют.

Первый заместитель
директора Департамента



Е.М. Збродов

Исп.: Ердикова Елена Сергеевна
тел.: (3467) 36-01-10 (3002)
E-mail: ErdikovaES@admhmao.ru

Изм. Кол.уч. Лист № док. Подп. Дата

Изм.	Кол.уч.	Лист	№ док.	Подп.	Дата

21703-ПОВОС.ТЧ

Лист

29

А.3 Копия письма ПАО «Сургутнефтегаз» от 10.07.2020 №01-51-59-2298



ПУБЛИЧНОЕ АКЦИОНЕРНОЕ ОБЩЕСТВО «СУРГУТНЕФТЕГАЗ»

ул. Григория Кувешинского, 1, корпус 1, г. Сургут,
Ханты-Мансийский автономный округ – Югра,
Тюменская область, Российская Федерация, 628415

Тел.: (3462) 42-61-33, 42-60-28
Факс: (3462) 42-64-94, 42-64-95

«10» июля 2020

№ 01-51-59-2298



DIR-26602-539579697

Директору Департамента
недропользования и
природных ресурсов Ханты-
Мансийского автономного
округа - Югры
С.А.Филатову

О представлении информации

Уважаемый Сергей Александрович!

В целях неукоснительного соблюдения законодательства Российской Федерации об особо охраняемых природных территориях (далее по тексту – ООПТ), прошу представить сведения о наличии (отсутствии) ООПТ местного и регионального значения, а также перспективных ООПТ в границах участков недр ПАО «Сургутнефтегаз» на территории Ханты-Мансийского автономного округа – Югры.

Приложение: 1. Перечень участков недр ПАО «Сургутнефтегаз» в Ханты-Мансийском автономном округе – Югре на 6 л. в 1 экз.
2. Картосхема участков недр ПАО «Сургутнефтегаз», расположенных на территории Ханты-Мансийского автономного округа, на 1 л. в 1 экз.

Заместитель начальника управления
экологической безопасности и
природопользования – начальник
отдела экологической безопасности

А.В. Драндусов

Юрасова Анна Владимировна
43-74-67

Взам. инв. №

Подп. и дата

Инв. № подл.

Изм.	Кол.уч.	Лист	№ док.	Подп.	Дата

21703-ПОВОС.ТЧ

Лист

30

Приложение 1
к письму ПАО "Сургутнефтегаз"
от 10.07.2020 №01-51-59-2298

Перечень участков недр ПАО «Сургутнефтегаз» в
Ханты-Мансийском автономном округе - Югре

№ п/п	Участок недр (Месторождение)	Серия, номер и вид лицензии
1	Ай-Пимский (Ай-Пимское, Западно-Чигоринское, Западно-Камыньское)	ХМН 03533 НЭ
2	Алехинский (Алехинское)	ХМН 03515 НЭ
3	Биттемский (Биттемское, Санинское, Западно-Чигоринское)	ХМН 03535 НЭ
4	Быстринский (Быстринское, Вачимское)	ХМН 03514 НЭ
5	Ватлорский (Ватлорское)	ХМН 03524 НЭ
6	Вайский 1	ХМН 03648 НР
7	Вайский 2	ХМН 03649 НР
8	Вайский 4	ХМН 03650 НР
9	Вачимский (Вачимское)	ХМН 03614 НЭ
10	Верхне-Казымский (Верхнеказымское)	ХМН 03543 НР
11	Верхненадымский (южная часть) (Верхненадымское, Новонадымское)	ХМН 03517 НР
12	Восточно-Еловый (Восточно-Еловое)	ХМН 03532 НЭ
13	Восточно-Ляминский (Восточно-Ляминское)	ХМН 03537 НЭ
14	Восточно-Мытаяхинский (Восточно-Мытаяхинское)	ХМН 03583 НЭ
15	Восточно-Назымский (Восточно-Назымское)	ХМН 03621 НЭ
16	Восточно-Рогожниковский (Восточно-Рогожниковское)	ХМН 03518 НЭ
17	Восточно-Сахалинский (Явинлорское, Западно-Сахалинское)	ХМН 00813 НЭ
18	Восточно-Сергинский (Восточно-Сергинское)	ХМН 03623 НЭ
19	Восточно-Сургутский (Восточно-Сургутское, Западно-Сургутское)	ХМН 03516 НЭ

Взам. инв. №

Подп. и дата

Инв. № подл.

Изм.	Кол.уч.	Лист	№ док.	Подп.	Дата

21703-ПОВОС.ТЧ

Лист

31

20	Восточно-Сыньеганское месторождение (Восточно-Сыньеганское)	ХМН 03520 НЭ
21	Восточно-Тромъеганский (Восточно-Тромъеганское)	ХМН 03534 НЭ
22	Восточно-Туканский (Туканское)	ХМН 03620 НР
23	Восточно-Юкъяунский (Восточно-Юкъяунское)	ХМН 03588 НР
24	Высотный (Высотное)	ХМН 14829 НЭ
25	Дунаевский (Дунаевское)	ХМН 03513 НЭ
26	Емангальский (Емангальское)	ХМН 03585 НР
27	Жумажановский (Жумажановское, Сурьеганское)	ХМН 03605 НЭ
28	Заболотный	ХМН 03521 НР
29	Западно-Ватлорский (Западно-Ватлорское)	ХМН 03633 НР
30	Западно-Камынский (Западно-Камыньское)	ХМН 03595 НЭ
31	Западно-Карпаманский (Южно-Мытаяхинское)	ХМН 03523 НЭ
32	Западно-Назымское месторождение (Западно-Назымское)	ХМН 03527 НЭ
33	Западно-Нялинский (Западно-Нялинское)	ХМН 03565 НЭ
34	Западно-Полуньяхский (Западно-Полуньяхское)	ХМН 03569 НР
35	Западно-Солкинский (Западно-Солкинское)	ХМН 03617 НЭ
36	Западно-Сургутский (Западно-Сургутское)	ХМН 03573 НЭ
37	Западно-Туканский (Западно-Туканское)	ХМН 03584 НР
38	Западно-Туманный (Западно-Туманное)	ХМН 03599 НР
39	Западно-Юильское месторождение (Западно-Юильское)	ХМН 03608 НЭ
40	Итьяхский (Итьяхское)	ХМН 03526 НР
41	Июльский (Июльское, Южно-Ватлорское)	ХМН 03615 НР
42	Камынский (Камыньское, Ульяновское)	ХМН 03596 НЭ

Взам. инв. №

Подп. и дата

Инв. № подл.

Изм.	Кол.уч.	Лист	№ док.	Подп.	Дата

21703-ПОВОС.ТЧ

Лист

32

Формат А4

43	Комарьинский (Комарьинское, Тундринское)	ХМН 03624 НЭ
44	Конитлорский (Конитлорское)	ХМН 03630 НЭ
45	Ларкинский (Ларкинское)	ХМН 03580 НР
46	Леклорский (Леклорское)	ХМН 03555 НЭ
47	Лосевой (Лосевое)	ХМН 03530 НЭ
48	Лунгорский (Лунгорское)	ХМН 03539 НЭ
49	Лянторский (Лянторское, Ларкинское)	ХМН 03594 НЭ
50	Маслиховский (Маслиховское)	ХМН 03612 НЭ
51	Месторождение им. А.В. Филипенко (им. А.В. Филипенко)	ХМН 16087 НЭ
52	Месторождение им. И.Н. Логачева (им. И.Н. Логачева)	ХМН 15339 НЭ
53	Месторождение имени Н.Я. Медведева (им. Н.Я. Медведева)	ХМН 03564 НЭ
54	Нижне-Сортымский (Нижне-Сортымское)	ХМН 03628 НЭ
55	Новобыстринский (Новобыстринское, Быстринское)	ХМН 01235 НЭ
56	Новонялинский (Новонялинское)	ХМН 03592 НР
57	Озерное-1 (Озерное-1)	ХМН 03632 НЭ
58	Панлорский 4	ХМН 03634 НР
59	Рогожниковский 4 (Рогожниковское, им. Н.К. Байбакова)	ХМН 03611 НР
60	Рогожниковский 5 (им. Н.К. Байбакова, им. Ю.Е. Батурина)	ХМН 03540 НР
61	Рогожниковский 6 (им. Ю.Е. Батурина)	ХМН 03541 НР
62	Рогожниковский (Рогожниковское, Восточно-Рогожниковское, Высотное)	ХМН 03538 НР
63	Родниковый (Родниковое, Кечимовское)	ХМН 03529 НЭ
64	Рускинской (Рускинское, Тевлинско-Рускинское)	ХМН 03528 НЭ
65	Савуйский (Савуйское)	ХМН 03574 НЭ

3

Инв. № подл.	Подп. и дата	Взам. инв. №	

Изм.	Кол.уч.	Лист	№ док.	Подп.	Дата

21703-ПОВОС.ТЧ

Лист

33

Формат А4

66	Сайгатинский (Сайгатинское)	ХМН 03587 НЭ
67	Салымский 4	ХМН 03542 НР
68	Сахалинский (Сахалинское, Западно-Сахалинское, Приобское)	ХМН 03602 НЭ
69	Северо-Лабатьюганский (Северо-Лабатьюганское, Западно-Чигоринское)	ХМН 03560 НЭ
70	Северо-Мытаяхинское месторождение (Северо-Мытаяхинское)	ХМН 03625 НЭ
71	Северо-Назымское месторождение (Северо-Назымское)	ХМН 03557 НЭ
72	Северо-Селияровский (Северо-Селияровское, Южно-Ляминское)	ХМН 03607 НЭ
73	Северо-Туканский	ХМН 03572 НР
74	Северо-Юрьевский (Северо-Юрьевское, Русскинское)	ХМН 03635 НЭ
75	Солкинский (северная часть) (Солкинское, Быстринское)	ХМН 03556 НЭ
76	Сурьеганский (Сурьеганское, Юильское)	ХМН 12682 НЭ
77	Сыньеганский (Сыньеганское)	ХМН 03559 НЭ
78	Сыхтымский (Западно-Сукуръяунское, Сыхтымское)	ХМН 03586 НЭ
79	Тончинский (Тончинское, Северо-Тончинское)	ХМН 03536 НЭ
80	Тромъеганский (Тромъеганское)	ХМН 03553 НЭ
81	Туканский (Туканское)	ХМН 03561 НР
82	Тундринский (Тундринское)	ХМН 03576 НЭ
83	Тянский (Мурьяунское, Лукъявинское, Юкъяунское)	ХМН 03631 НЭ
84	Участок недр федерального значения, включающий часть месторождения им. Шпильмана (Северо-Рогожниковское) (им. Шпильмана В.И. (Северо-Рогожниковское))	ХМН 03627 НР
85	Федоровский (Федоровское)	ХМН 03626 НЭ
86	Хорлорский (Хорлорское)	ХМН 03531 НЭ
87	Хошиплорский (Восточно-Мытаяхинское)	ХМН 03570 НЭ
88	Чанатойский (Жумажановское, Ватлорское)	ХМН 03582 НР

4

Взам. инв. №

Подп. и дата

Инв. № подл.

Изм.	Кол.уч.	Лист	№ док.	Подп.	Дата

21703-ПОВОС.ТЧ

Лист

34

89	Юганский 10	ХМН 03622 НР
90	Юганский 15	ХМН 03575 НР
91	Юганский 3 (Западно-Туканское)	ХМН 03562 НР
92	Юганский 44	ХМН 03567 НР
93	Юганский 5 (Юганское)	ХМН 03568 НР
94	Юганский 9	ХМН 03551 НР
95	Юганский (Юганское)	ХМН 03554 НР
96	Южно-Ватлорский (Южно-Ватлорское)	ХМН 15104 НР
97	Южно-Жумажановский (Жумажановское)	ХМН 03558 НЭ
98	Южно-Камынский (Назаргалеевское, Ульяновское, Биттемское, Камыновское, Санинское, Третьяковское)	ХМН 03606 НЭ
99	Южно-Конитлорский (Южно-Конитлорское, Рускинское)	ХМН 03552 НЭ
100	Южно-Ляминское месторождение (Южно-Ляминское)	ХМН 03619 НЭ
101	Южно-Мытаяхинский (Южно-Мытаяхинское, Восточно-Мытаяхинское)	ХМН 03525 НЭ
102	Южно-Назымское месторождение (Южно-Назымское)	ХМН 03609 НЭ
103	Южно-Санлорский (Южно-Санлорское)	ХМН 03544 НР
104	Южно-Соимлорский (Южно-Соимлорское)	ХМН 03598 НЭ
105	Южно-Туканский (им. Б. Щербины)	ХМН 03597 НР
106	Южно-Чанатойский (Северо-Лабатьюганское)	ХМН 03603 НР
107	Юильское месторождение (Юильское)	ХМН 03616 НЭ
108	Яунлорский (Яунлорское)	ХМН 03593 НЭ
109	Большеатлымский	ХМН 03519 НР
110	Восточно-Конитлорский	ХМН 03522 НР
111	Лунгорский	ХМН 03581 НР
112	Ляминский 1	ХМН 03571 НР
113	Нижняя часть Западно-Сургутского участка	ХМН 03563 НР
114	Панлорский 1	ХМН 03629 НР

5

Взам. инв. №

Подп. и дата

Инв. № подл.

Изм.	Кол.уч.	Лист	№ док.	Подп.	Дата

21703-ПОВОС.ТЧ

Лист

35

Формат А4

115	Рогожниковский (блок № 2)	ХМН 03604 НП
116	Северо-Хорлорский	ХМН 03661 НП
117	Юганский 2	ХМН 03613 НП
118	Южно-Айкурусский	ХМН 03566 НП
119	Южно-Ольховский	ХМН 03610 НП

Инв. № подл.	Подп. и дата	Взам. инв. №					21703-ПОВОС.ТЧ	Лист
			Изм.	Кол.уч.	Лист	№ док.		Подп.

А.4 Копия письма Департамента недропользования и природных ресурсов
Ханты-Мансийского автономного округа – Югры



**Департамент недропользования и природных ресурсов
Ханты-Мансийского автономного округа – Югры
(Депнедра и природных ресурсов Югры)**

ул. Студенческая, дом 2, г. Ханты-Мансийск,
Ханты-Мансийский автономный округ – Югра,
(Тюменская область), 628011

Телефон: (3467) 36-01-10 (3151)
Факс: (3467) 32-63-03
E-mail: depprirod@admhmao.ru

Представителю
ПАО "СУРГУТНЕФТЕГАЗ"

Н.Н.Пташка

На исх. №5331-ООПТ от 02.11.2023

Уважаемый(ая) Наталья Николаевна!

На Ваш запрос сообщаю, что по данным государственного кадастра особо охраняемых природных территорий регионального и местного значения Ханты-Мансийского автономного округа – Югры (далее – автономный округ) в границах размещения объекта «Линия электропередачи воздушная 6 кВ на куст скважин 10. Нефтяное месторождение им.А.В.Филипенко, шифр 21703» (далее – Объект) действующие особо охраняемые природные территории регионального и местного значения, категории которых установлены п. 2 ст. 2 Федерального закона от 14.03.1995 № 33-ФЗ «Об особо охраняемых природных территориях», ст. 2 Закона автономного округа от 29.03.2018 № 34-оз «О регулировании отдельных отношений в области организации, охраны и использования особо охраняемых природных территорий регионального значения в Ханты-Мансийском автономном округе – Югре», а также их охранные зоны отсутствуют.

Особо охраняемые природные территории, их охранные зоны, предлагаемые для создания и расширения в автономном округе, перечень которых закреплен в п. 4.1 постановления Правительства автономного округа от 12.07.2013 № 245-п «О концепции развития и функционирования системы особо охраняемых природных территорий Ханты-Мансийского

Сформировано автоматически в Подсистеме оказания услуг
АИС «Геоинформационная система природных ресурсов» Территориальной информационной системы Ханты-Мансийского автономного округа – Югры

Взам. инв. №
Подп. и дата
Инв. № подл.

Изм.	Кол.уч.	Лист	№ док.	Подп.	Дата

21703-ПОВОС.ТЧ

Лист

37

А.5 Копия письма Департамента недропользования и природных ресурсов
Ханты-Мансийского автономного округа – Югры



**Департамент недропользования и природных ресурсов
Ханты-Мансийского автономного округа – Югры
(Депнедра и природных ресурсов Югры)**

ул. Студенческая, дом 2, г. Ханты-Мансийск,
Ханты-Мансийский автономный округ – Югра,
(Тюменская область), 628011

Телефон: (3467) 36-01-10 (3151)
Факс: (3467) 32-63-03
E-mail: depприrod@admhmao.ru

12-Исх-30893
02.11.2023

ПАО "СУРГУТНЕФТЕГАЗ"
ХАНТЫ-МАНСИЙСКИЙ АВТОНОМНЫЙ
ОКРУГ - ЮГРА, ГОРОД СУРГУТ, УЛИЦА
ГРИГОРИЯ КУКУВЕВИЦКОГО, д 1, кор 1
Н.Н.Пташка

На рег. № 16426-КМНС от 02.11.2023

На Ваше обращение о предоставлении информации о наличии (отсутствии) территорий традиционного природопользования коренных малочисленных народов Севера регионального значения в Ханты-Мансийском автономном округе – Югре, сообщаем следующее.

Объект «Линия электропередачи воздушная 6 кВ на куст скважин 10. Нефтяное месторождение им.А.В.Филипенко, шифр 21703», площадью 2.279 га, согласно представленным данным о расположении: Октябрьское лесничество, Обское участковое лесничество, Карымкарское урочище, квартала № 200, 201, 215, находится в границах территории традиционного природопользования коренных малочисленных народов Севера регионального значения в Ханты-Мансийском автономном округе – Югре О-28.

В Реестр территорий традиционного природопользования коренных малочисленных народов Севера регионального значения в Ханты- Мансийском автономном округе – Югре по ТТП О-28 включены следующие субъекты права:

№ п/п	№ ТТП	Фамилия, Имя, Отчество	Степень родства	Дата рождения
1	О-28	Семёнов Николай Иванович	представитель домохозяйства	28.07.1950
2		Семёнова Надежда Петровна	супруга	03.09.1953

Взам. инв. №

Подп. и дата

Инв. № подл.

Изм.	Кол.уч.	Лист	№ док.	Подп.	Дата

21703-ПОВОС.ТЧ

Лист

38

3	Семёнов Фёдор Николаевич	сын	18.03.1983
4	Семёнова Татьяна Николаевна	невестка	22.04.1988
5	Семёнова Анна Фёдоровна	внучка	07.10.2010
6	Семёнова Анастасия Фёдоровна	внучка	28.06.2012
7	Семёнов Иван Фёдорович	внук	08.06.2020

В соответствии с пунктом 1 статьи 12 Закона Ханты-Мансийского автономного округа – Югры от 28.12.2006 № 145-оз «О территориях традиционного природопользования коренных малочисленных народов Севера регионального значения в Ханты-Мансийском автономном округе – Югре» Вам необходимо провести согласование размещения промышленных объектов, в том числе буровых скважин и иных сооружений временного и постоянного характера, с субъектами права традиционного природопользования.

Заместитель
директора
Департамента



А.Ю.Комиссаров

Исполнитель: Константин Николаевич Кондин
тел.: 8 (3467) 36-01-10 (3170)

Инв. № подл.	Подп. и дата	Взам. инв. №					21703-ПОВОС.ТЧ	Лист 39
			Изм.	Кол.уч.	Лист	№ док.		

А.6 Копия письма Службы государственной охраны объектов культурного наследия Ханты-Мансийского автономного округа – Югры



**СЛУЖБА ГОСУДАРСТВЕННОЙ ОХРАНЫ
ОБЪЕКТОВ КУЛЬТУРНОГО НАСЛЕДИЯ
ХАНТЫ-МАНСИЙСКОГО АВТОНОМНОГО ОКРУГА – ЮГРЫ**

ул. Мира, дом 14а, г. Ханты-Мансийск,
Ханты-Мансийский автономный округ – Югра
(Тюменская область), 628011

Телефон: (3467) 360-158
E-mail: Nasledie@admhmao.ru

ЗАКЛЮЧЕНИЕ № 24-352 от 18 января 2024 года

Заявитель: ПАО «Сургутнефтегаз» НГДУ «Быстринскнефть» (исх. № 02-01-26-58 от 09.01.2024).

Наименование объекта/проекта: «Линия электропередачи воздушная 6 кВ на куст скважин 10». Нефтяное месторождение им.А.В.Филипенко (шифр 21703).

Месторасположение объекта: Ханты-Мансийский автономный округ – Югра, Октябрьский район. Октябрьское лесничество, Обское участковое лесничество, Карымкарское урочище, кварталы №№ 200, 201, 215.

Площадь объекта: 2,27 га.

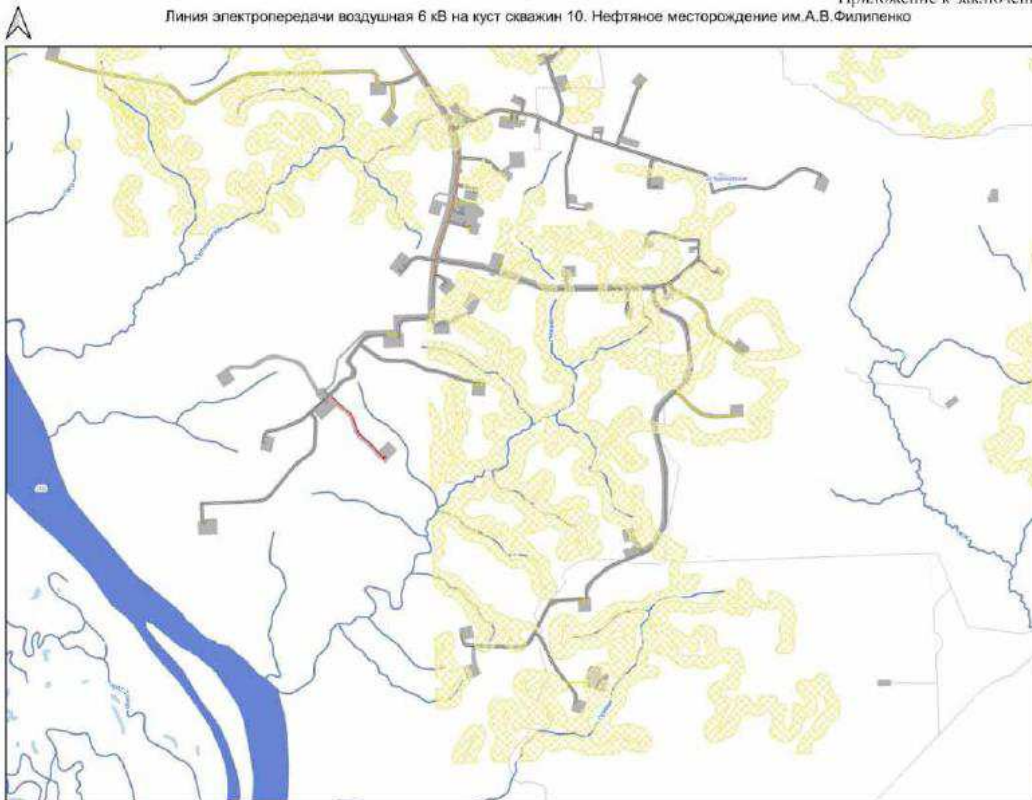
Использованные источники информации:

1. Государственный список недвижимых памятников истории и культуры значения Ханты-Мансийского автономного округа. – Постановление Губернатора Ханты-Мансийского автономного округа № 89 от 04.03.1997.
2. Списки выявленных объектов, представляющих историческую, научную, художественную или иную культурную ценность Ханты-Мансийского автономного округа – Югры.
3. Перечень объектов, обладающих признаками объекта культурного наследия.
4. Лылова Е.В. АКТ № 23-23-3У государственной историко-культурной экспертизы земель, подлежащих воздействию земляных, строительных, мелиоративных, хозяйственных работ, предусмотренных статьей 25 Лесного кодекса Российской Федерации работ по использованию лесов (за исключением работ, указанных в пунктах 3, 4 и 7 части 1 статьи 25 Лесного кодекса Российской Федерации) и иных работ, по проектам ПАО «Сургутнефтегаз» на территории Рогожниковского 4, Рогожниковского 5, Рогожниковского 6 лицензионных участков и месторождения им. А. В. Филипенко. Оп. № 7 эл. док-тов за 2023 год АУ «Центр охраны культурного наследия». Учетный номер 392. Ханты-Мансийск, 2023.

На территории испрашиваемого земельного участка объекты культурного наследия, включенные в Единый государственный реестр объектов культурного наследия (памятников истории и культуры) народов Российской Федерации,

Инв. № подл.	Подп. и дата	Взам. инв. №							21703-ПОВОС.ТЧ	Лист 40
			Изм.	Кол.уч.	Лист	№ док.	Подп.	Дата		

Линия электропередачи воздушная 6 кВ на куст скважин 10. Нефтяное месторождение им.А.В.Филипенко



0 1 000 2 000 3 000 4 000 метров

1:75 000

Инженер по землеустройству II категории

А.Л.Бондаренко

Исполнитель:
техник АУ «Центр охраны культурного наследия»
Арсланова О.М.

Инв. № подл.	Подп. и дата	Взам. инв. №

Изм.	Кол.уч.	Лист	№ док.	Подп.	Дата
------	---------	------	--------	-------	------

21703-ПОВОС.ТЧ

Лист

42

А.7 Копия письма Отдела по вопросам промышленности, экологии и сельского хозяйства



Администрация Октябрьского района
ОТДЕЛ ПО ВОПРОСАМ ПРОМЫШЛЕННОСТИ,
ЭКОЛОГИИ И СЕЛЬСКОГО ХОЗЯЙСТВА

ул. Калинина, д. 32, пгт. Октябрьское, ХМАО-Югра, Тюменской обл., 628100
тел. (34678) 28-111
e-mail: eco@oktregion.ru

« 15 » января 2024 г.

№ 4

пгт. Октябрьское

Начальнику НГДУ «Быстринскнефть»
ПАО «Сургутнефтегаз»


И.Н. Горбунову

В соответствии с письмом от 09.01.2024 № 01-01-26-73 отдел по вопросам промышленности, экологии и сельского хозяйства администрации Октябрьского района, в связи с разработкой проектной документации по объекту: «Линии электропередачи воздушные 6 кВ на куст скважин 10» Нефтяное месторождение им. А.В. Филипенко» (шифр 21703) сообщает следующее:

- информация о наличии (отсутствии) на территории планируемого к строительству объекта акваторий водно-болотных угодий и ключевых орнитологических территорий отсутствует;
- леса, имеющие защитный статус, резервные леса, особо защитные леса, лесопарковые зеленые пояса, находящиеся в муниципальной собственности, на территории планируемого к строительству объекта, отсутствуют;
- информация о наличии (отсутствии) зон ограничений застройки от источников электромагнитного излучения на территории планируемого к строительству объекта, отсутствует;
- приаэродромные территории, на территории планируемого к строительству объекта, отсутствуют;
- кладбища, свалки, полигоны размещения отходов и их санитарно-защитные зоны, находящиеся в муниципальной собственности, на территории планируемого к строительству объекта, отсутствуют;
- индивидуальные дачные и садово-огороднические объекты и индивидуальные земельные участки отсутствуют;
- территории традиционного природопользования коренных малочисленных народов Севера местного значения отсутствуют.

Заведующий отделом по вопросам
промышленности, экологии и сельского хозяйства

П.Н. Леонов



Взам. инв. №

Подп. и дата

Инв. № подл.

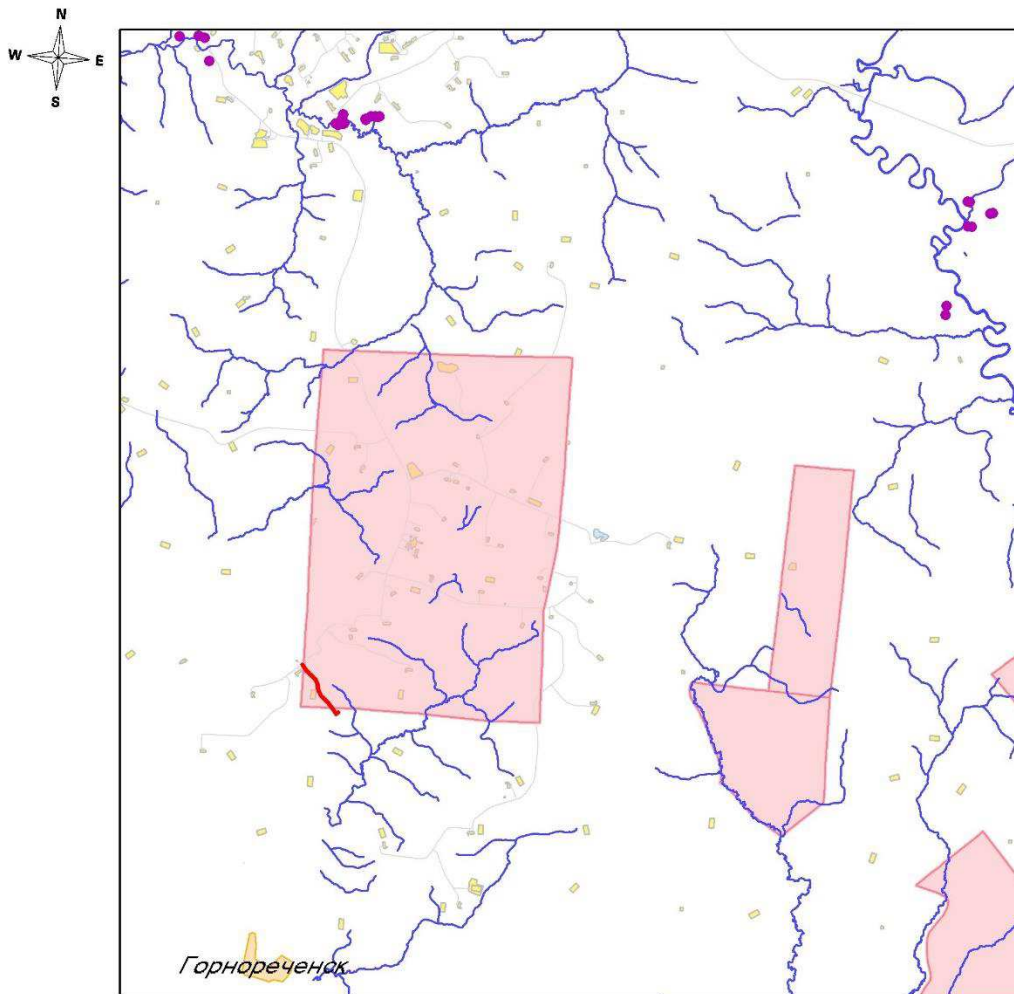
Изм.	Кол.уч.	Лист	№ док.	Подп.	Дата

21703-ПОВОС.ТЧ

Лист

43

А.8 Карта-схема размещения объекта планируемой (намечаемой) хозяйственной деятельности



0 2000 4000
Метры

М 1 : 200 000

Условные обозначения:

-  объект
-  дорога автомобильная
-  территория промышленных объектов
-  населенный пункт
-  объекты культурного наследия
-  территории традиционного природопользования
-  водоток
-  водоем

Инв. № подл.	Подп. и дата	Взам. инв. №

Изм.	Кол.уч.	Лист	№ док.	Подп.	Дата

21703-ПОВОС.ТЧ

Лист

44