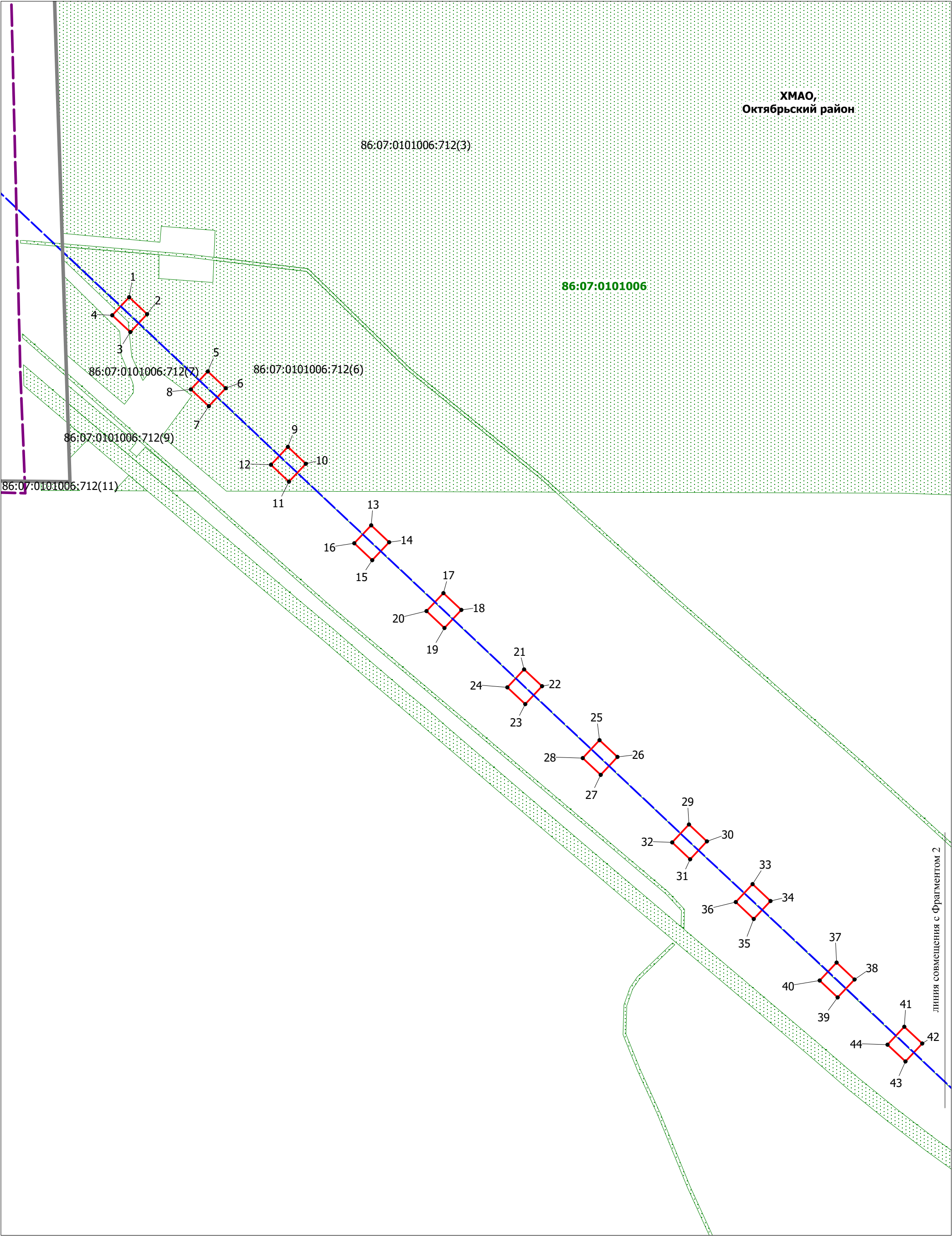


СХЕМА РАСПОЛОЖЕНИЯ ГРАНИЦ ПУБЛИЧНОГО СЕРВИТУТА  
в целях размещения инженерного сооружения «ВЛ 110кВ Красноленинская - Вандмтор 1,2 с отпайками на ПС «Чульчам» и ПС «Хугор»

ФРАГМЕНТ 1



Условные обозначения:

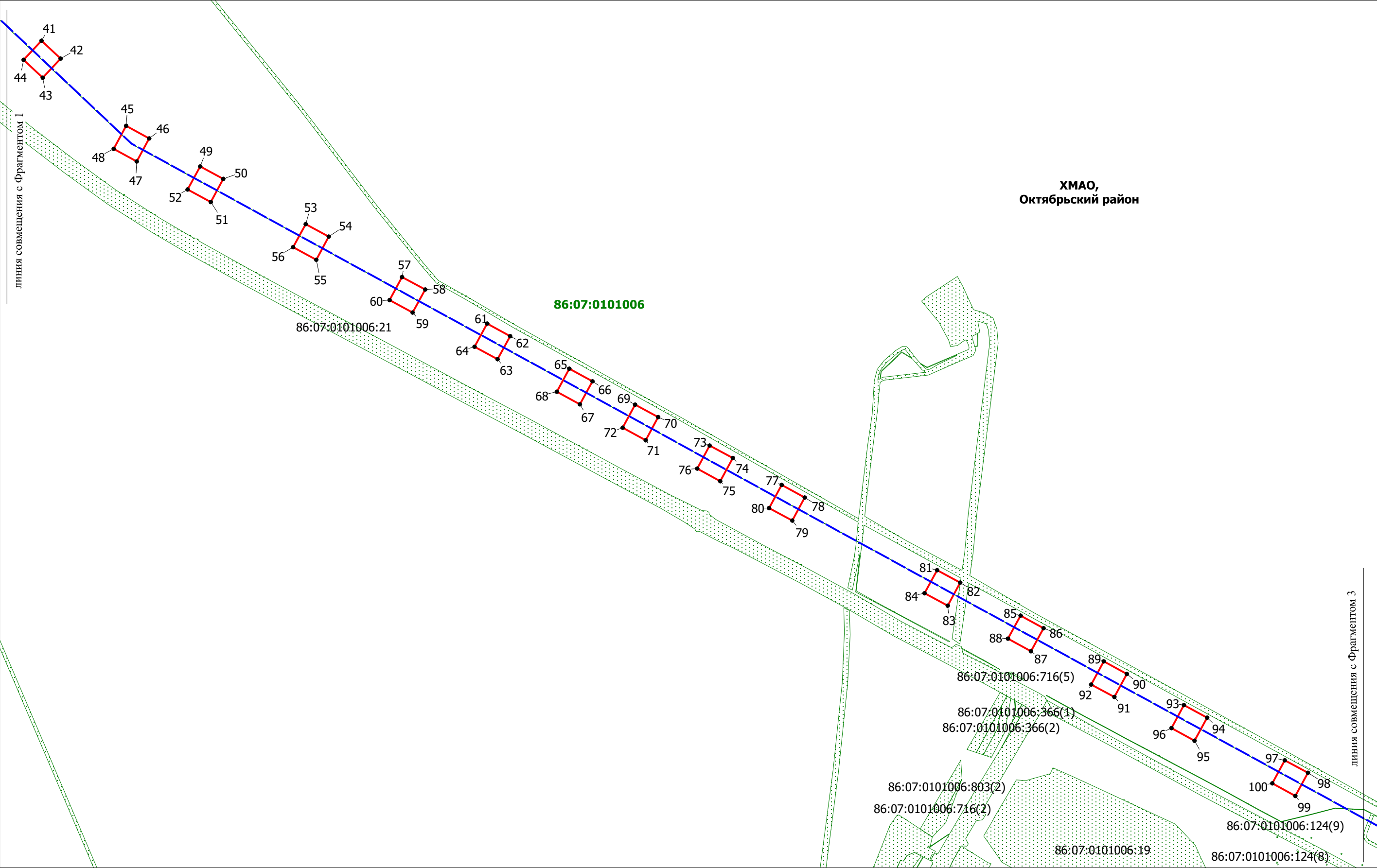
- 1 - характерная точка границ публичного сервитута
- - граница публичного сервитута
- - граница земельного участка по сведениям ЕГРН
- - граница муниципального образования

Масштаб 1:7000

- - граница кадастрового квартала
- - граница сооружения, в целях размещения которого устанавливается публичный сервитут
- 86:07:0101006 - номер кадастрового квартала
- 86:07:0101006:144 - кадастровый номер земельного участка по сведениям ЕГРН

СХЕМА РАСПОЛОЖЕНИЯ ГРАНИЦ ПУБЛИЧНОГО СЕРВИТУТА  
в целях размещения инженерного сооружения «ВЛ 110кВ Красноленинская - Вандмтор 1,2 с отпайками на ПС «Чульчам» и ПС «Хугор»

ФРАГМЕНТ 2



Условные обозначения:

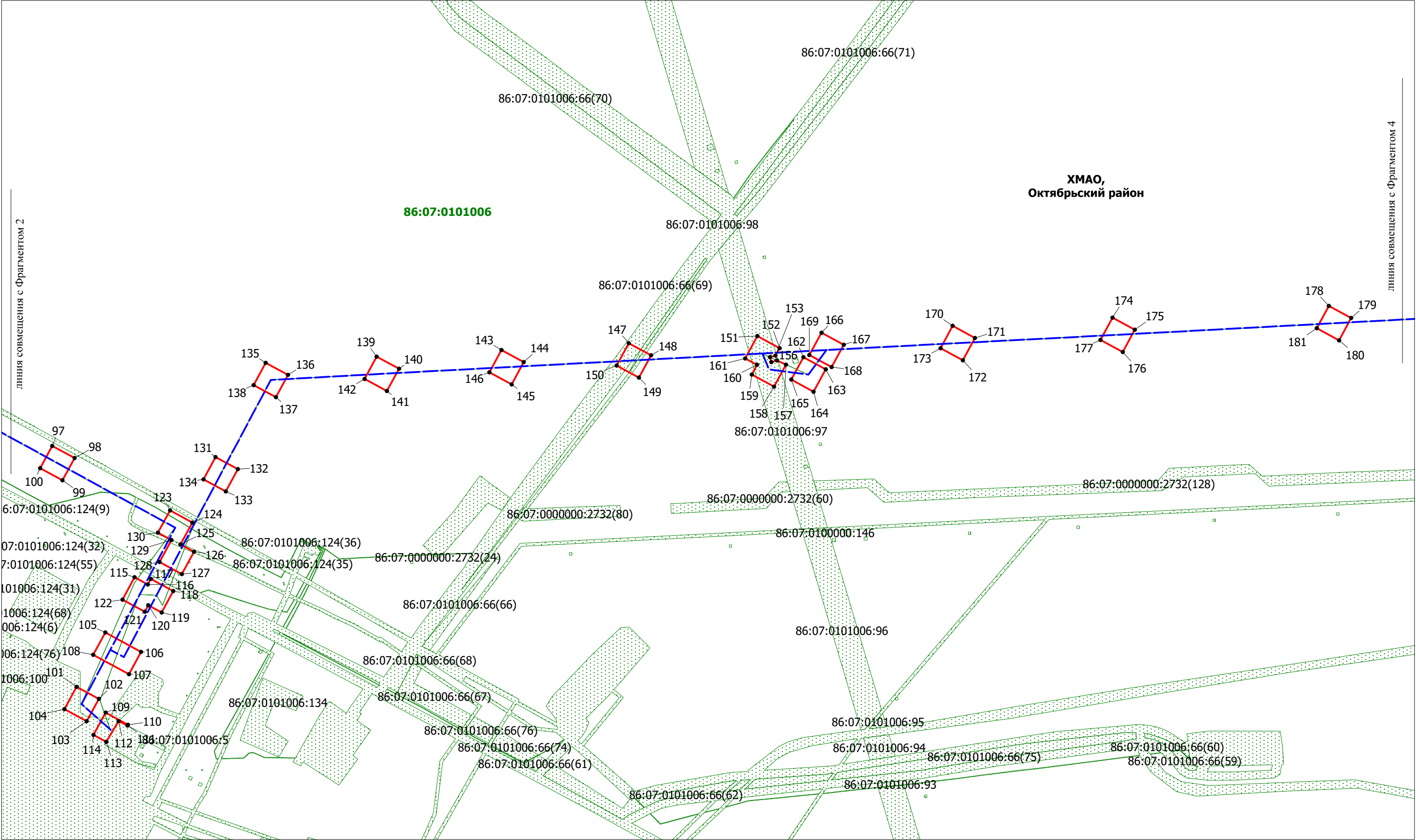
- 1 - характерная точка границ публичного сервитута
- - граница публичного сервитута
- - граница земельного участка по сведениям ЕГРН

- - граница сооружения, в целях размещения которого устанавливается публичный сервитут
- 86:07:0101006 - номер кадастрового квартала
- 86:07:0101006:144 - кадастровый номер земельного участка по сведениям ЕГРН

Масштаб 1:7000

СХЕМА РАСПОЛОЖЕНИЯ ГРАНИЦ ПУБЛИЧНОГО СЕРВИТУТА  
в целях размещения инженерного сооружения «ВЛ 110кВ Красноленинская - Вандмтор 1,2 с отпайками на ПС «Чульчам» и ПС «Хугор»

ФРАГМЕНТ 3







Условные обозначения:

- 1 - характерная точка границ публичного сервитута
- - граница публичного сервитута
- - граница земельного участка по сведениям ЕГРН
- - граница сооружения, в целях размещения которого устанавливается публичный сервитут
- 86:07:0101006 - номер кадастрового квартала
- 86:07:0101006:144 - кадастровый номер земельного участка по сведениям ЕГРН

#### ФРАГМЕНТ 4

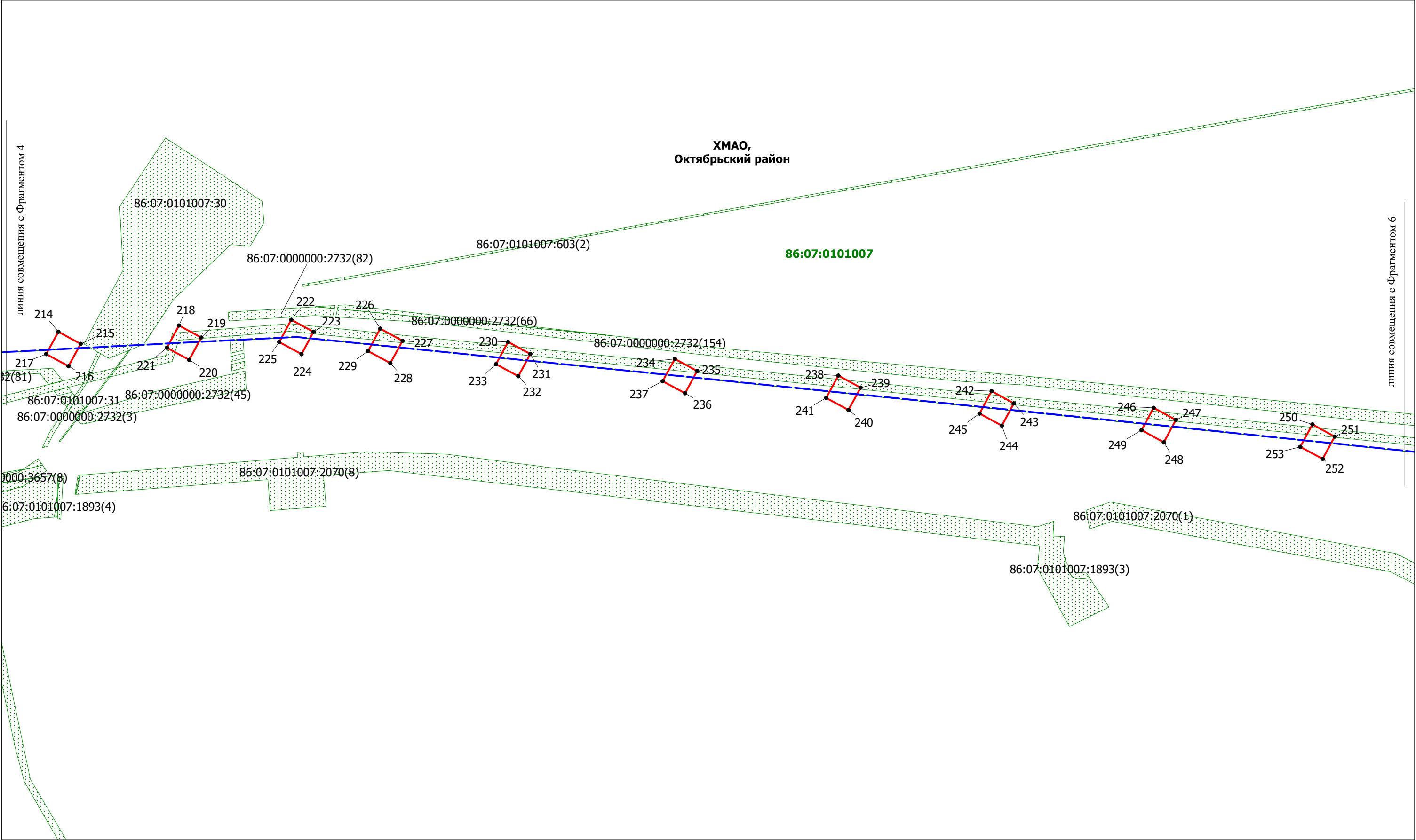
**Условные обозначения:**

- |  |   |   |  |   |                                 |
|--|---|---|--|---|---------------------------------|
| • 1  | - характерная точка границ публичного сервитута |  | - граница сооружения, в целях размещения которого устанавливается публичный сервитут |  | - граница кадастрового квартала |
|  | - граница публичного сервитута                  | 86:07:0101006   | - номер кадастрового квартала  |   |                                 |
|  | - граница земельного участка по сведениям ЕГРН  | 86:07:0101006:144   | - кадастровый номер земельного участка по сведениям ЕГРН                             |   |                                 |

**Масштаб 1:7000**

СХЕМА РАСПОЛОЖЕНИЯ ГРАНИЦ ПУБЛИЧНОГО СЕРВИТУТА  
в целях размещения инженерного сооружения «ВЛ 110кВ Красноленинская - Вандмтор 1,2 с отпайками на ПС «Чульчам» и ПС «Хугор»

ФРАГМЕНТ 5



Условные обозначения:

- 1 - характерная точка границ публичного сервитута
- - граница публичного сервитута
- - граница земельного участка по сведениям ЕГРН

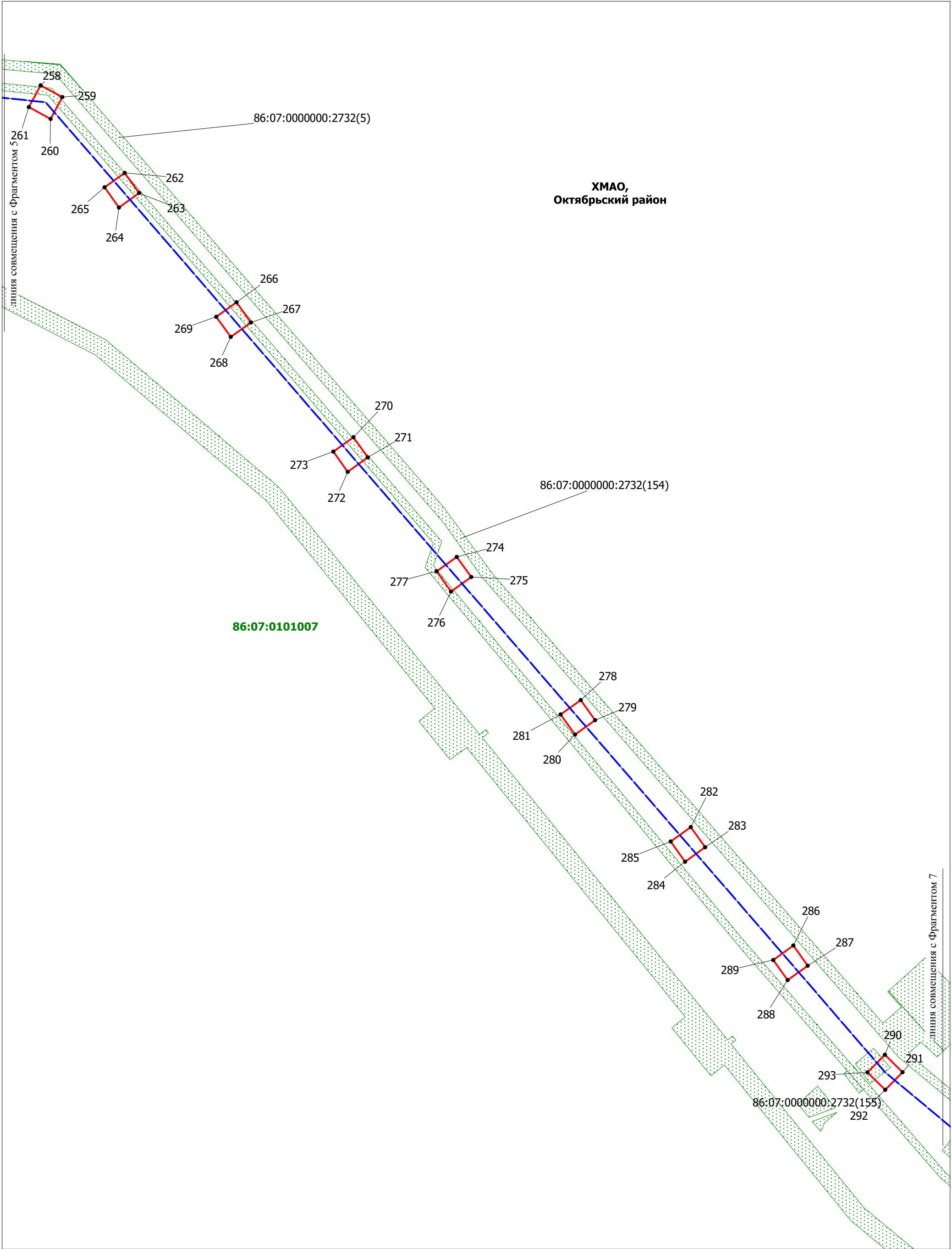
- - граница сооружения, в целях размещения которого устанавливается публичный сервитут
- 86:07:0101006 - номер кадастрового квартала
- 86:07:0101006:144 - кадастровый номер земельного участка по сведениям ЕГРН

Масштаб 1:7000



СХЕМА РАСПОЛОЖЕНИЯ ГРАНИЦ ПУБЛИЧНОГО СЕРВИТУТА  
в целях размещения инженерного сооружения «ВЛ 110кВ Красноленинская - Вандмтор 1,2 с отпайками на ПС «Чульчам» и ПС «Хугор»

ФРАГМЕНТ 6



Условные обозначения:

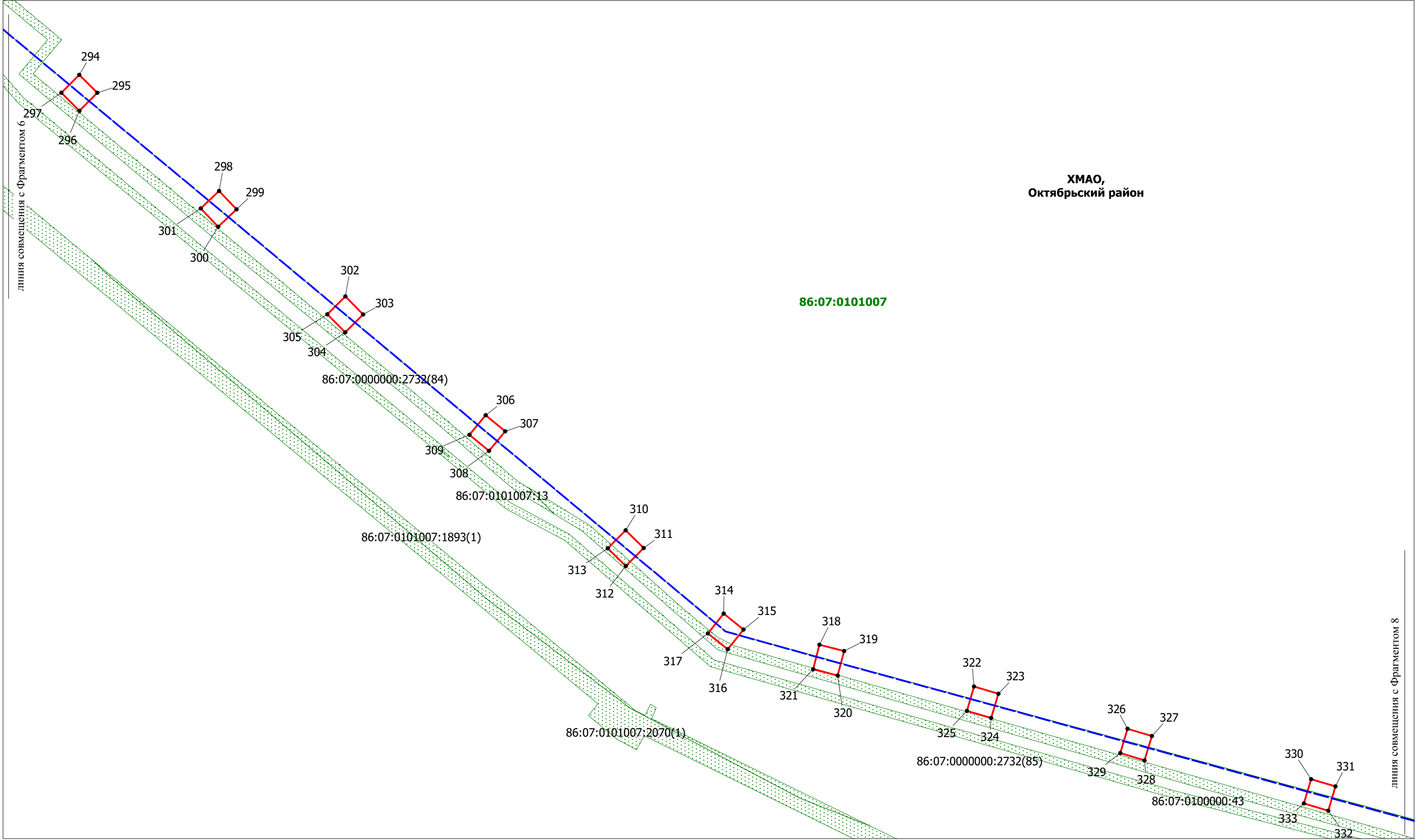
- 1 - характерная точка границ публичного сервитута
- - граница публичного сервитута
- - граница земельного участка по сведениям ЕГРН

Масштаб 1:7000

- - граница сооружения, в целях размещения которого устанавливается публичный сервитут
- 86:07:0101006 - номер кадастрового квартала
- 86:07:0101006:144 - кадастровый номер земельного участка по сведениям ЕГРН

СХЕМА РАСПОЛОЖЕНИЯ ГРАНИЦ ПУБЛИЧНОГО СЕРВИТУТА  
в целях размещения инженерного сооружения «ВЛ 110кВ Красноленинская - Вандмтор 1,2 с отпайками на ПС «Чульчам» и ПС «Хугор»

ФРАГМЕНТ 7



Условные обозначения:

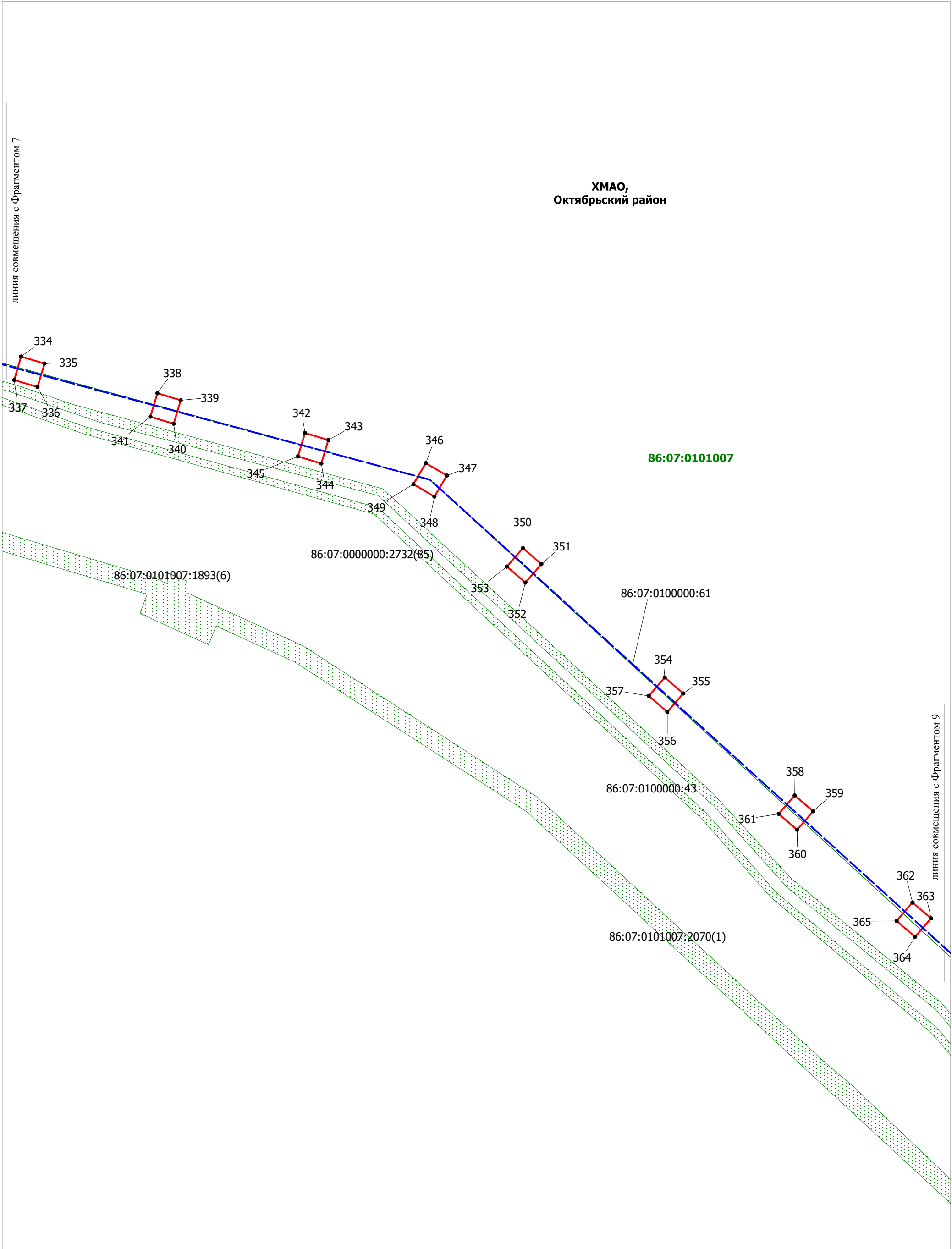
- 1 - характерная точка границ публичного сервитута
- - граница публичного сервитута
- - граница земельного участка по сведениям ЕГРН
- - граница сооружения, в целях размещения которого устанавливается публичный сервитут
- 86:07:0101006 - номер кадастрового квартала
- 86:07:0101006:144 - кадастровый номер земельного участка по сведениям ЕГРН

Масштаб 1:7000



СХЕМА РАСПОЛОЖЕНИЯ ГРАНИЦ ПУБЛИЧНОГО СЕРВИТУТА  
в целях размещения инженерного сооружения «ВЛ 110кВ Краснотенинская - Вандмтор 1,2 с отпайками на ПС «Чульчам» и ПС «Хугор»

ФРАГМЕНТ 8



Условные обозначения:

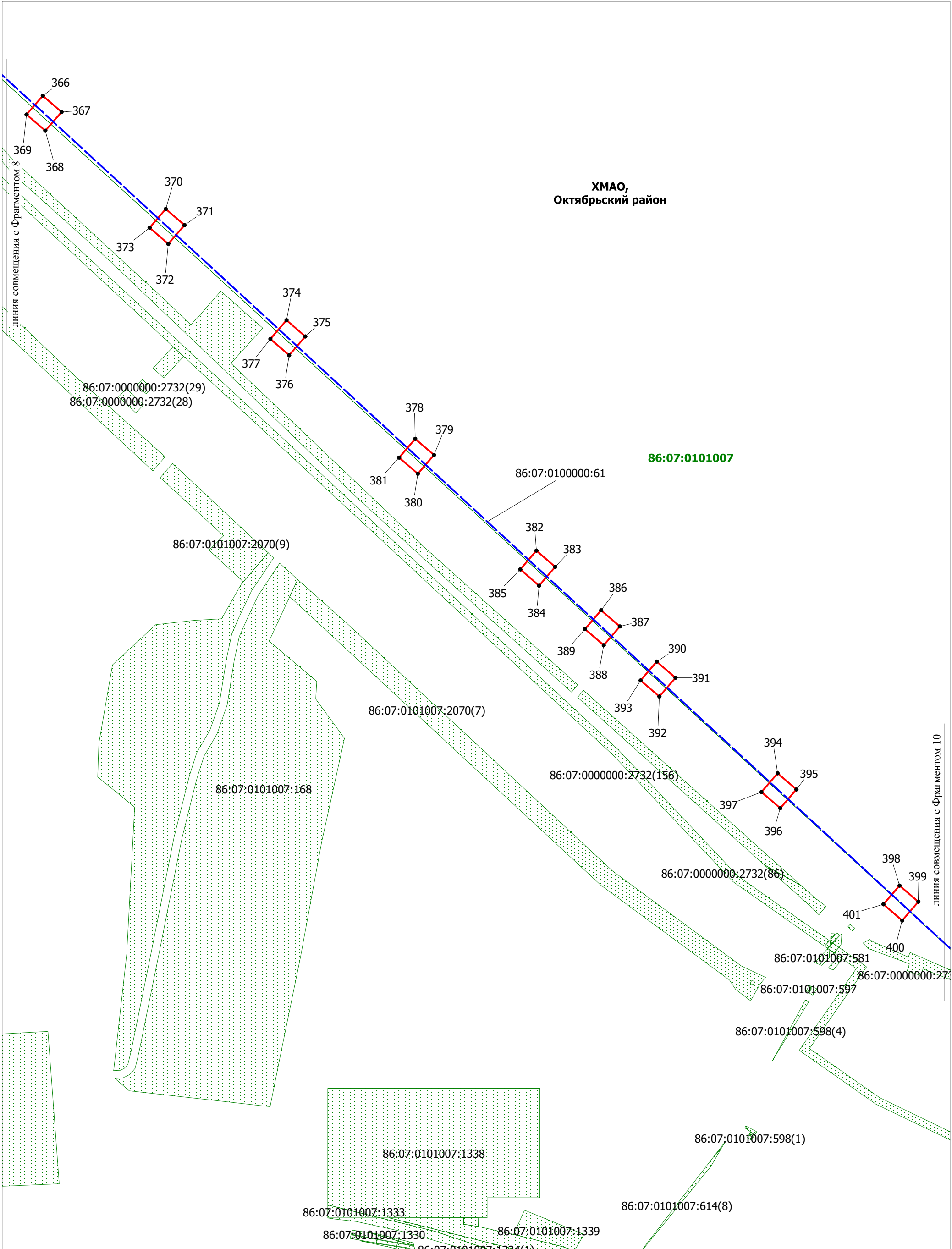
- 1 - характерная точка границ публичного сервитута
- - граница публичного сервитута
- - граница земельного участка по сведениям ЕГРН

Масштаб 1:7000

- - граница сооружения, в целях размещения которого устанавливается публичный сервитут
- 86:07:0101006 - номер кадастрового квартала
- 86:07:0101006:144 - кадастровый номер земельного участка по сведениям ЕГРН

СХЕМА РАСПОЛОЖЕНИЯ ГРАНИЦ ПУБЛИЧНОГО СЕРВИТУТА  
в целях размещения инженерного сооружения «ВЛ 110кВ Красноленинская - Вандмтор 1,2 с отпайками на ПС «Чульчам» и ПС «Хугор»

ФРАГМЕНТ 9



Условные обозначения:

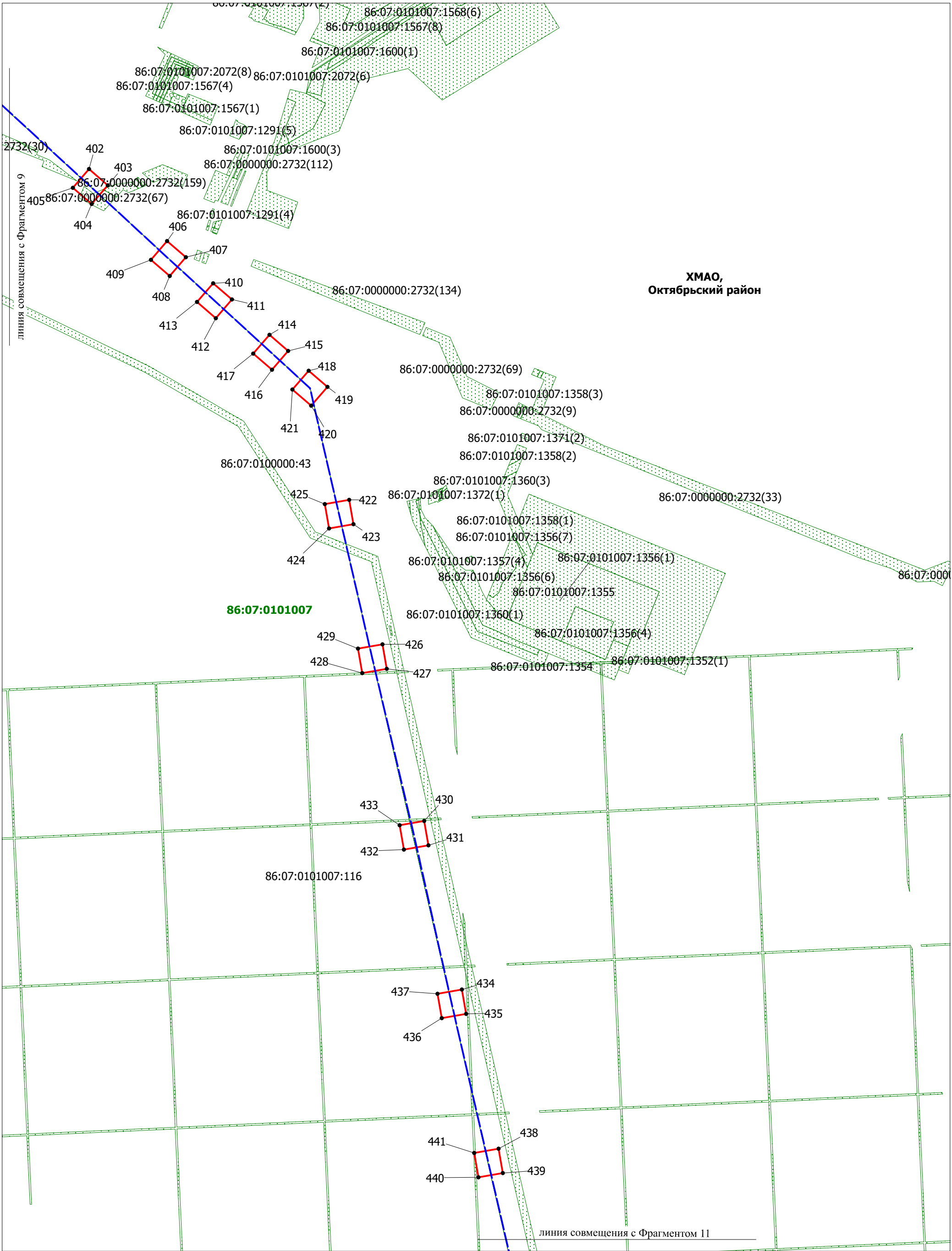
- 1 - характерная точка границ публичного сервитута
- - граница публичного сервитута
- - граница земельного участка по сведениям ЕГРН

Масштаб 1:7000

- - граница сооружения, в целях размещения которого устанавливается публичный сервитут
- 86:07:0101006 - номер кадастрового квартала
- 86:07:0101006:144 - кадастровый номер земельного участка по сведениям ЕГРН

СХЕМА РАСПОЛОЖЕНИЯ ГРАНИЦ ПУБЛИЧНОГО СЕРВИТУТА  
в целях размещения инженерного сооружения «ВЛ 110кВ Красноленинская - Вандмтор 1,2 с отпайками на ПС «Чульчам» и ПС «Хугор»

ФРАГМЕНТ 10



Условные обозначения:

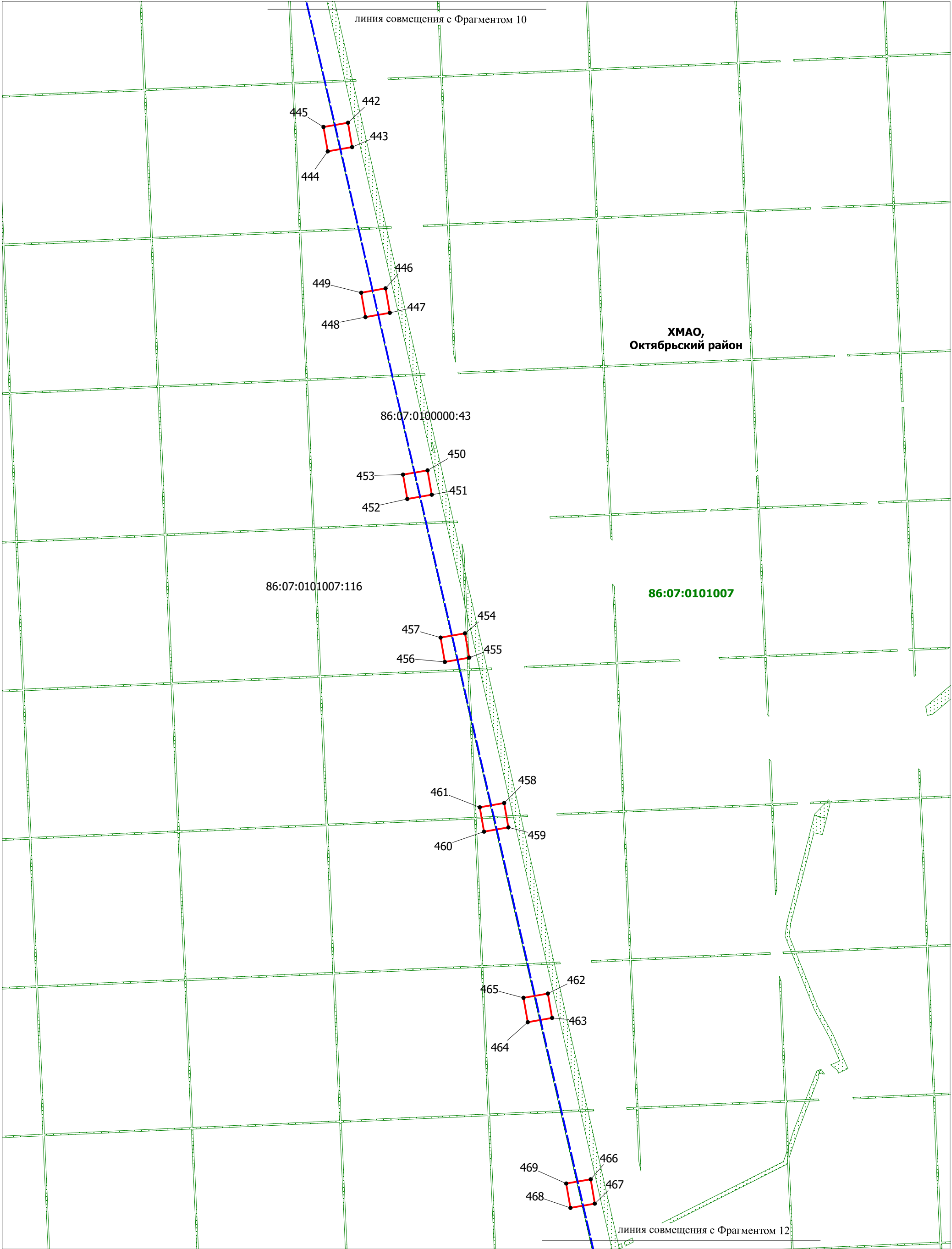
- 1 - характеристическая точка границ публичного сервитута
- - граница публичного сервитута
- - граница земельного участка по сведениям ЕГРН

Масштаб 1:7000

- - граница сооружения, в целях размещения которого устанавливается публичный сервитут
- 86:07:0101006 - номер кадастрового квартала
- 86:07:0101006:144 - кадастровый номер земельного участка по сведениям ЕГРН

СХЕМА РАСПОЛОЖЕНИЯ ГРАНИЦ ПУБЛИЧНОГО СЕРВИТУТА  
в целях размещения инженерного сооружения «ВЛ 110кВ Красноленинская - Вандмтор 1,2 с отпайками на ПС «Чульчам» и ПС «Хугор»

ФРАГМЕНТ 11



Условные обозначения:

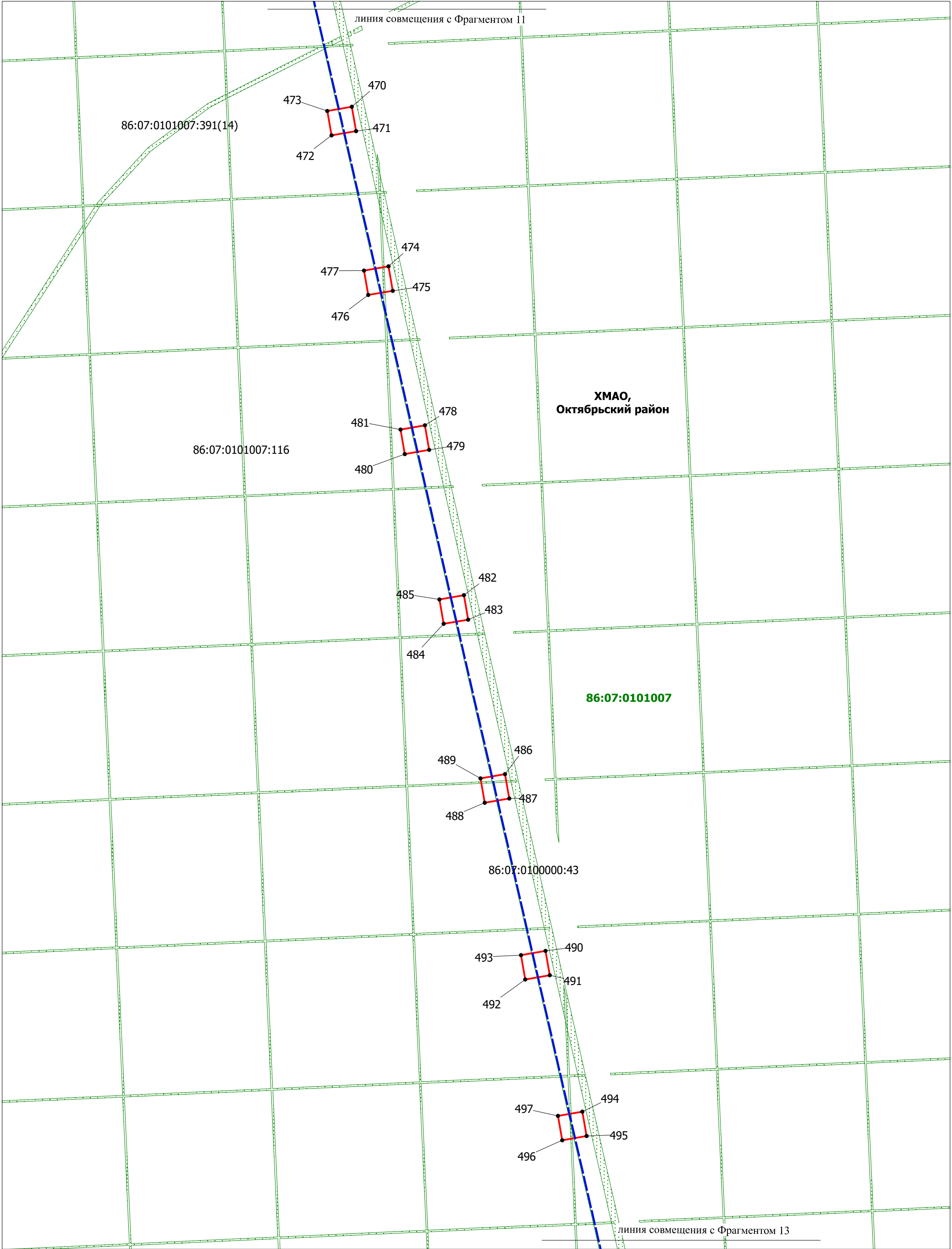
- 1 - характерная точка границ публичного сервитута
- граница публичного сервитута
- граница земельного участка по сведениям ЕГРН

Масштаб 1:7000

- граница сооружения, в целях размещения которого устанавливается публичный сервитут
- 86:07:0101006 - номер кадастрового квартала
- 86:07:0101006:144 - кадастровый номер земельного участка по сведениям ЕГРН

СХЕМА РАСПОЛОЖЕНИЯ ГРАНИЦ ПУБЛИЧНОГО СЕРВИТУТА  
в целях размещения инженерного сооружения «ВЛ 110кВ Красноленинская - Вандмтор 1,2 с отпайками на ПС «Чульчам» и ПС «Хугор»

ФРАГМЕНТ 12



Условные обозначения:

- 1 - характерная точка границ публичного сервитута
- граница публичного сервитута
- граница земельного участка по сведениям ЕГРН

Масштаб 1:7000

- граница сооружения, в целях размещения которого устанавливается публичный сервитут
- 86:07:0101006 - номер кадастрового квартала
- 86:07:0101006:144 - кадастровый номер земельного участка по сведениям ЕГРН

### ФРАГМЕНТ 13

**Условные обозначения:**

**Масштаб 1:7000**




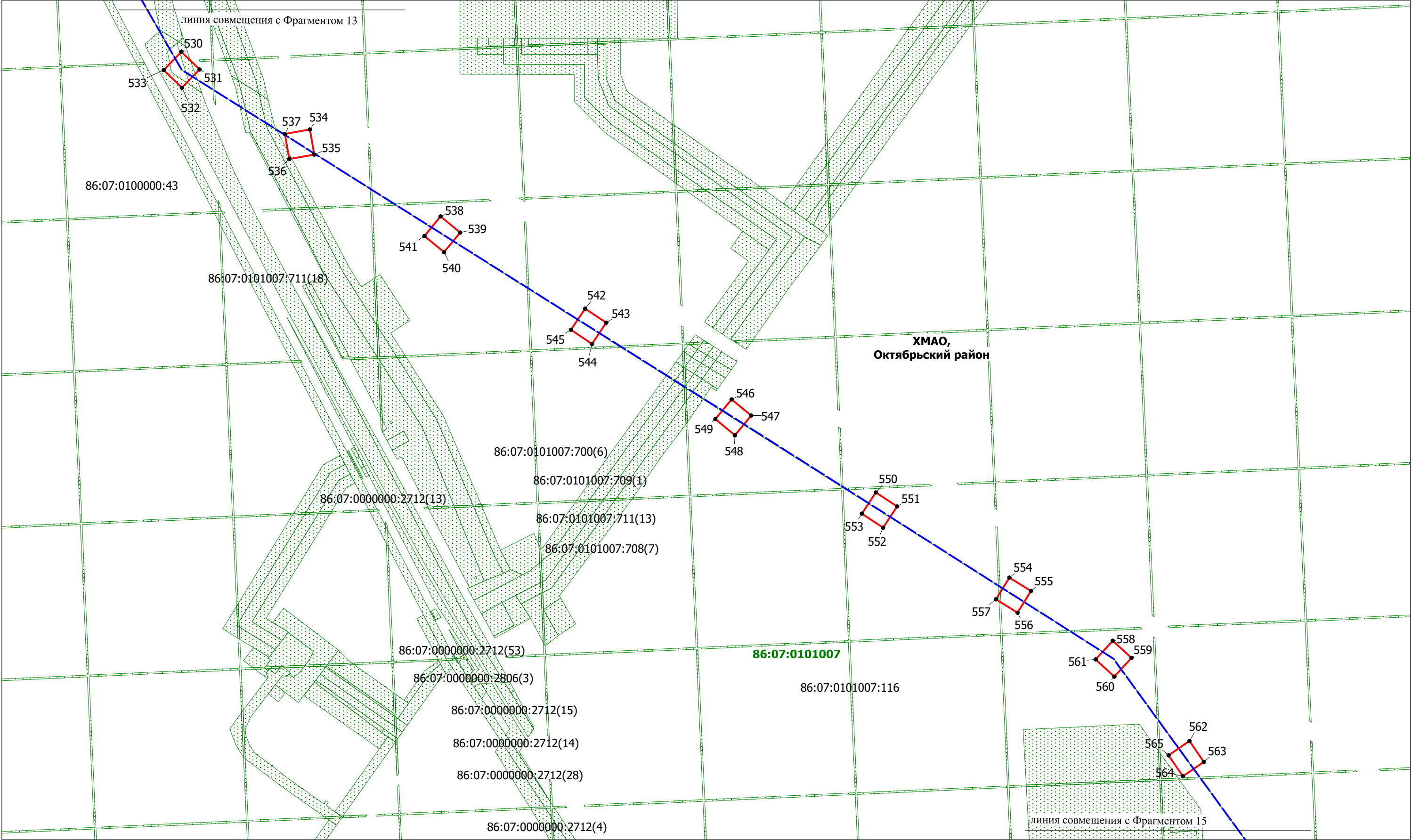
- |  |  |   |  |
|--|--|---|--|
| • 1  | - характеристика границ публичного сервитута   |  | - граница сооружения, в целях размещения которого устанавливается публичный сервитут |
|  | - граница публичного сервитута                 | 86:07:0101006   | - номер кадастрового квартала  |
|  | - граница земельного участка по сведениям ЕГРН | 86:07:0101006:144   | - кадастровый номер земельного участка по сведениям ЕГРН                             |



СХЕМА РАСПОЛОЖЕНИЯ ГРАНИЦ ПУБЛИЧНОГО СЕРВИТУТА  
в целях размещения инженерного сооружения «ВЛ 110 Краснотенинская - Вандмтор 1,2 с отпайками на ПС «Чульчам» и ПС «Хугор»

ФРАГМЕНТ 14



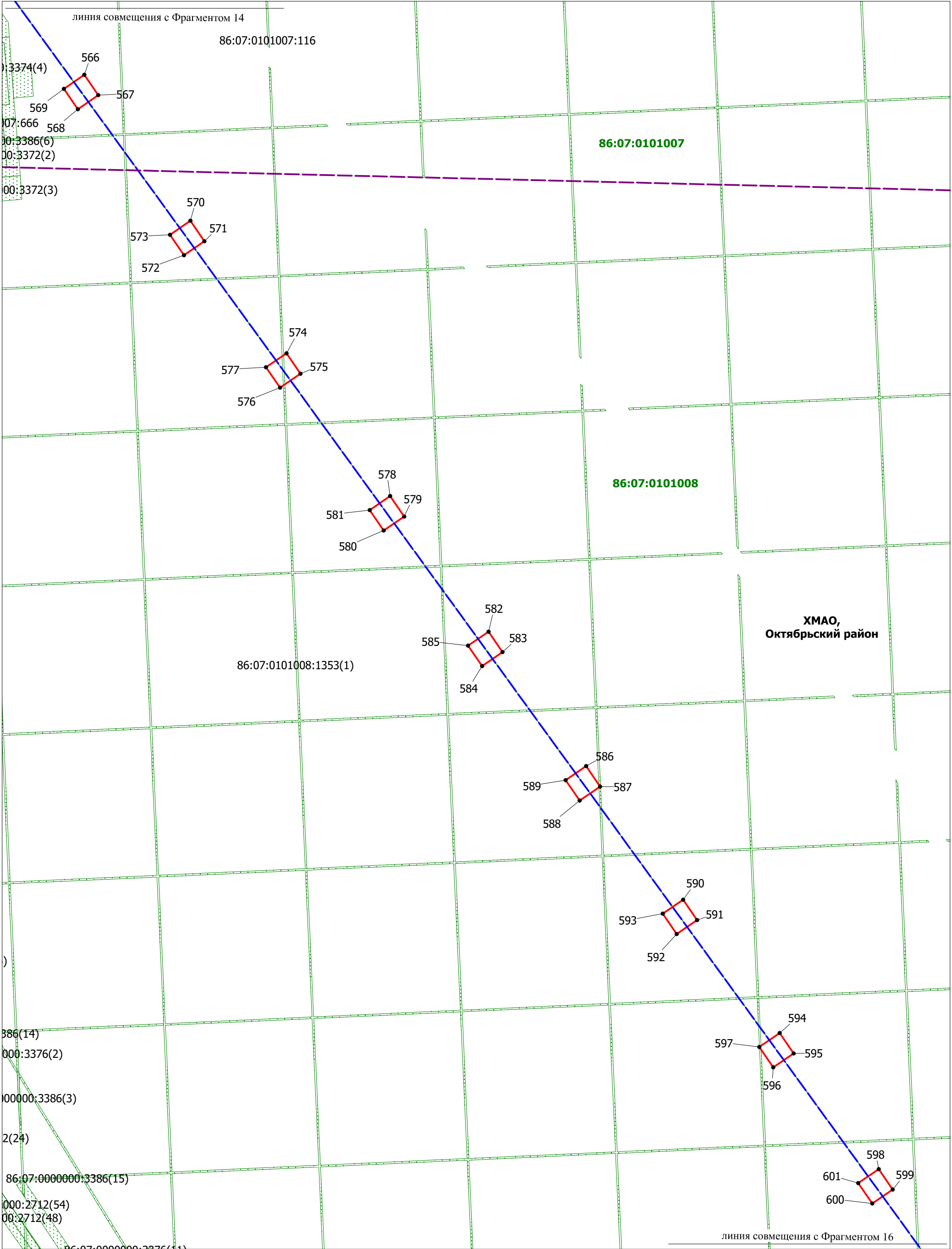
Условные обозначения:

- 1 - характерная точка границ публичного сервитута
- - граница публичного сервитута
- - граница земельного участка по сведениям ЕГРН
- - граница сооружения, в целях размещения которого устанавливается публичный сервитут
- 86:07:0101006 - номер кадастрового квартала
- 86:07:0101006:144 - кадастровый номер земельного участка по сведениям ЕГРН

Масштаб 1:7000

СХЕМА РАСПОЛОЖЕНИЯ ГРАНИЦ ПУБЛИЧНОГО СЕРВИТУТА  
в целях размещения инженерного сооружения «ВЛ 110кВ Красноленинская - Вандмтор 1,2 с отпайками на ПС «Чульчам» и ПС «Хугор»

ФРАГМЕНТ 15



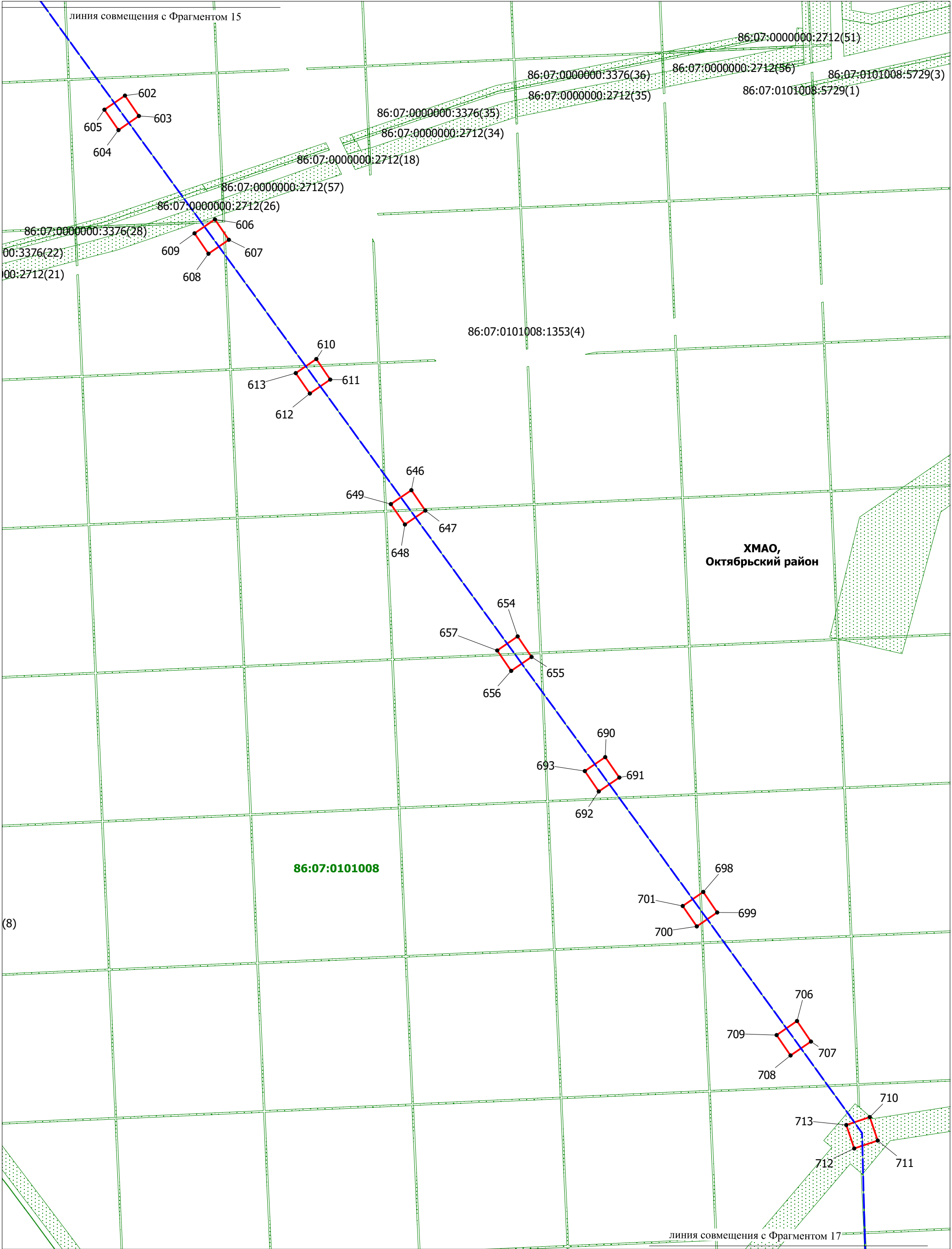
Условные обозначения:

- |     |   |                   |  |
|-----|---|-------------------|--|
| • 1 | - характерная точка границ публичного сервитута |                   | - граница сооружения, в целях размещения которого устанавливается публичный сервитут |
|     | - граница публичного сервитута                  | 86:07:0101006     | - номер кадастрового квартала  |
|     | - граница земельного участка по сведениям ЕГРН  | 86:07:0101006:144 | - кадастровый номер земельного участка по сведениям ЕГРН                             |
|     |   |                   | - граница кадастрового квартала  |

Масштаб 1:7000

СХЕМА РАСПОЛОЖЕНИЯ ГРАНИЦ ПУБЛИЧНОГО СЕРВИТУТА  
в целях размещения инженерного сооружения «ВЛ 110кВ Красноленинская - Вандмтор 1,2 с отпайками на ПС «Чульчам» и ПС «Хугор»

ФРАГМЕНТ 16



Условные обозначения:

- 1 - характеристическая точка границ публичного сервитута
- - граница публичного сервитута
- - граница земельного участка по сведениям ЕГРН

- - граница сооружения, в целях размещения которого устанавливается публичный сервитут
- 86:07:0101006 - номер кадастрового квартала
- 86:07:0101006:144 - кадастровый номер земельного участка по сведениям ЕГРН

Масштаб 1:7000

