

Приложение к постановлению
администрации Октябрьского района
от «01» июня 2026 г. № 918

Приложение к постановлению
администрации Октябрьского района
от «20» января 2014 г. № 60

Администрация Октябрьского района

**КОМИТЕТ ПО СТРОИТЕЛЬСТВУ, АРХИТЕКТУРЕ
И ЖИЗНЕОБЕСПЕЧЕНИЮ**

**СХЕМА РАЗМЕЩЕНИЯ РЕКЛАМНЫХ КОНСТРУКЦИЙ
НА ТЕРРИТОРИИ ОКТЯБРЬСКОГО РАЙОНА
ХАНТЫ-МАНСИЙСКОГО АВТОНОМНОГО ОКРУГА-ЮГРЫ**

пгт Октябрьское
2026

Основные виды рекламных конструкций

Брандмауэр (*брандмауэрное панно, щит настенный*) — это рекламная конструкция, расположенная на стене здания. Изготавливается из баннерных полотен, акриловых или металлических листов. Щиты (настенные панно) расположенные на стенах, также относятся к брандмауэрам. Габариты брандмауэров могут быть самыми разными, это зависит от получения разрешения от согласующих органов, величины стены и финансовых возможностей фирмы-рекламодателя. Подсвечиваются они установленными на выносных кронштейнах металлогалогенными прожекторами.



Обозначение на схеме



Пиллар(с) — отдельностоящая РК, представляющей собой вогнутую тумбу с двумя либо тремя рекламными полями размером 1,4x3 м. Пилларс может иметь внутреннюю подсветку.



Обозначение на схеме




Панель-кронштейны

— конструкция с внутренним подсветом (лайтбокс) – для этого используются люминисцентные лампы, светодиоды и неон), размещается на опорах городского освещения, с рекламным полем 1,2x1,8 м.

— конструкция с наружной подсветкой, которую осуществляют выносные софиты;

— конструкция без подсветки.

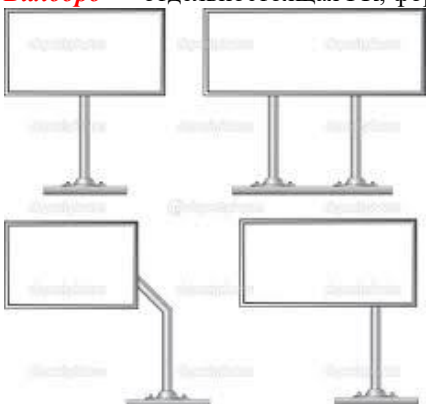
Панель-кронштейн имеет два (редко три) рекламных поля, он может обладать формой любой сложности: например, в виде логотипа фирмы.



Обозначение на схеме



Билборд — отдельстоящая РК, формата (как правило) 6х3 м. Бывают одно-, двух-, 3-х сторонние, реже 4-х сторонние. Имеет внешнюю подсветку.



Обозначение на схеме



Ситиборды — отдельстоящие РК, формата 3,7х2,7 м., с внутренним подсветом и динамической ротацией изображений (до 5 изображений). Выполнены из современных материалов с полным остеклением поверхности.



Обозначение на схеме



Сити-формат — отдельностоящая РК, формата 1,2×1,8 м., с внутренней подсветкой. Сити-формат бывает как со статичным, так и со сменным изображением (скроллеры сити-формата).



Обозначение на схеме

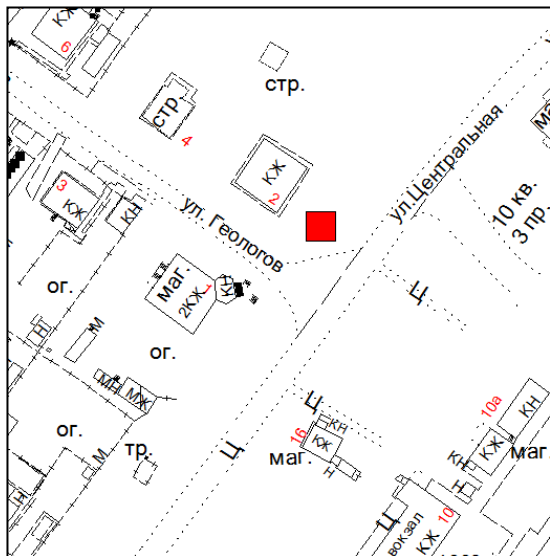


Перечень мест для размещения рекламных конструкций

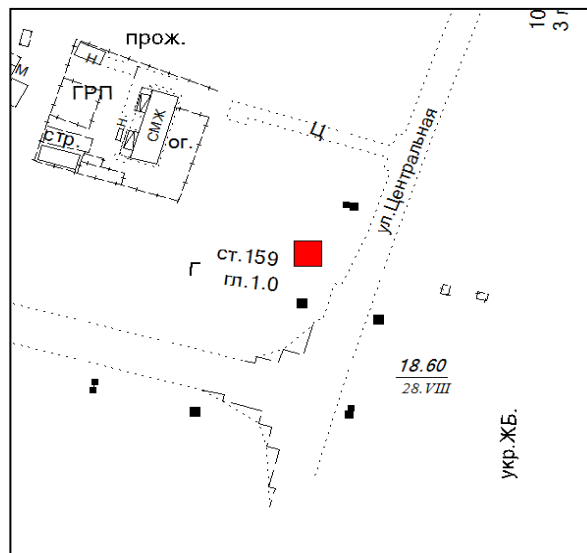
№ п/п	Адрес	Вид РК	Площадь информационного поля, м ²	Примечание
1	пгт. Приобье, ул. Центральная, 63в/2	билборд	36	-
2	пгт. Приобье, ул. Центральная, 24/1в	билборд	36	-
3	пгт. Приобье, ул. Центральная, 2/2в	билборд	36	-
4	пгт. Приобье, ул. Центральная, 47а/2	билборд	36	-
5	пгт. Приобье, ул. Югорская, 5/1в	билборд	36	-
6	пгт. Приобье, ул. Центральная, 1в	билборд	36	-
7	пгт. Приобье, ул. Строителей, 28е	билборд	36	-
8	пгт. Приобье, ул. Центральная, 11б	билборд	36	-
9	пгт. Приобье, ул. Центральная, 2/1в	билборд	36	-
10	пгт. Приобье, ул. Центральная, 47а/1	билборд	36	-
11	пгт. Приобье, ул. Центральная, 2в	билборд	36	-
12	пгт. Приобье, ул. Школьная, 2с	билборд	36	-
13	пгт. Приобье, ул. Центральная, 15/а	билборд	36	-
14	пгт. Приобье, ул. Центральная, район АЗС	билборд	36	-
15	пгт. Приобье, ул. Центральная	билборд	36	-
16	пгт. Приобье, ул. Центральная	билборд	36	-
17	пгт. Приобье, ул. Центральная	билборд	36	-
18	пгт. Приобье, ул. Школьная	билборд	36	-
19	пгт. Приобье, проезд Дальний	билборд	36	-
20	пгт. Приобье, пер. Лесной, 10	билборд	не более 20	-
21	пгт. Приобье, ул. Центральная, 5а	билборд	не более 20	-
22	пгт. Приобье, ул. Центральная, 5а	билборд	не более 20	-
23	пгт. Приобье, ул. Центральная, 5а	билборд	не более 20	-
24	пгт. Приобье, ул. Центральная, 5а	билборд	не более 20	-
25	пгт. Приобье, ул. Центральная, 5а	билборд	не более 20	-
26	пгт. Приобье, ул. Центральная, 5а	билборд	не более 20	-
27	пгт. Приобье, ул. Центральная, район дома № 63	билборд	36	-
28	пгт. Приобье, ул. Портовая	билборд	36	-
29	пгт. Приобье, пер. Уральский, в районе дома 12	билборд	36	-
30	пгт. Приобье, пер. Лесной, 10	билборд	не более 20	-
31	пгт. Приобье, ул. Береговая, 14	билборд	не более 20	-
32	пгт. Приобье, ул. Севастопольская	билборд	не более 20	-
33	пгт. Приобье, ул. Югорская, 5/1а	билборд	36	-
34	п. Уньюган, ул. Альшевского, соор.2	билборд	36	-
35	п. Уньюган, ул. Железнодорожная, соор.2	билборд	36	-
36	п. Уньюган, ул. Тюменская	билборд	36	-
37	п. Уньюган, ул. Тюменская	билборд	36	-
38	пгт. Октябрьское, ул. Калинина, 41ж/3	билборд	36	-
39	пгт. Октябрьское, ул. Чапаева, 1ж	билборд	36	-
40	пгт. Октябрьское, ул. Дзержинского, 1ж	билборд	36	-
41	пгт. Октябрьское, ул. Сплавная, 1ж	билборд	36	-
42	пгт. Октябрьское, ул. Сплавная, 3ж	билборд	36	-
43	пгт. Октябрьское, ул. Сплавная, 4ж	билборд	36	-
44	пгт. Октябрьское, ул. 50 лет Победы, 1ж	билборд	36	-
45	пгт. Октябрьское, ул. Советская, 4ж/7	билборд	36	-
46	пгт. Октябрьское, ул. Советская	билборд	36	-
47	пгт. Октябрьское, ул. 50 лет Победы, 21 ж	билборд	36	-
48	пгт. Октябрьское, ул. Бичинева, 11ж	билборд	36	-
49	пгт. Октябрьское, пер. Больничный, 4ж	билборд	36	-
50	п. Сергино, ул. Центральная	билборд	36	-
51	п. Сергино, ул. Лесная	билборд	36	-
52	п. Сергино, ул. Лесная	билборд	36	-
53	п. Сергино	билборд	36	-
54	с. Малый Атлым, ул. Московская	билборд	36	-
55	п. Комсомольский, ул. Трассовая	билборд	36	-
56	п. Заречный, ул. Школьная	билборд	36	-

57	с. Большой Атлым, ул. Колхозная	билборд	36	-
58	п. Большие Леуши, ул. Таежная	билборд	36	-
59	пгт. Андра, 24/2	билборд	36	-
60	пгт. Андра, район детского сада	билборд	36	-
61	пгт. Андра, район автобусной остановки	билборд	36	-
62	пгт. Андра, район причала	билборд	36	-
63	пгт. Андра, район перекрестка дорог	билборд	36	-
64	пгт. Андра, район вагон-городка	билборд	36	-
65	пгт. Андра, район водоочистных сооружений, 1	билборд	36	-
66	пгт. Андра, перекресток Андра – Причал – пгт. Андра	билборд	36	-
67	с. Перегребное, ул. Советская	билборд	36	-
68	с. Перегребное, ул. Строителей	билборд	36	-
69	пгт. Талинка, ул. Первостроителей 9, строение 1	билборд	36	-
70	пгт. Талинка, ул. Первостроителей строение 1а	билборд	36	-
71	Справа от участка а/д Приобье - Нягань	билборд	36	-
72	На границе с Советским районом, слева от а/д на Советский	билборд	36	-
73	На границе с Ханты – Мансийским районом, слева от а/д на Ханты - Мансийск	билборд	36	-

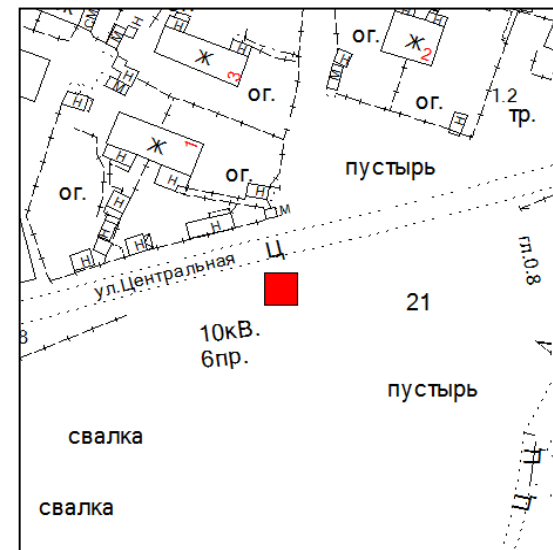
СХЕМА РАЗМЕЩЕНИЯ РЕКЛАМНЫХ КОНСТРУКЦИЙ НА ТЕРРИТОРИИ Г П ПРИОБЬЕ



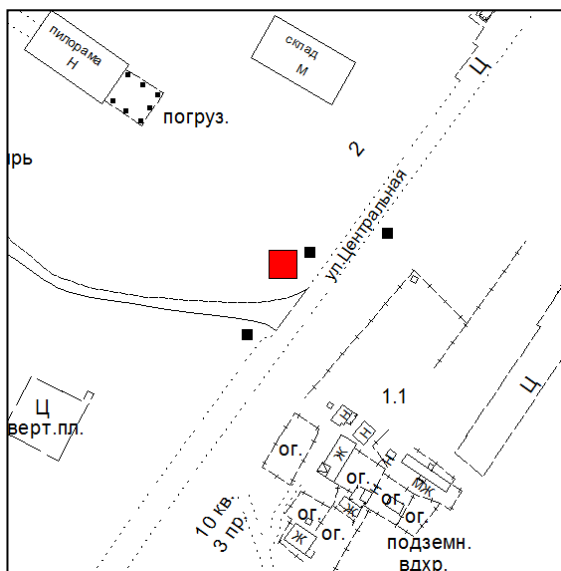
№ 1, пгт. Приобье, ул. Центральная, 63в/2



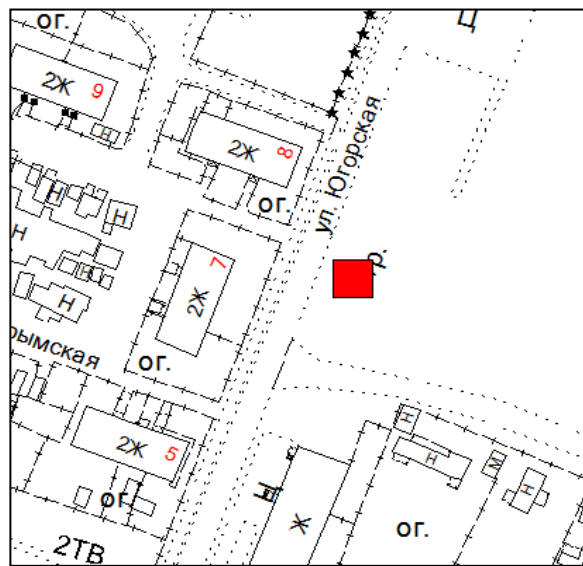
№ 2, пгт. Приобье, ул. Центральная, 24/1в



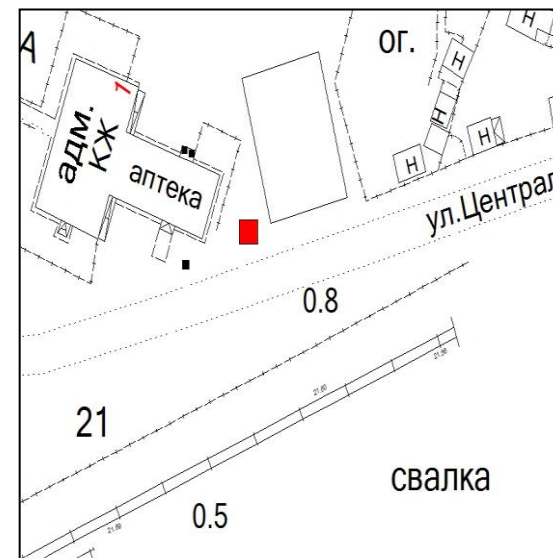
№ 3, пгт. Приобье, ул. Центральная, 2/2в



№ 4, пгт. Приобье, ул. Центральная, 47а/2



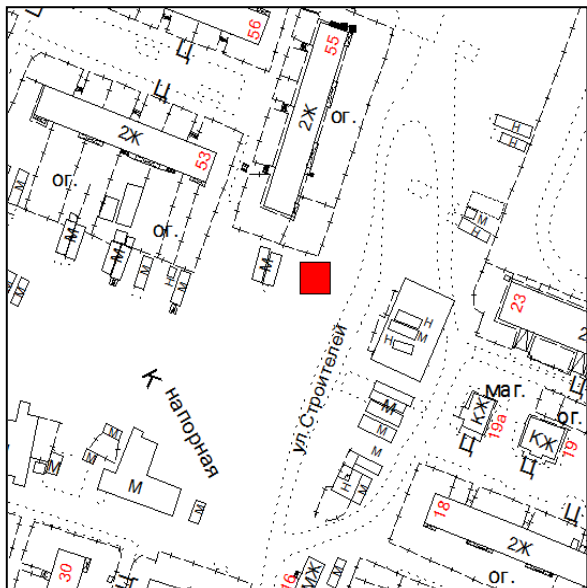
№ 5, пгт. Приобье, ул. Югорская, 5/1в



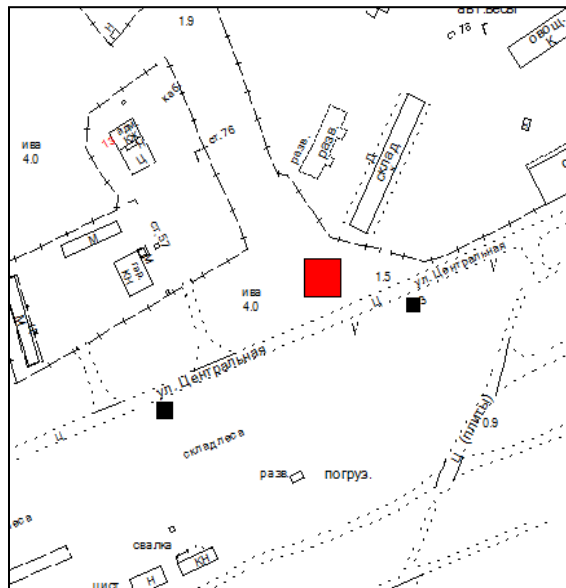
№ 6, пгт. Приобье, ул. Центральная, 1в

Примечание: Вид РК – билборд; Размер – 3 x 6 м.; Количество сторон - 2; Площадь информационного поля - 36 м².

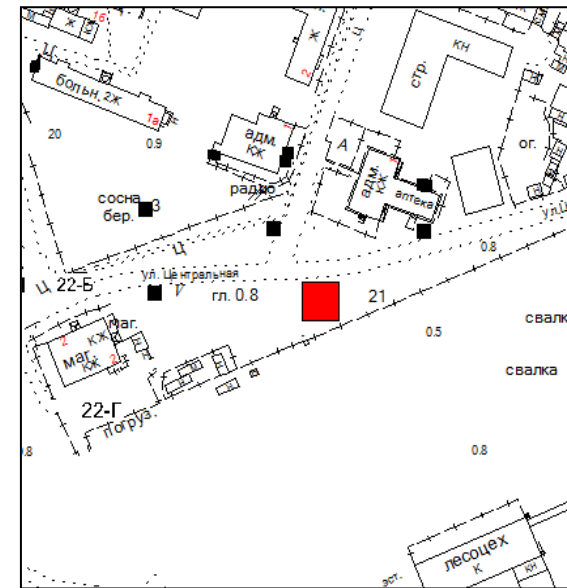
СХЕМА РАЗМЕЩЕНИЯ РЕКЛАМНЫХ КОНСТРУКЦИЙ НА ТЕРРИТОРИИ Г П ПРИОБЬЕ



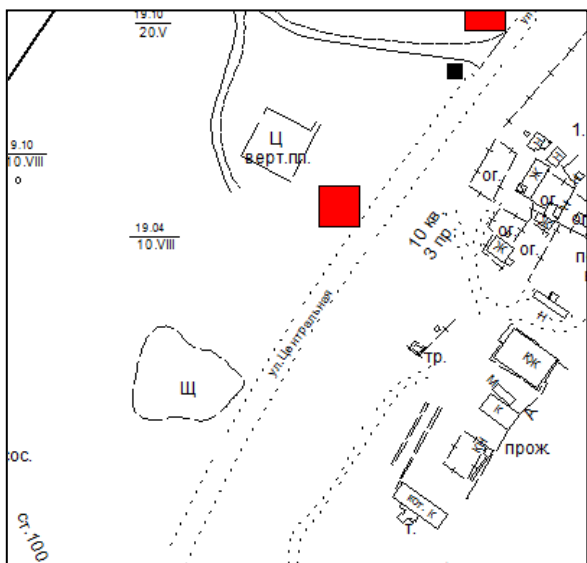
№ 7, пгт. Приобье, ул. Строителей, 28е



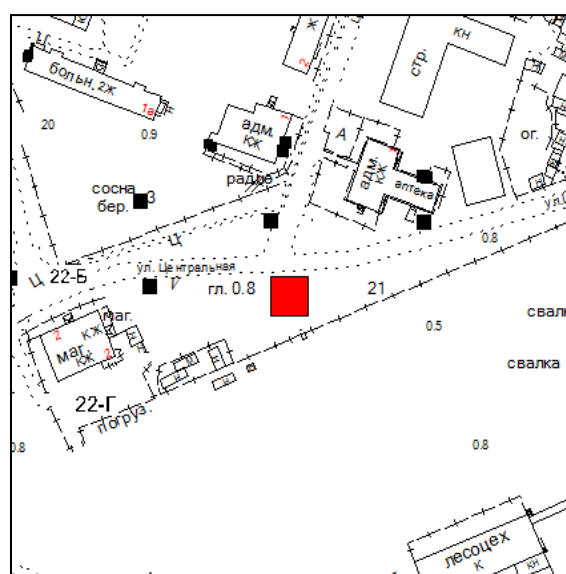
№ 8, пгт. Приобье, ул. Центральная, 11б



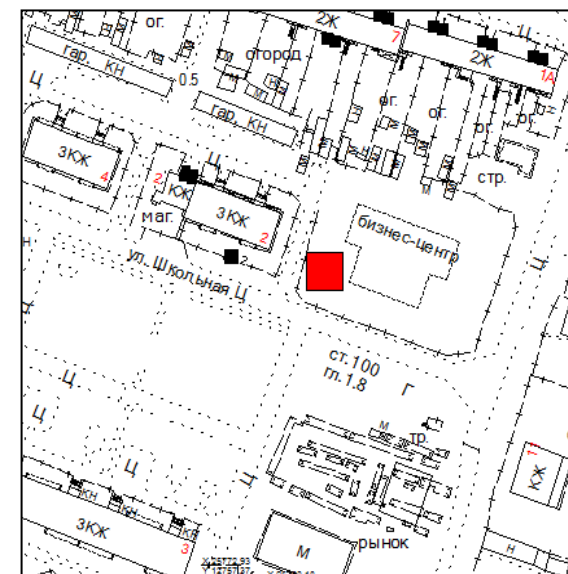
№ 9, пгт. Приобье, ул. Центральная, 2/1в



№ 10, пгт. Приобье, ул. Центральная, 47а/1



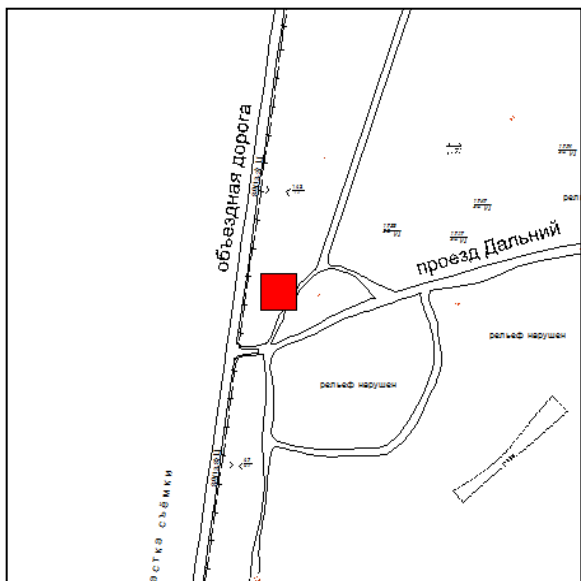
№ 11, пгт. Приобье, ул. Центральная, 2в



№ 12, пгт. Приобье, ул. Школьная, 2с

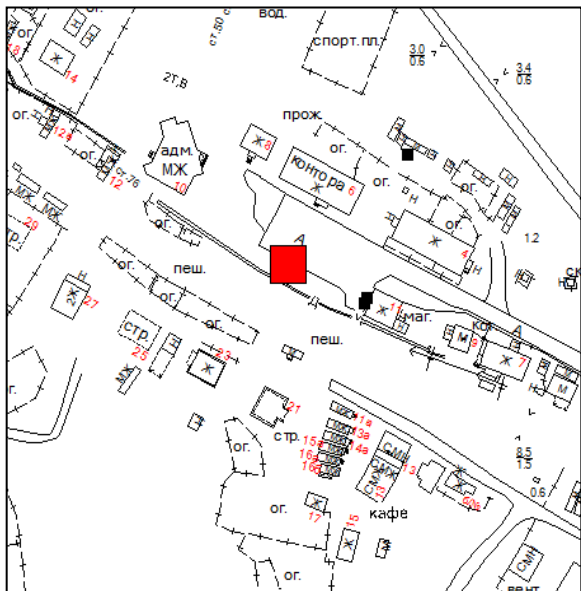
Примечание: Вид РК – билборд; Размер – 3 x 6 м.; Количество сторон - 2; Площадь информационного поля - 36 м².

СХЕМА РАЗМЕЩЕНИЯ РЕКЛАМНЫХ КОНСТРУКЦИЙ НА ТЕРРИТОРИИ Г П ПРИОБЬЕ

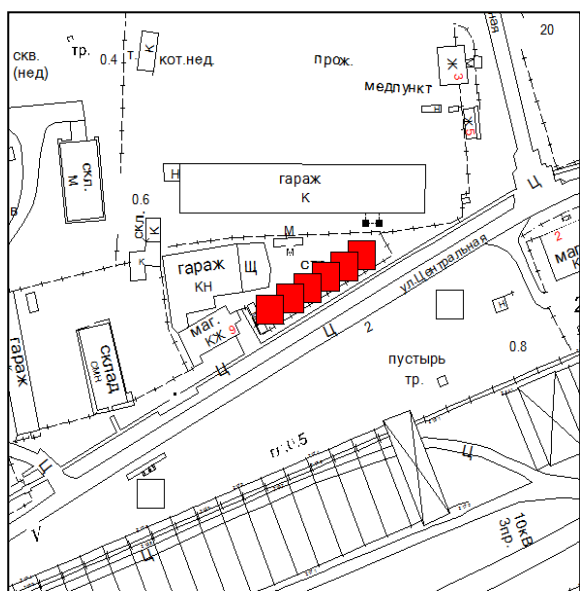


Примечание:
 Вид РК – билборд;
 Размер – 3 х 6 м.;
 Количество сторон - 2;
 Площадь информационного поля 36 м².

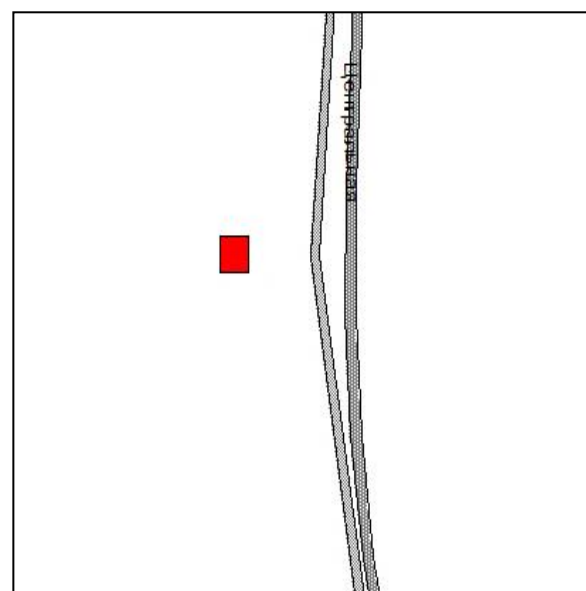
№ 19, пгт. Приобье, проезд Дальний



№ 20, пгт. Приобье, пер. Лесной, 10



№ 21-26, пгт. Приобье, ул. Центральная, 5а

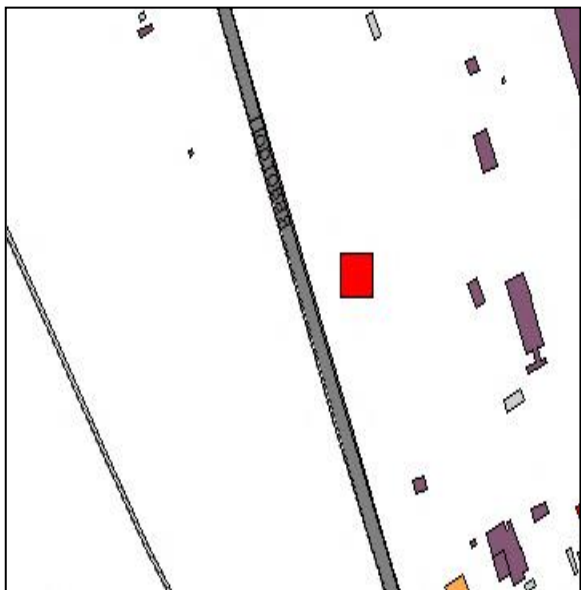


№ 27, пгт. Приобье, ул. Центральная, район дома № 63

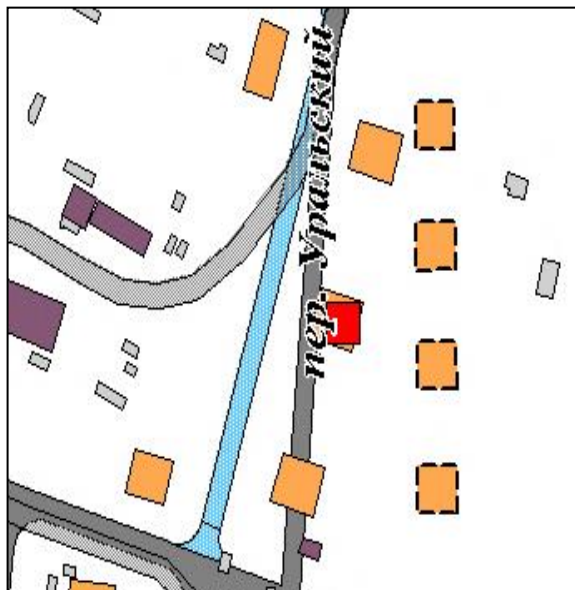
Примечание: Вид РК – билборд; Количество сторон - 1; Площадь информационного поля – не более 20 м².

Примечание: Вид РК – билборд; Размер – 3 х 6 м.; Количество сторон - 2; Площадь информационного поля - 36 м².

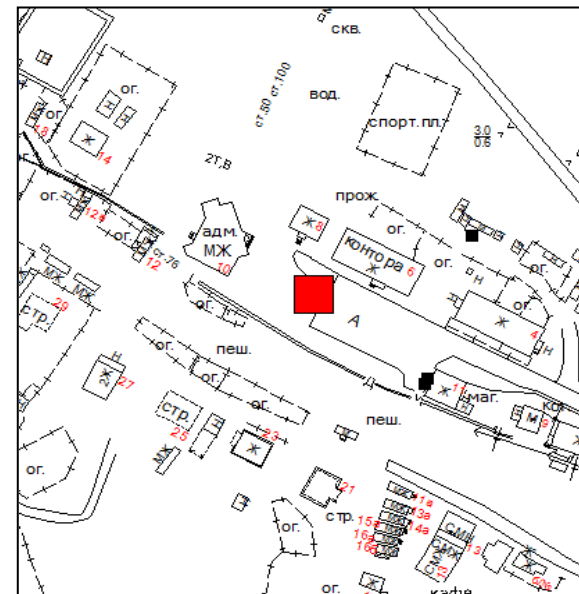
СХЕМА РАЗМЕЩЕНИЯ РЕКЛАМНЫХ КОНСТРУКЦИЙ НА ТЕРРИТОРИИ Г П ПРИОБЬЕ



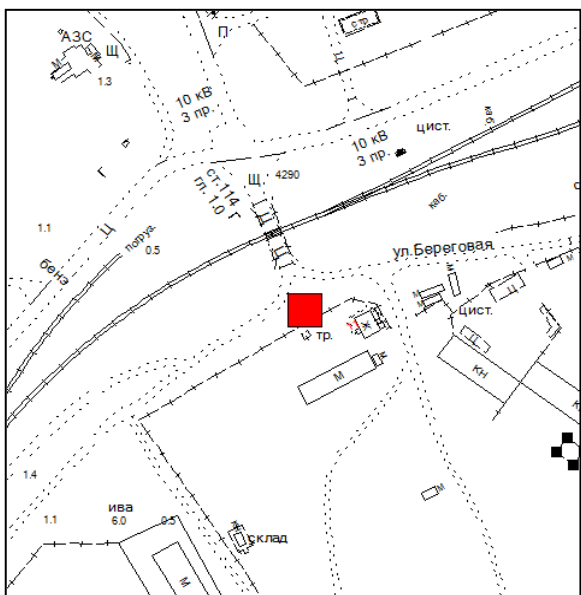
№ 28, пгт. Приобье, ул. Портовая



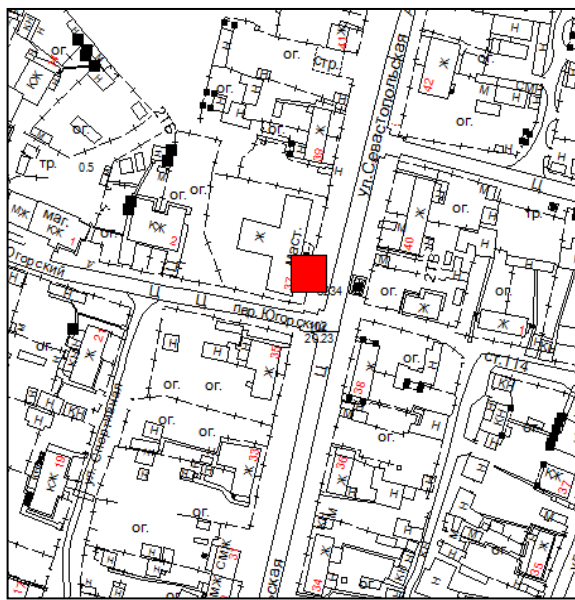
№ 29, пгт. Приобье, пер. Уральский, в районе дома 12



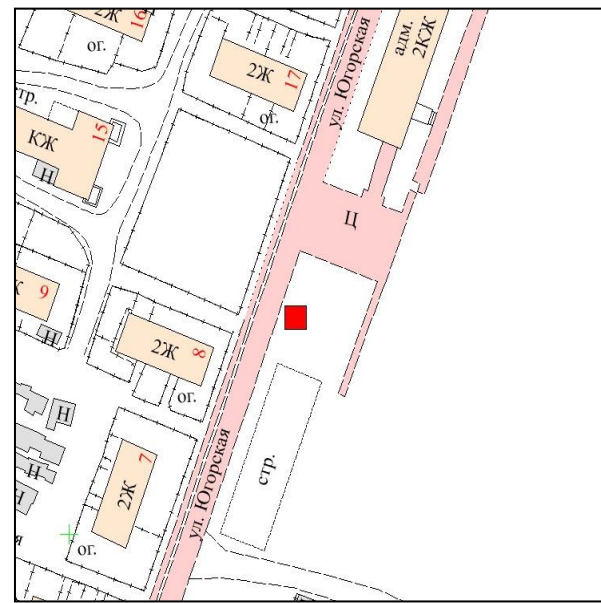
№ 30, пгт. Приобье, пер. Лесной, 10



№ 31, пгт. Приобье, ул. Береговая, 14



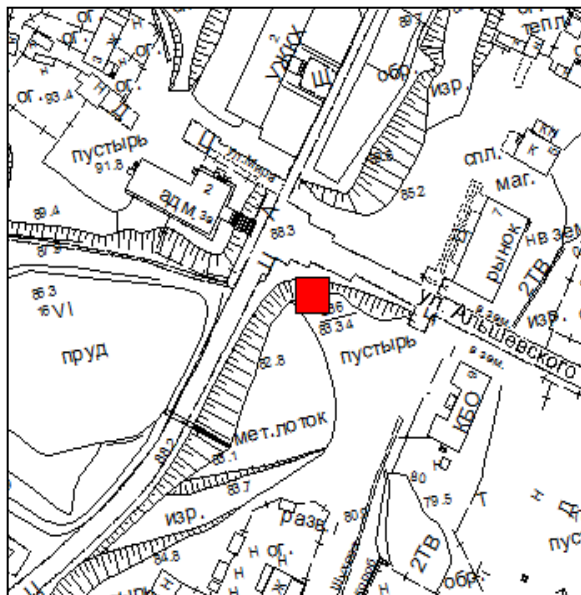
№ 32, пгт. Приобье, ул. Севастопольская



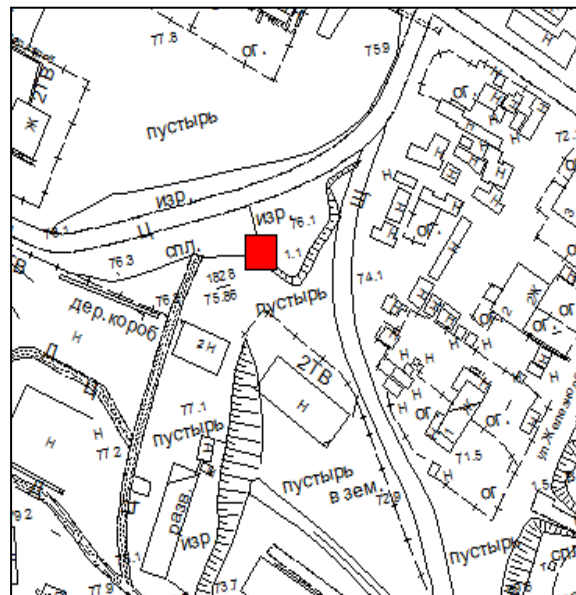
№ 33, пгт. Приобье, ул. Югорская, 5/1а

Примечание: Вид РК – билборд; Размер – 3 х 6 м.; Количество сторон - 2; Площадь информационного поля - 36 м²

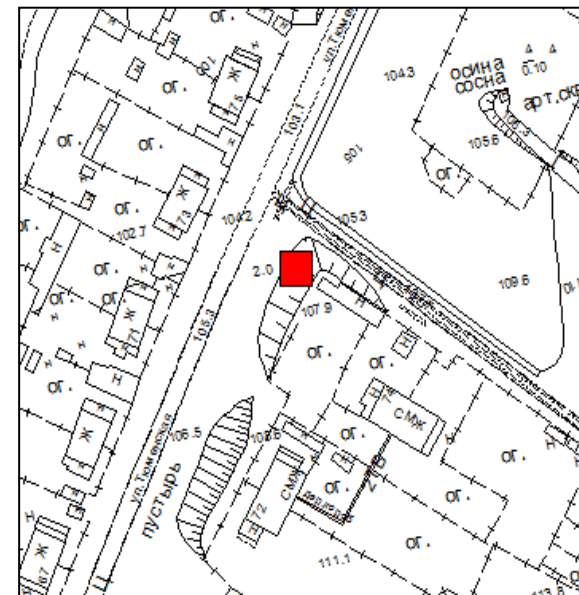
СХЕМА РАЗМЕЩЕНИЯ РЕКЛАМНЫХ КОНСТРУКЦИЙ НА ТЕРРИТОРИИ С П УНЬЮГАН



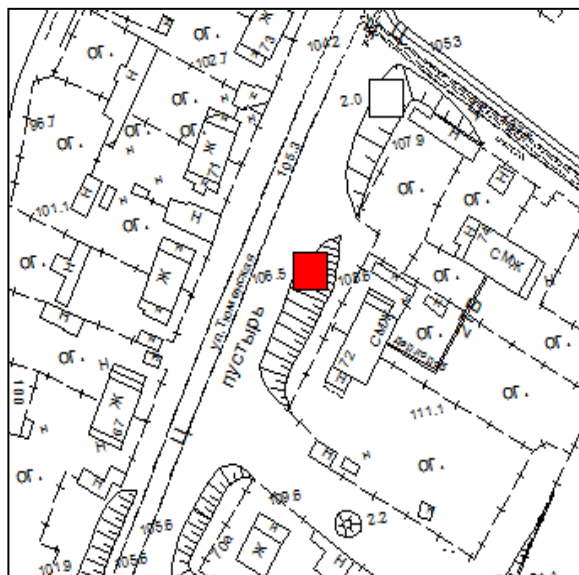
№ 34, п. Уньюган, ул. Альшевского, соор. 2



№ 35, п. Уньюган, ул. Железнодорожная, соор. 2



№ 36, п. Уньюган, ул. Тюменская

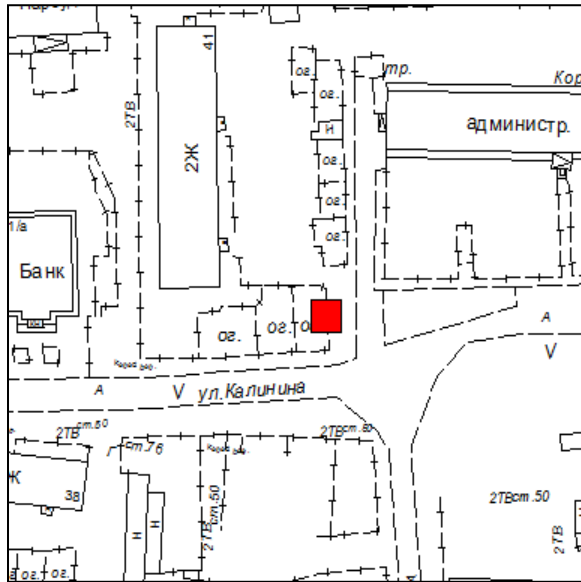


№ 37, п. Уньюган, ул. Тюменская

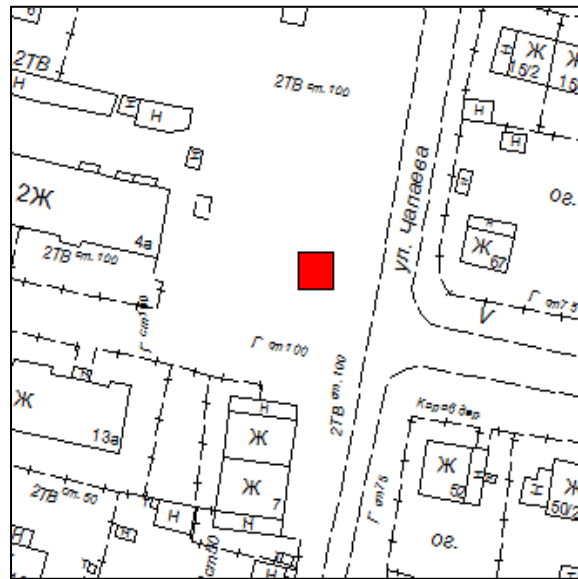
Примечание:
Вид РК – билборд;
Размер – 3 x 6 м.;
Количество сторон - 2;
Площадь информационного поля - 36 м².

Примечание: Вид РК – билборд; Размер – 3 x 6 м.; Количество сторон - 2; Площадь информационного поля - 36 м².

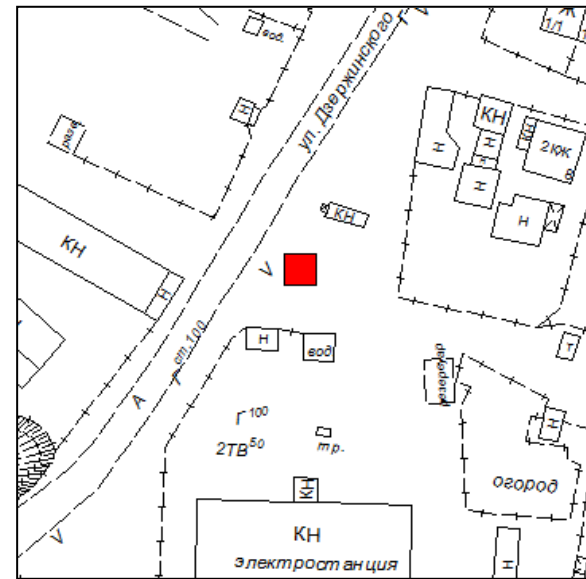
СХЕМА РАЗМЕЩЕНИЯ РЕКЛАМНЫХ КОНСТРУКЦИЙ НА ТЕРРИТОРИИ Г П ОКТЯБРЬСКОЕ



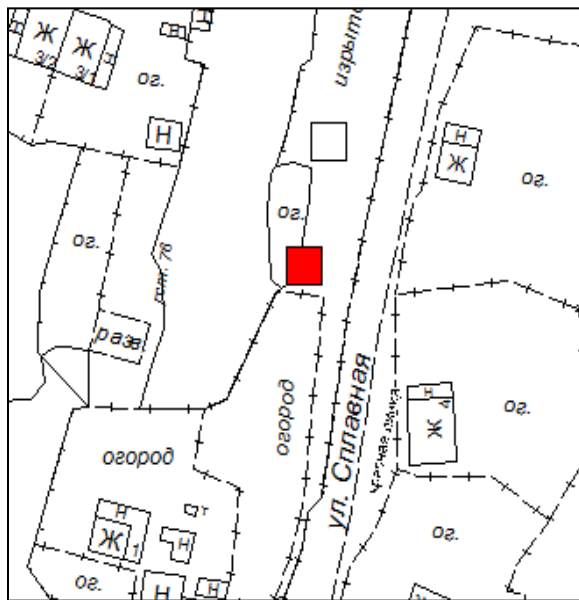
№ 38, пгт. Октябрьское, ул. Калинина, 41ж/3



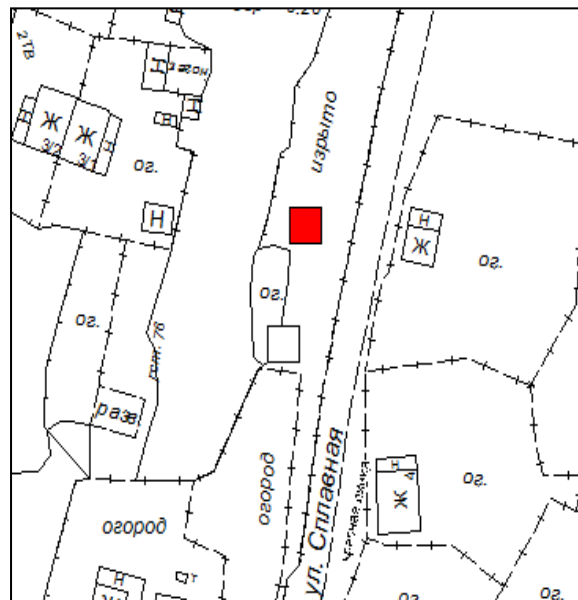
№ 39, пгт. Октябрьское, ул. Чапаева, 1ж



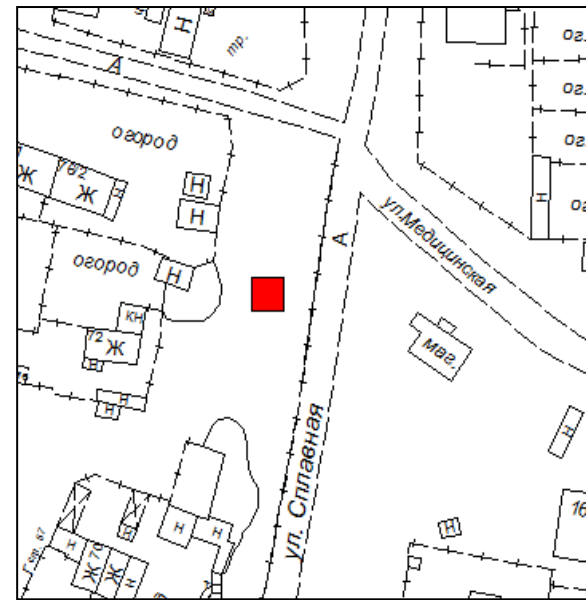
№ 40, пгт. Октябрьское, ул. Дзержинского, 1ж



№ 41, пгт. Октябрьское, ул. Сплавная, 1ж



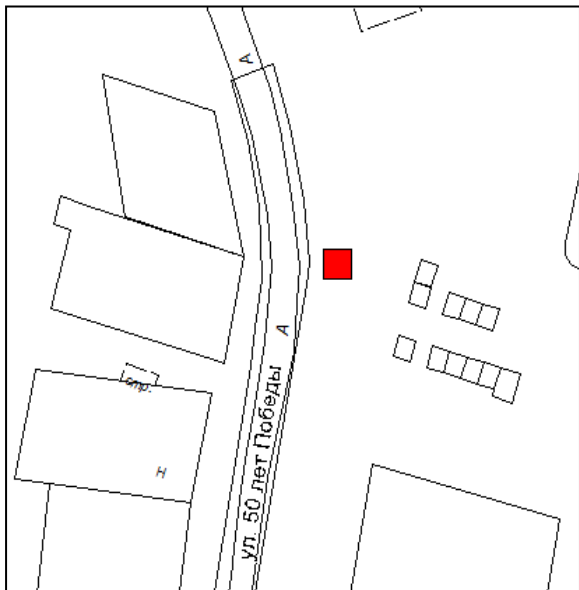
№ 42, пгт. Октябрьское, ул. Сплавная, 3ж



№ 43, пгт. Октябрьское, ул. Сплавная, 4ж

Примечание: Вид РК – билборд; Размер – 3 х 6 м.; Количество сторон - 2; Площадь информационного поля - 36 м².

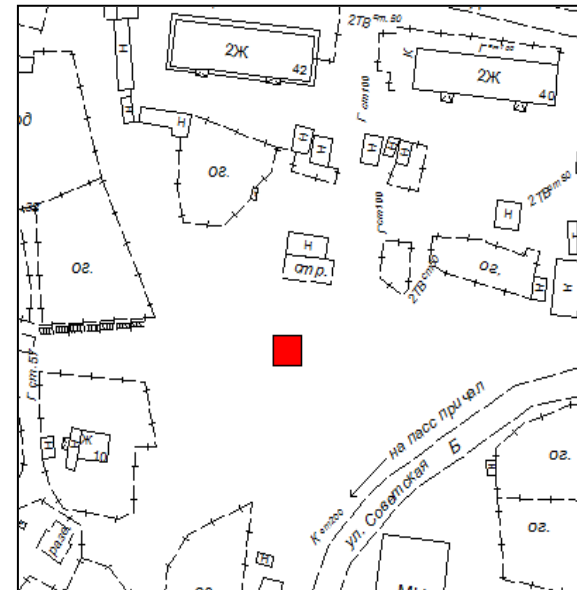
СХЕМА РАЗМЕЩЕНИЯ РЕКЛАМНЫХ КОНСТРУКЦИЙ НА ТЕРРИТОРИИ Г П ОКТЯБРЬСКОЕ



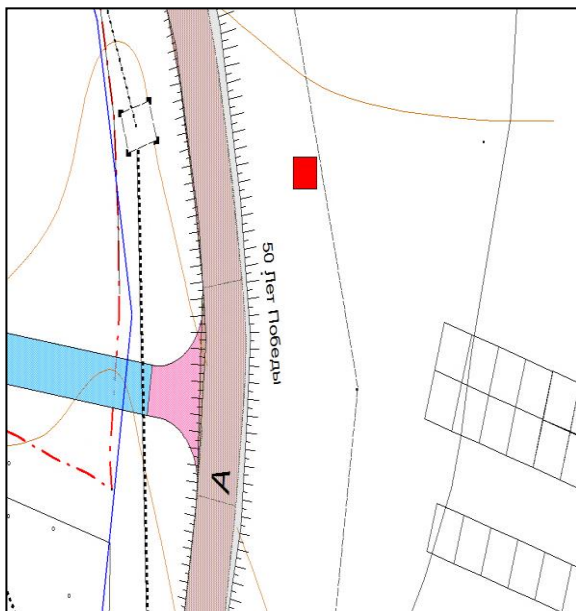
№ 44, пгт. Октябрьское, ул. 50 лет Победы, 1ж



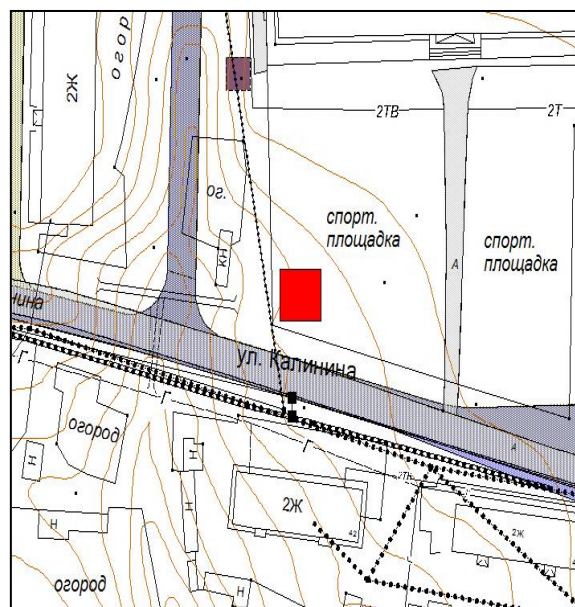
№ 45, пгт. Октябрьское, ул. Советская, 4ж/7



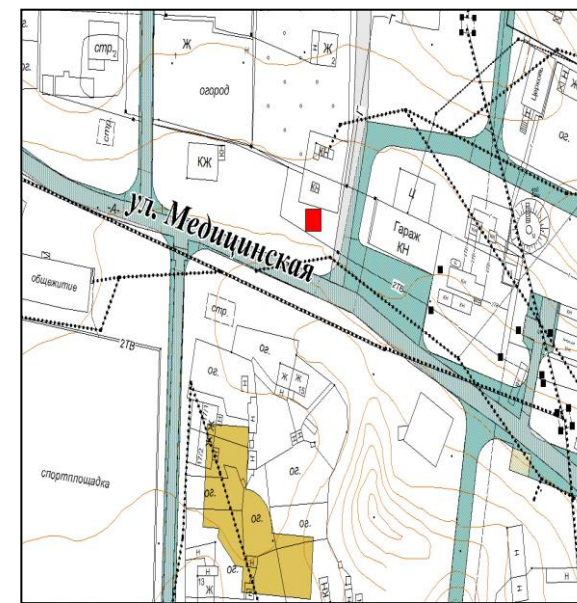
№ 46, пгт. Октябрьское, ул. Советская



№ 47, пгт. Октябрьское, ул. 50 лет Победы, 21ж



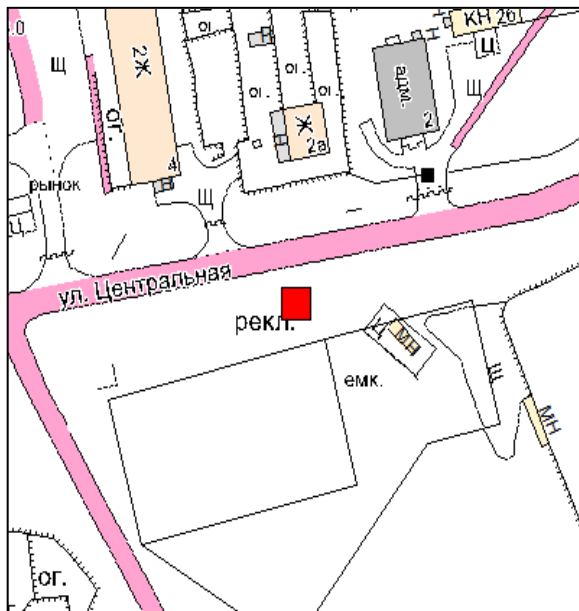
№ 48, пгт. Октябрьское, ул. Бичинева, 11ж



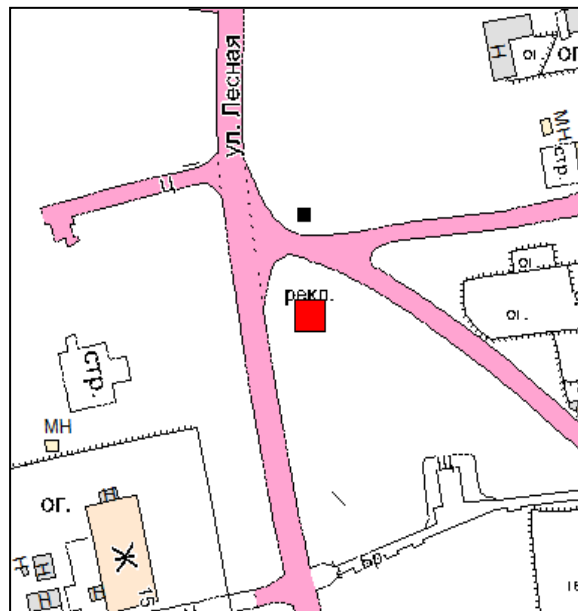
№ 49, пгт. Октябрьское, пер. Больничный, 4ж

Примечание: Вид РК – билборд; Размер – 3 х 6 м.; Количество сторон - 2; Площадь информационного поля - 36 м².

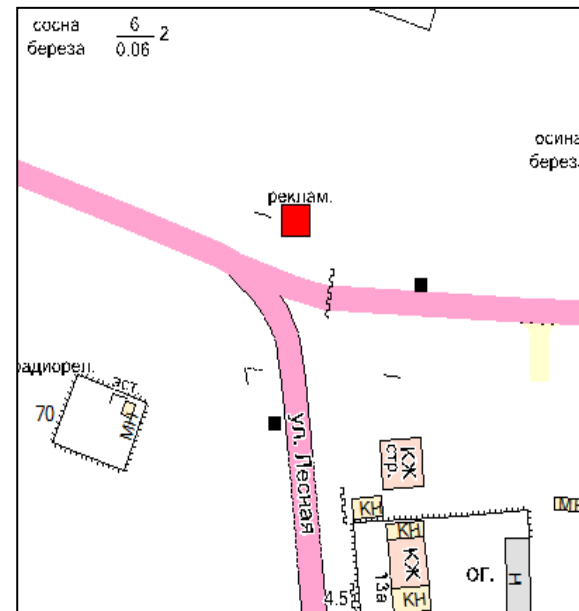
СХЕМА РАЗМЕЩЕНИЯ РЕКЛАМНЫХ КОНСТРУКЦИЙ НА ТЕРРИТОРИИ С П СЕРГИНО



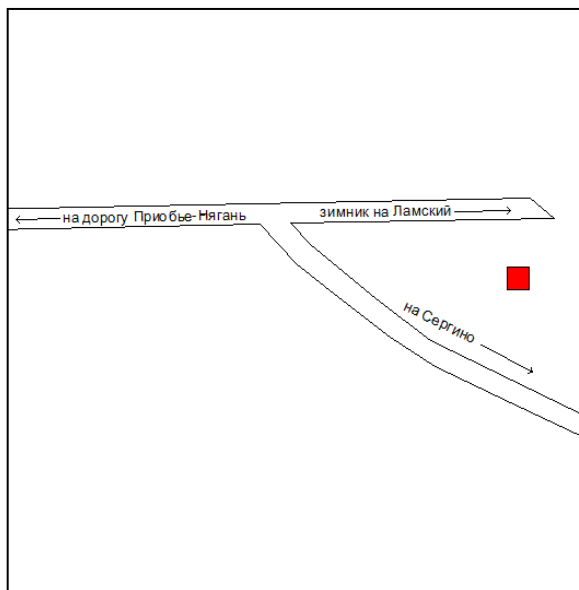
№ 50, п. Сергино, ул. Центральная



№ 51, п. Сергино, ул. Лесная



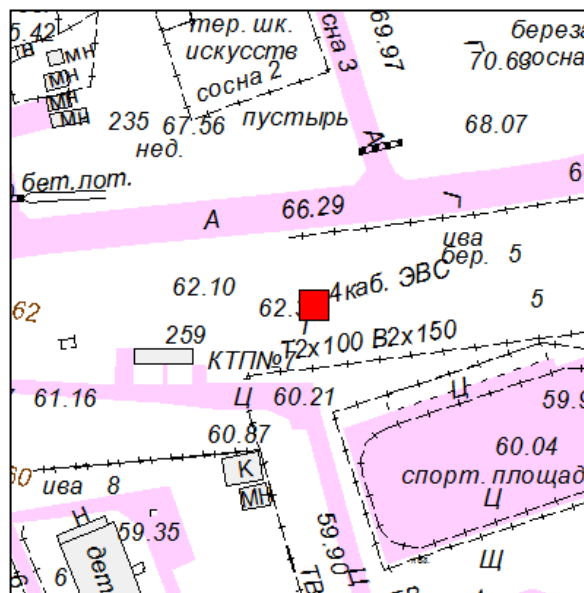
№ 52, п. Сергино, ул. Лесная



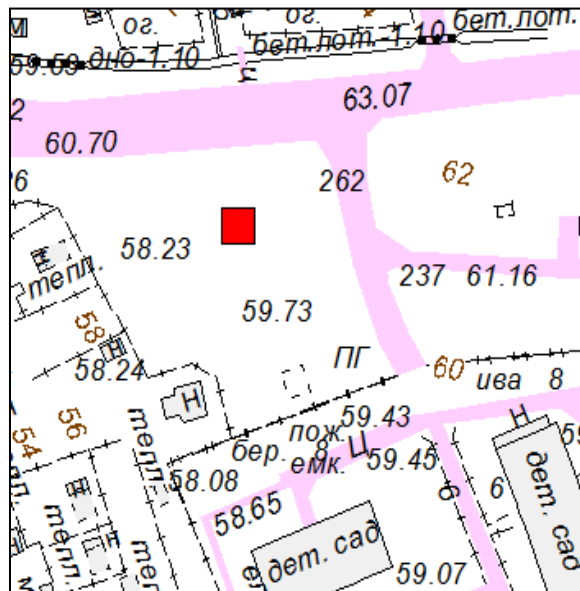
№ 53, п. Сергино

Примечание: Вид РК – билборд; Размер – 3 x 6 м.; Количество сторон - 2; Площадь информационного поля - 36 м².

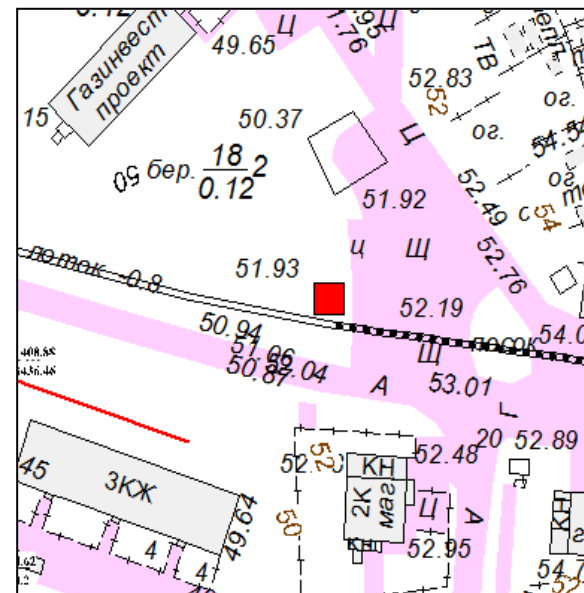
СХЕМА РАЗМЕЩЕНИЯ РЕКЛАМНЫХ КОНСТРУКЦИЙ НА ТЕРРИТОРИИ Г П АНДРА



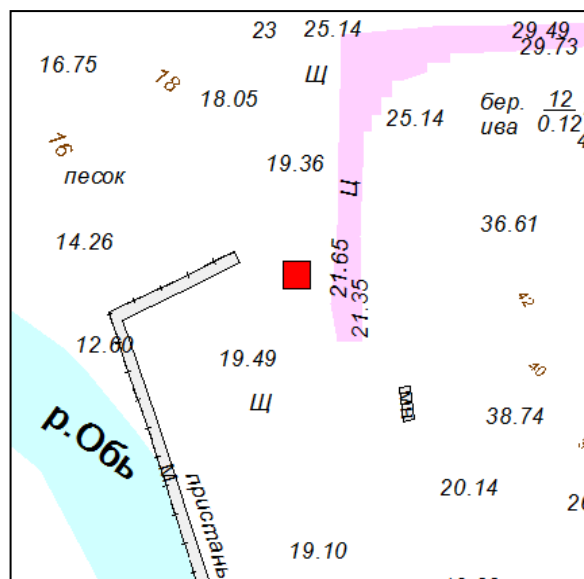
№ 59, пгт. Андра, 24/2



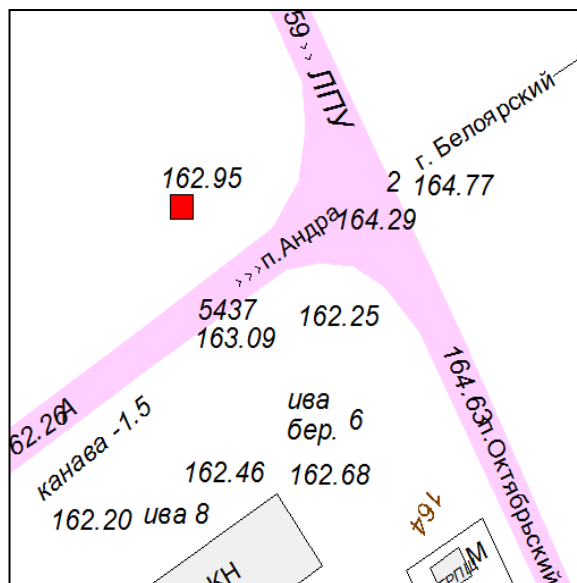
№ 60, пгт. Андра, район детского сада



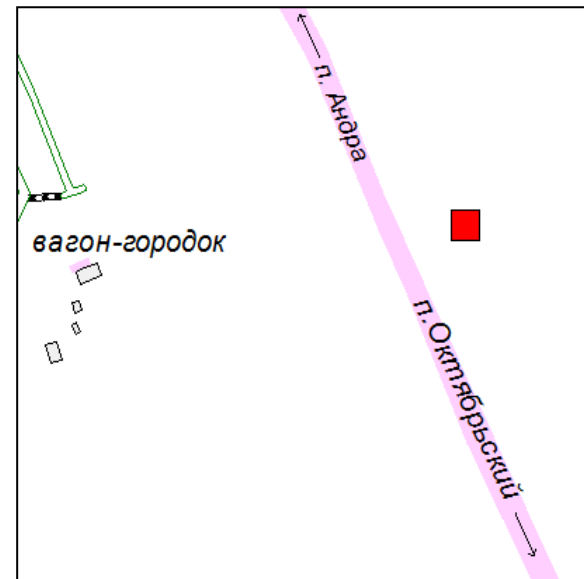
№ 61, пгт. Андра, район автобусной остановки



№ 62, пгт. Андра, район причала



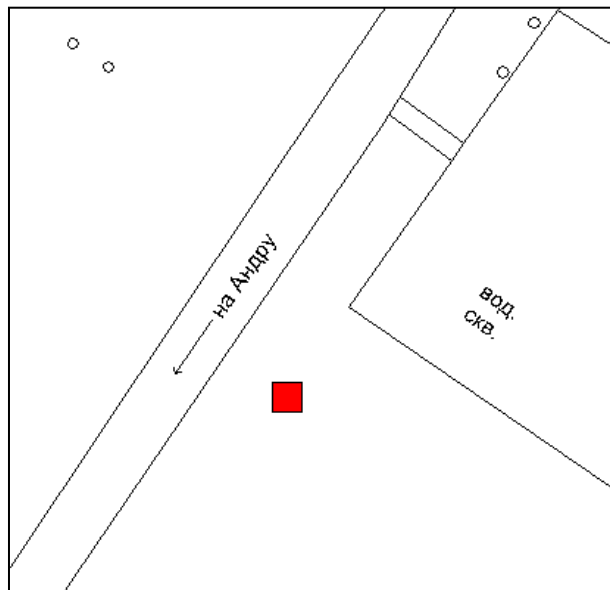
№ 63, пгт. Андра, район перекрестка автодорог



№ 64, пгт. Андра, район вагон-городка

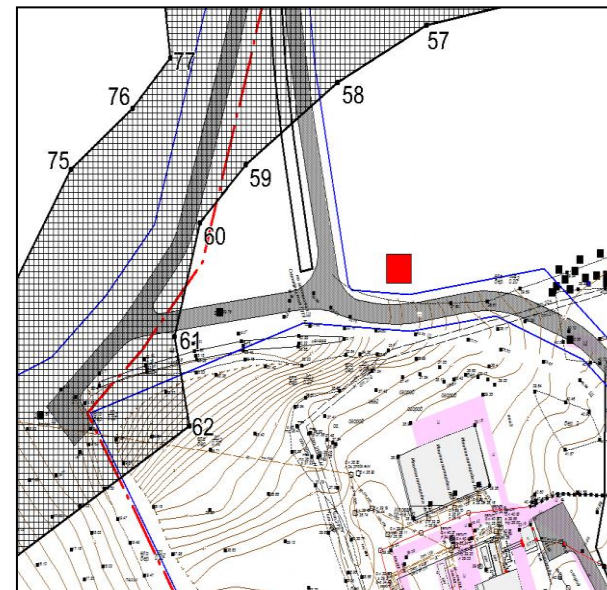
Примечание: Вид РК – билборд; Размер – 3 x 6 м.; Количество сторон - 2; Площадь информационного поля - 36 м².

СХЕМА РАЗМЕЩЕНИЯ РЕКЛАМНЫХ КОНСТРУКЦИЙ НА ТЕРРИТОРИИ Г П АНДРА



Примечание:
Вид РК – билборд;
Размер – 3 х 6 м.;
Количество сторон - 2;
Площадь информационного поля - 36 м².

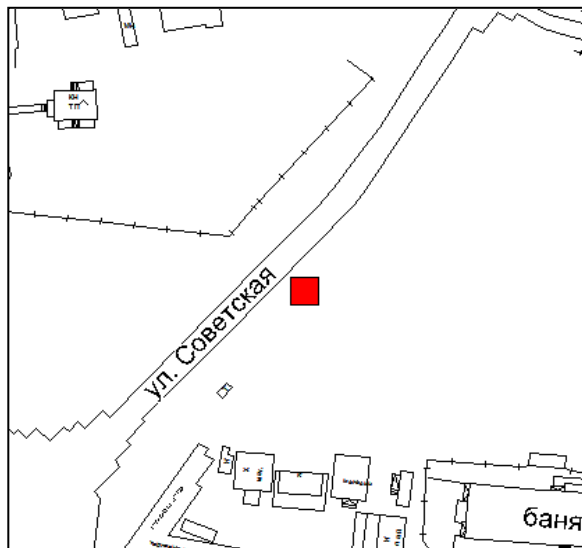
№ 65, пгт. Андра, район водоочистных сооружений, 1



№ 66, пгт. Андра, перекресток Андра-Причал-пгт. Андра

Примечание: Вид РК – билборд; Размер – 3 х 6 м.; Количество сторон - 2; Площадь информационного поля - 36 м².

СХЕМА РАЗМЕЩЕНИЯ РЕКЛАМНЫХ КОНСТРУКЦИЙ НА ТЕРРИТОРИИ С П ПЕРЕГРЕБНОЕ



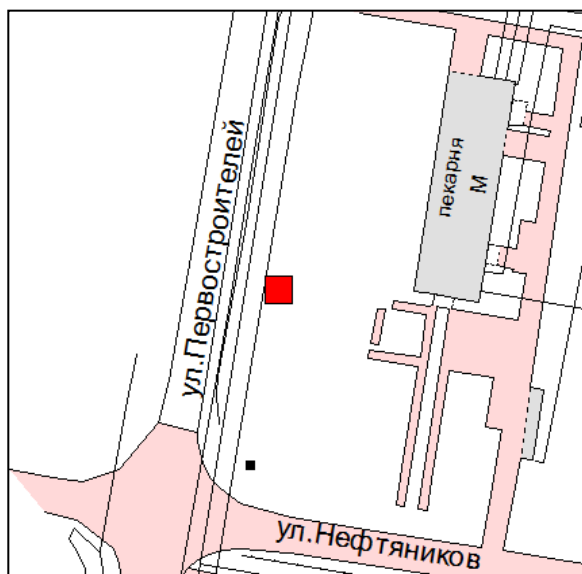
№ 67, с. Перегребное, ул. Советская



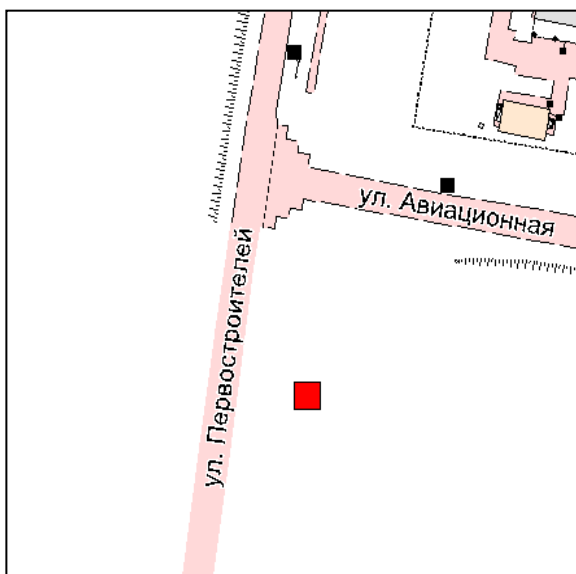
№ 68, с. Перегребное, ул. Строителей

Примечание:
Вид РК – билборд;
Размер – 3 x 6 м.;
Количество сторон - 2;
Площадь информационного поля - 36 м².

СХЕМА РАЗМЕЩЕНИЯ РЕКЛАМНЫХ КОНСТРУКЦИЙ НА ТЕРРИТОРИИ Г П ТАЛИНКА



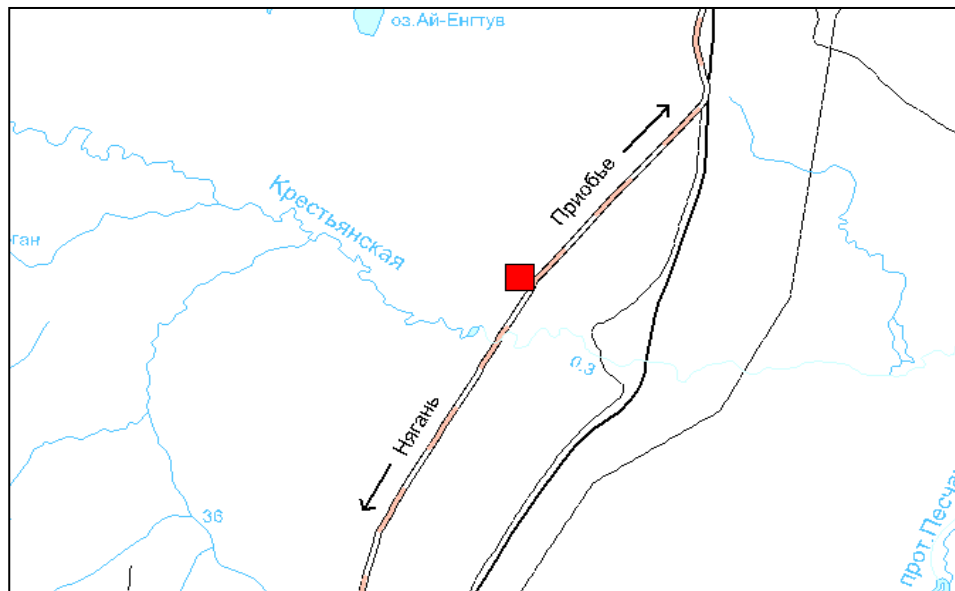
№ 69, пгт. Талинка, ул. Первостроителей, 9 стр. 1



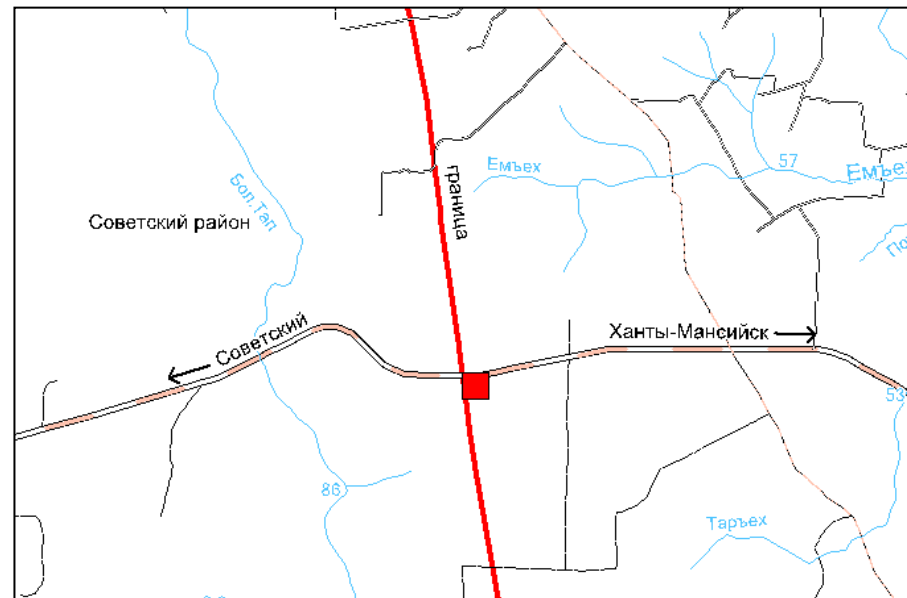
№ 70, пгт. Талинка, ул. Первостроителей, стр. 1а

Примечание:
Вид РК – билборд;
Размер – 3 x 6 м.;
Количество сторон - 2;
Площадь информационного поля - 36 м².

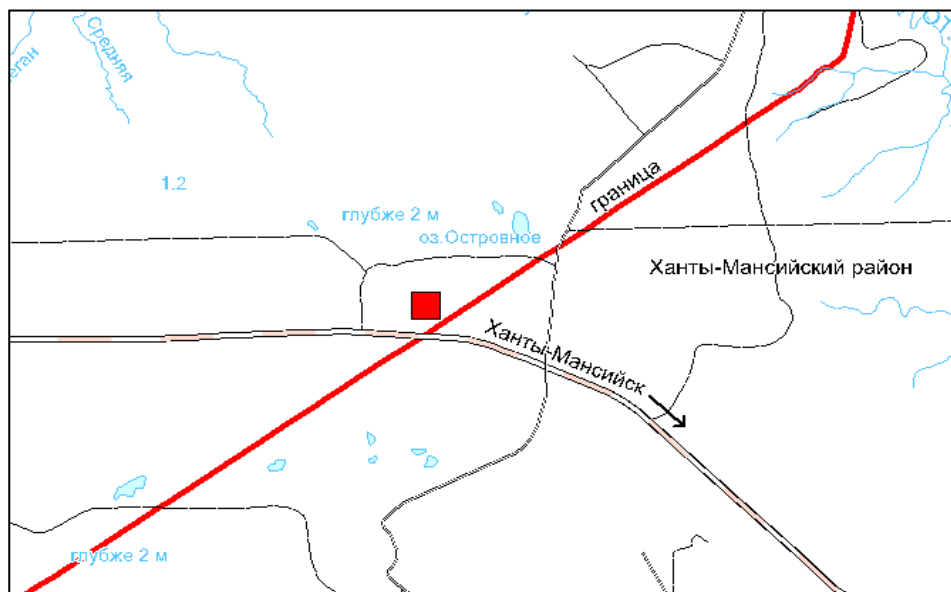
СХЕМА РАЗМЕЩЕНИЯ РЕКЛАМНЫХ КОНСТРУКЦИЙ НА МЕЖСЕЛЕННОЙ ТЕРРИТОРИИ



№ 71, справа от участка а/д Приобье - Нягань



№ 72, на границе с Советским районом, слева от а/д на Советский



№ 73, на границе с Ханты-Мансийским районом, слева от а/д на Ханты-Мансийск

Примечание:
Вид РК – билборд;
Размер – 3 x 6 м.;
Количество сторон - 2;
Площадь информационного поля - 36 м².

ОБЗОРНАЯ СХЕМА РАЗМЕЩЕНИЯ РЕКЛАМНЫХ КОНСТРУКЦИЙ

