

УТВЕРЖДАЮ
Глава сельского поселения Уньюган
" " 20__ год
подпись _____

М.П.

ПАСПОРТ
благоустройства дворовой территории по состоянию на 19.10.2017
Детская дворовая площадка

I. Общие сведения

п/п	Наименование показателя	Единица измерения	Значение показателя
1.	Адрес (местоположение) многоквартирного дома (многоквартирных домов)	-	п. Уньюган, ул. Газпромнская, д. 25а
2.	Кадастровый номер земельного участка (квартала)	-	86:07:0101004
3.	Численность населения, проживающего в пределах дворовой территории	тыс. человек	0,32
4.	Общая площадь дворовой территории	кв. метров	3500
5.	Оценка уровня благоустройства дворовой территории (благоустроенная/неблагоустроенная)	-	Частично благоустроенная

II. Характеристика физического состояния

п/п	Наименование показателя	Единица измерения	Значение показателя
1.	Наличие твердого покрытия, всего	кв. метров	1578
	в том числе:		
	твердого покрытия проездов	кв. метров	1450
	твердого покрытия тротуаров	кв. метров	128
2.	Количество площадок, специально оборудованных для отдыха, общения и проведения досуга различными группами населения, всего	единиц	1
	в том числе:		
	спортивных площадок	единиц	
	детских площадок	единиц	1
	иных площадок	единиц	
3.	Площадь площадок, специально оборудованных для отдыха, общения и проведения досуга различными группами населения, всего	кв. метров	930
	в том числе:		

	площадь спортивных площадок	кв. метров	
	площадь детских площадок	кв. метров	930
	площадь иных площадок	кв. метров	
4.	Наличие элементов благоустройства, всего	штук	23
	в том числе:		
	осветительных приборов	штук	6
	урн	штук	6
	скамеек	штук	6
5.	Наличие оборудованной площадки для сбора отходов	единиц	-
6.	Наличие озеленения	кв. метров	688
7.	Наличие приспособлений для маломобильных групп населения, всего	штук	-
	в том числе:		
	опорных поручней	штук	
	пандусов	штук	
	съездов	штук	
8.	Потребность в ремонте твердого покрытия, всего	кв. метров	-
	в том числе:		
	твердого покрытия проездов	кв. метров	
	твердого покрытия тротуаров	кв. метров	
9.	Потребность в установке элементов благоустройства, всего	штук	Согласно дизайн-проекту
	в том числе:		
	осветительных приборов	штук	
	урн	штук	
	скамеек	штук	
10.	Потребность в установке приспособлений для маломобильных групп населения, всего	штук	Согласно дизайн-проекту
	в том числе:		
	опорных поручней	штук	
	пандусов	штук	
	съездов	штук	Согласно дизайн-проекту

III. Иная учетная информация

п/п	Наименование показателя	Единица измерения	Значение показателя

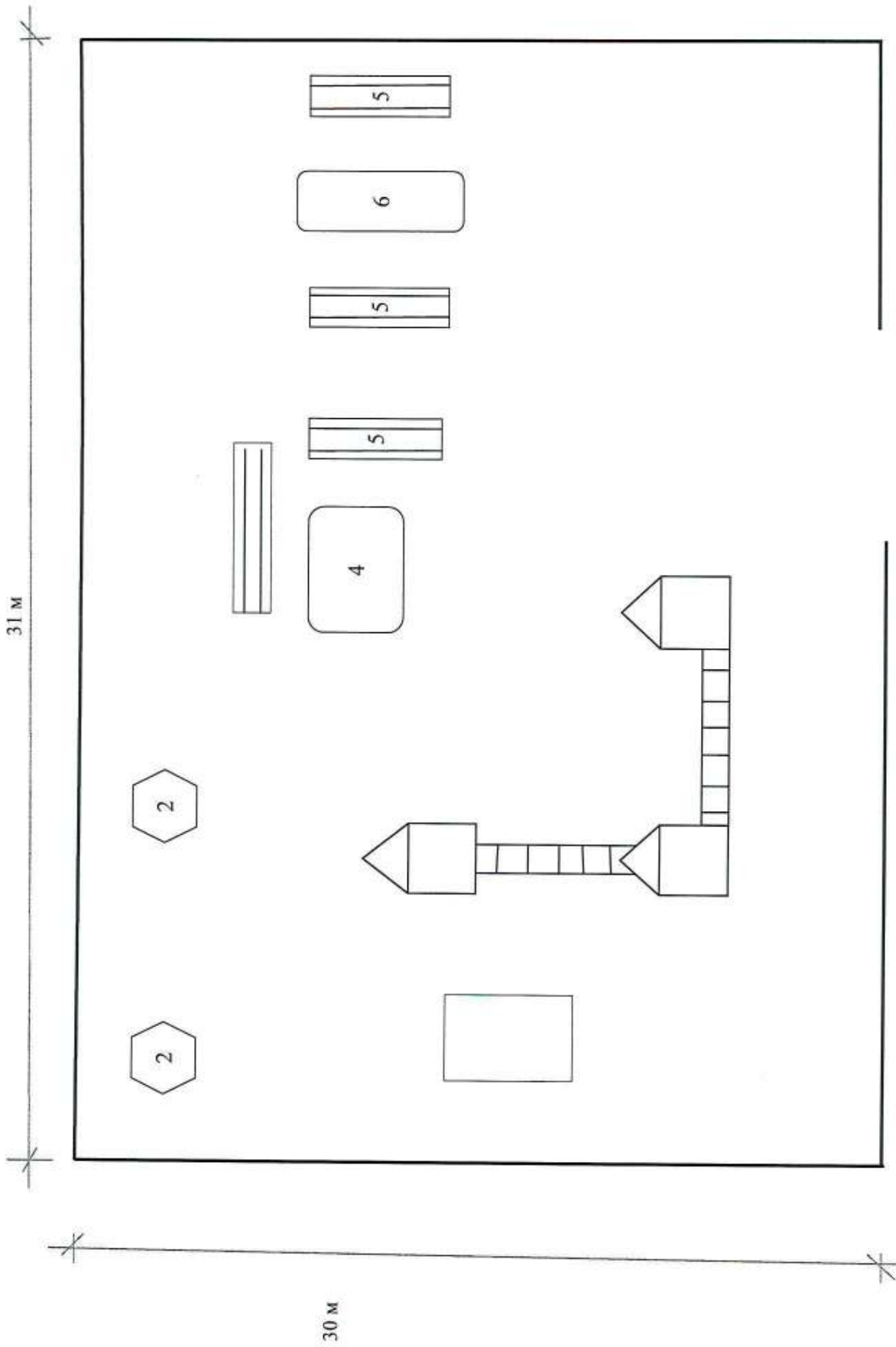
Приложение: Схема дворовой территории с указанием ее размеров, границ, объектов благоустройства на 2 л. в 1 экз.

Дата проведения инвентаризации – « 19 » октября 20 17 г.

Члены инвентаризационной комиссии:

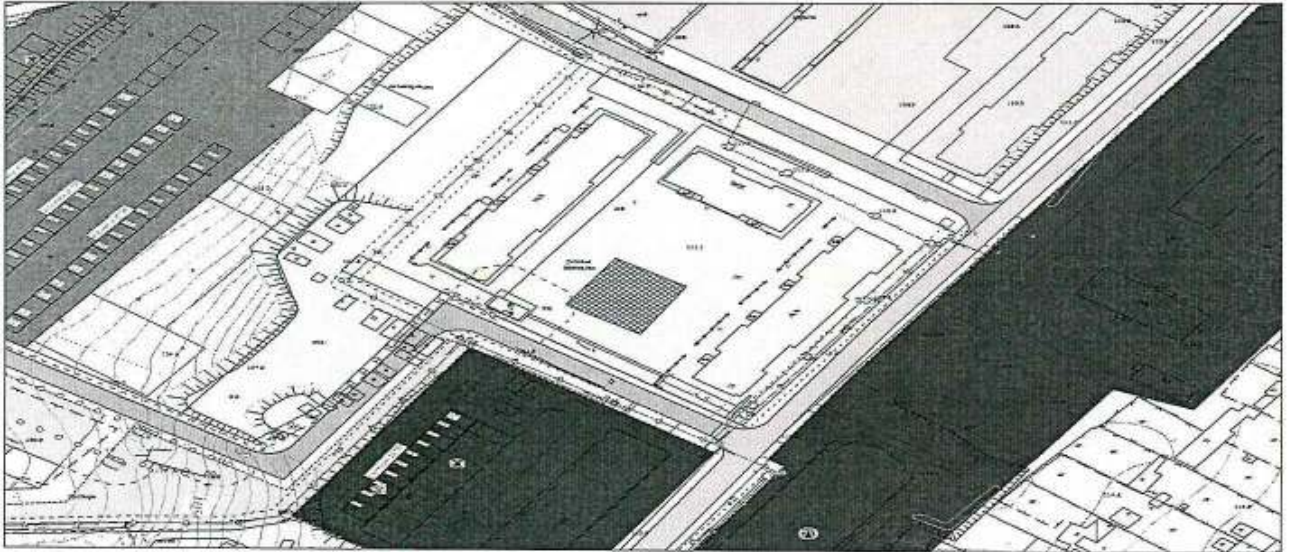
п/п	Фамилия, имя, отчество члена инвентаризационной комиссии	Подпись
1.	Балабанова Лариса Викторовна, председатель	
2.	Мальцева Оксана Анатольевна, заместитель председателя	
3.	Никитчук Татьяна Ивановна, секретарь	
4.	Жарких Оксана Леонидовна, член комиссии	
5.	Горина Валерия Андреевна, член комиссии	
6.	Захарова Наталия Алексеевна, член комиссии	
7.	Савинова Ирина Геннадьевна, член комиссии	
8.	Кузьмин Юрий Владимирович, член комиссии	

Схема дворовой территории



Условные обозначения:

1. Качели
2. Фигуры
3. Игровой комплекс
4. Песочница
5. Скамья
6. Стол



М.П.

ПАСПОРТ
благоустройства дворовой территории по состоянию на 19.10.2017
Детская дворовая площадка

I. Общие сведения

п/п	Наименование показателя	Единица измерения	Значение показателя
1.	Адрес (местоположение) многоквартирного дома (многоквартирных домов)	-	п.Уньюган, ул.Альшевского, д. 1А, соор.11
2.	Кадастровый номер земельного участка (квартала)	-	86:07:0101004:6073
3.	Численность населения, проживающего в пределах дворовой территории	тыс. человек	0,331
4.	Общая площадь дворовой территории	кв. метров	3234
5.	Оценка уровня благоустройства дворовой территории (благоустроенная/неблагоустроенная)	-	Частично благоустроенная

II. Характеристика физического состояния

п/п	Наименование показателя	Единица измерения	Значение показателя
1.	Наличие твердого покрытия, всего	кв. метров	143
	в том числе:		
	твердого покрытия проездов	кв. метров	114
	твердого покрытия тротуаров	кв. метров	29
2.	Количество площадок, специально оборудованных для отдыха, общения и проведения досуга различными группами населения, всего	единиц	1
	в том числе:		
	спортивных площадок	единиц	
	детских площадок	единиц	1
	иных площадок	единиц	1
3.	Площадь площадок, специально оборудованных для отдыха, общения и проведения досуга различными группами населения, всего	кв. метров	740
	в том числе:		

	площадь спортивных площадок	кв. метров	
	площадь детских площадок	кв. метров	620
	площадь иных площадок	кв. метров	120
4.	Наличие элементов благоустройства, всего	штук	21
	в том числе:		
	осветительных приборов	штук	4
	урн	штук	6
	скамеек	штук	6
5.	Наличие оборудованной площадки для сбора отходов	единиц	-
6.	Наличие озеленения	кв. метров	57
7.	Наличие приспособлений для маломобильных групп населения, всего	штук	4
	в том числе:		
	опорных поручней	штук	
	пандусов	штук	
	съездов	штук	4
8.	Потребность в ремонте твердого покрытия, всего	кв. метров	согласно проекту
	в том числе:		
	твердого покрытия проездов	кв. метров	согласно проекту
	твердого покрытия тротуаров	кв. метров	
9.	Потребность в установке элементов благоустройства, всего	штук	-
	в том числе:		
	осветительных приборов	штук	
	урн	штук	
	скамеек	штук	
10.	Потребность в установке приспособлений для маломобильных групп населения, всего	штук	согласно проекту
	в том числе:		
	опорных поручней	штук	
	пандусов	штук	
	съездов	штук	согласно проекту

III. Иная учетная информация

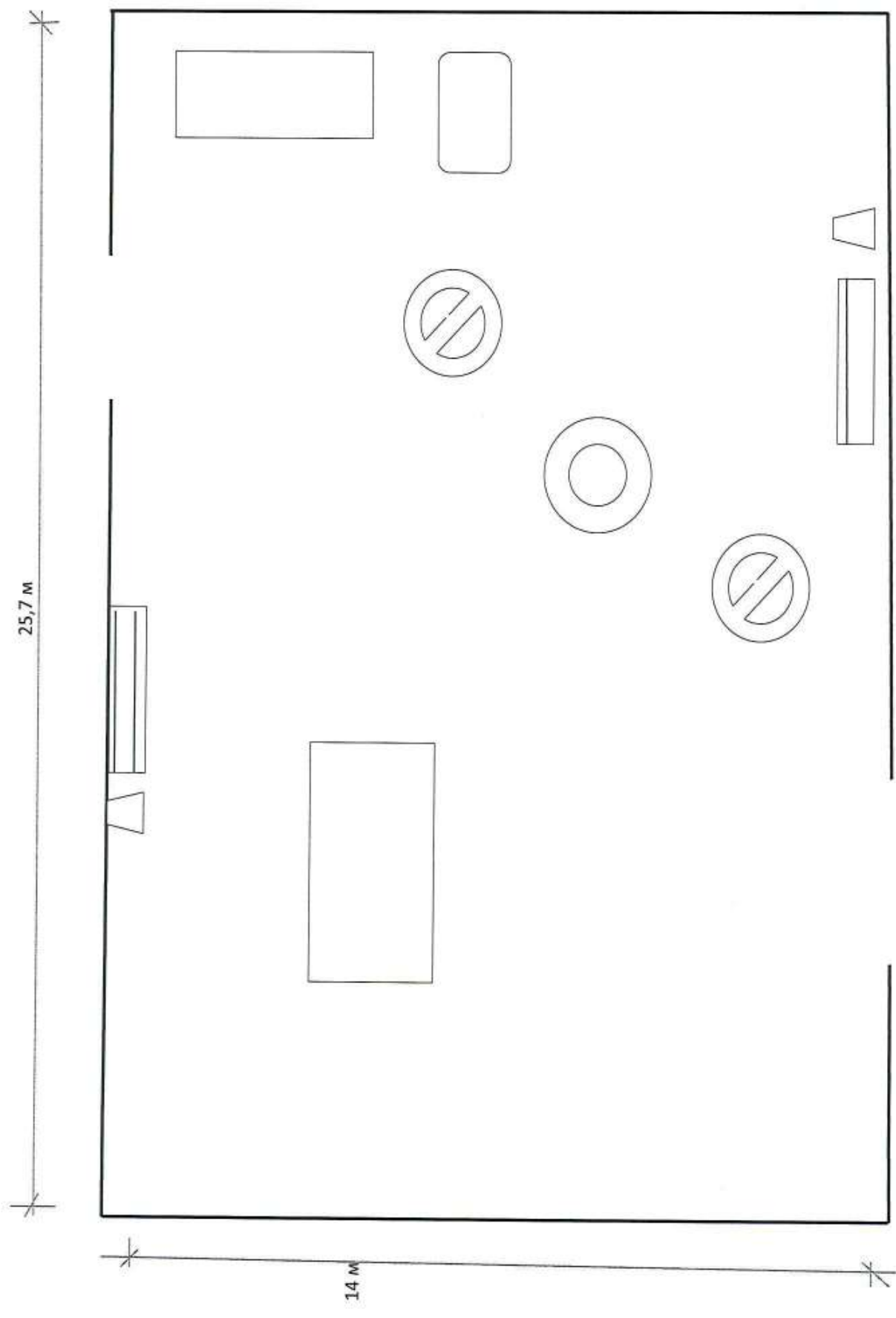
п/п	Наименование показателя	Единица измерения	Значение показателя

Приложение: Схема дворовой территории с указанием ее размеров, границ, объектов благоустройства на 2 л. в 1 экз.

Дата проведения инвентаризации – « 19 » октября 20 17 г.

Члены инвентаризационной комиссии:

п/п	Фамилия, имя, отчество члена инвентаризационной комиссии	Подпись
1.	Балабанова Лариса Викторовна, председатель	
2.	Мальцева Оксана Анатольевна, заместитель председателя	
3.	Никитчук Татьяна Ивановна, секретарь	
4.	Жарких Оксана Леонидовна, член комиссии	
5.	Горина Валерия Андреевна, член комиссии	
6.	Захарова Наталия Алексеевна, член комиссии	
7.	Савинова Ирина Геннадьевна, член комиссии	
8.	Кузьмин Юрий Владимирович, член комиссии	



Условные обозначения:

- 1.Беседка
- 2.Качели
- 3.Карусели
- 4.Игровой комплекс
- 5.Песочница
- 6.Скамья
- 7.Урна



УТВЕРЖДАЮ
Глава сельского поселения Уньюган
"___" _____ 20__ год
подпись _____
М.П.

ПАСПОРТ
благоустройства общественной территории по состоянию на 18.10.2017
Сельское кладбище

I. Общие сведения

п/п	Наименование показателя	Единица измерения	Значение показателя
1.	Адрес (местоположение) общественной территории	-	п. Уньюган, 3-й Промышленный проезд, соор.2А
2.	Кадастровый номер земельного участка (квартала)	-	86:07:0101004:5672
3.	Численность населения, имеющего удобный пешеходный доступ к общественной территории	тыс. человек	5,4
4.	Общая площадь общественной территории	кв. метров	58206
5.	Оценка физического состояния общественной территории (благоустроенная (неблагоустроенная))		Частично благоустроенная

II. Характеристика физического состояния

п/п	Наименование показателя	Единица измерения	Значение показателя
1.	Наличие твердого покрытия, всего	кв. метров	602
	в том числе:		
	твердого покрытия дорог	кв. метров	
	твердого покрытия проездов	кв. метров	402
	твердого покрытия тротуаров	кв. метров	200
2.	Наличие малых архитектурных форм и элементов благоустройства, всего	штук	1
	в том числе:		
	осветительных приборов	штук	
	урн	штук	1
	скамеек	штук	
	декоративных скульптур	штук	
	иных элементов	штук	

3.	Наличие приспособлений для маломобильных групп населения, всего	штук	-
	том числе:		
	опорных поручней	штук	
	пандусов	штук	
	съездов	штук	
4.	Потребность в ремонте твердого покрытия, всего	кв. метров	Согласно дизайн-проекту
	в том числе:		
	твердого покрытия дорог	кв. метров	
	твердого покрытия проездов	кв. метров	
	твердого покрытия тротуаров	кв. метров	
5.	Потребность в установке малых архитектурных форм и элементов благоустройства, всего	штук	Согласно дизайн-проекту
	в том числе:		
	осветительных приборов	штук	Согласно дизайн-проекту
	урн	штук	
	скамеек	штук	
	декоративных скульптур	штук	
	иных элементов	штук	
6.	Потребность в установке приспособлений для маломобильных групп населения, всего	штук	-
	в том числе:		
	опорных поручней	штук	
	пандусов	штук	
	съездов	штук	

III. Иная учетная информация

п/п	Наименование показателя	Единица измерения	Значение показателя

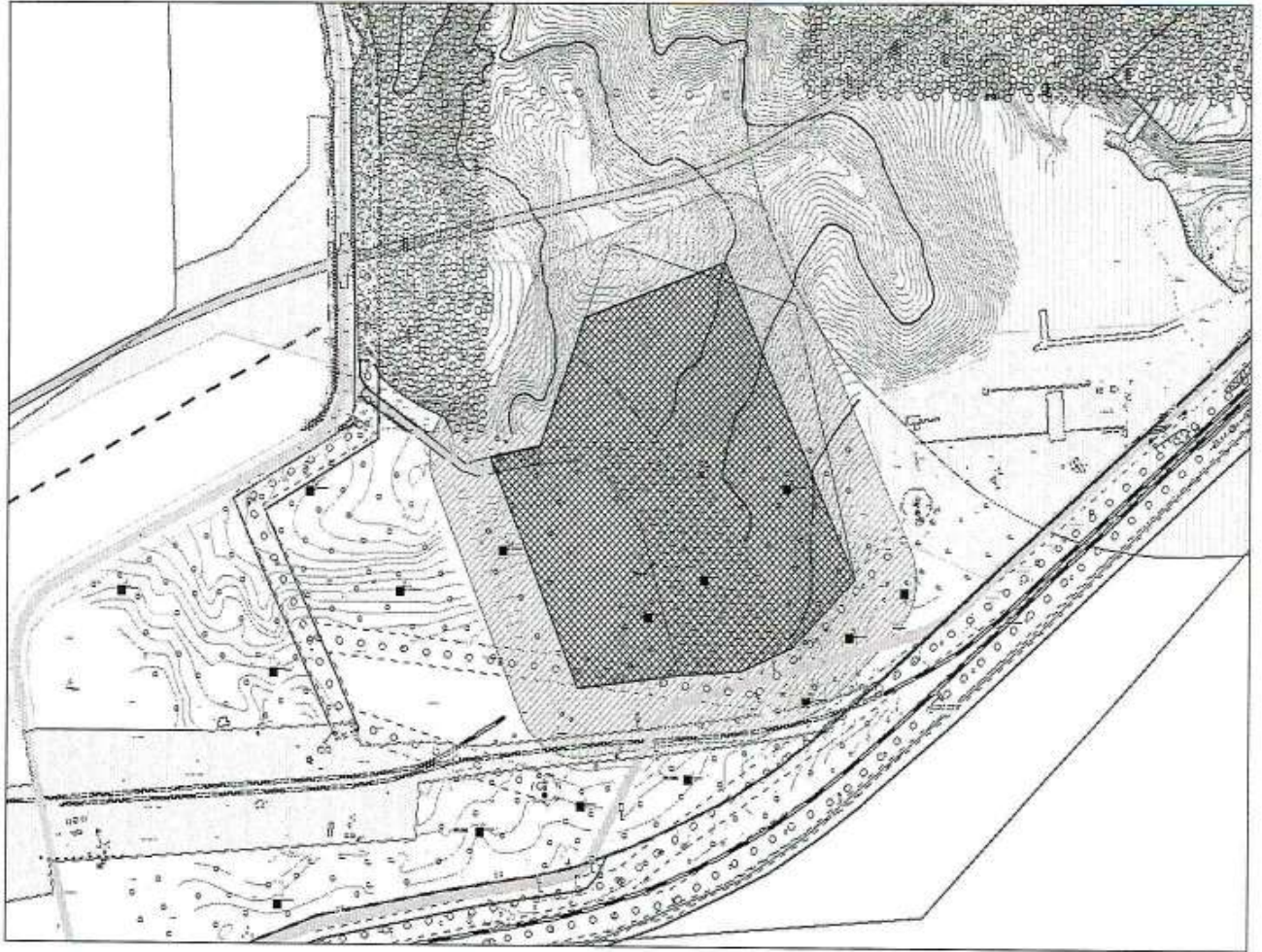
Приложение: Схема общественной территории с указанием ее размеров, границ, объектов благоустройства на 1 л. в 1 экз.

Дата проведения инвентаризации – « 18 » октября 2017 г.

Члены инвентаризационной комиссии:

п/п	Фамилия, имя, отчество члена инвентаризационной комиссии	Подпись
1.	Балабанова Лариса Викторовна, председатель	
2.	Мальцева Оксана Анатольевна, заместитель председателя	
3.	Никитчук Татьяна Ивановна, секретарь	
4.	Жарких Оксана Леонидовна, член комиссии	
5.	Горина Валерия Андреевна, член комиссии	
6.	Захарова Наталия Алексеевна, член комиссии	
7.	Савинова Ирина Геннадьевна, член комиссии	
8.	Кузьмин Юрий Владимирович, член комиссии	

Схема общественной территории



УТВЕРЖДАЮ
Глава сельского поселения Уньюган
" " 20__ год
подпись _____
М.П.

ПАСПОРТ
благоустройства общественной территории по состоянию на 16.10.2017
Тротуар

I. Общие сведения

п/п	Наименование показателя	Единица измерения	Значение показателя
1.	Адрес (местоположение) общественной территории	-	п.Уньюган, ул. Школьная
2.	Кадастровый номер земельного участка (квартала)	-	86:07:0101004
3.	Численность населения, имеющего удобный пешеходный доступ к общественной территории	тыс. человек	
4.	Общая площадь общественной территории	кв. метров	118
5.	Оценка физического состояния общественной территории (благоустроенная (неблагоустроенная)		Частично благоустроенная

II. Характеристика физического состояния

п/п	Наименование показателя	Единица измерения	Значение показателя
1.	Наличие твердого покрытия, всего	кв. метров	118
	в том числе:		
	твердого покрытия дорог	кв. метров	
	твердого покрытия проездов	кв. метров	
	твердого покрытия тротуаров	кв. метров	118
2.	Наличие малых архитектурных форм и элементов благоустройства, всего	штук	8
	в том числе:		
	осветительных приборов	штук	8
	урн	штук	
	скамеек	штук	
	декоративных скульптур	штук	
	иных элементов	штук	
	Наличие приспособлений для маломобильных групп	штук	-

3.	населения, всего		
	том числе:		
	опорных поручней	штук	
	пандусов	штук	
	съездов	штук	
4.	Потребность в ремонте твердого покрытия, всего	кв. метров	-
	в том числе:		
	твердого покрытия дорог	кв. метров	
	твердого покрытия проездов	кв. метров	
	твердого покрытия тротуаров	кв. метров	-
5.	Потребность в установке малых архитектурных форм и элементов благоустройства, всего	штук	-
	в том числе:		
	осветительных приборов	штук	
	урн	штук	
	скамеек	штук	
	декоративных скульптур	штук	
	иных элементов	штук	
6.	Потребность в установке приспособлений для маломобильных групп населения, всего	штук	Согласно СНиП (35-01-2001)
	в том числе:		
	опорных поручней	штук	
	пандусов	штук	
	съездов	штук	

III. Иная учетная информация

п/п	Наименование показателя	Единица измерения	Значение показателя

Приложение: Схема общественной территории с указанием ее размеров, границ, объектов благоустройства на 1 л. в 1 экз.

Дата проведения инвентаризации – « 16 » октября 2017 г.

Члены инвентаризационной комиссии:

п/п	Фамилия, имя, отчество члена инвентаризационной комиссии	Подпись
1.	Балабанова Лариса Викторовна, председатель	
2.	Мальцева Оксана Анатольевна, заместитель председателя	
3.	Никитчук Татьяна Ивановна, секретарь	
4.	Жарких Оксана Леонидовна, член комиссии	
5.	Горина Валерия Андреевна, член комиссии	
6.	Захарова Наталия Алексеевна, член комиссии	
7.	Савинова Ирина Геннадьевна, член комиссии	
8.	Кузьмин Юрий Владимирович, член комиссии	

Схема общественной территории



———— Тротуар протяженностью 79 м

УТВЕРЖДАЮ
Глава сельского поселения Уньюган
"___" _____ 20__ год
подпись _____
М.П.

ПАСПОРТ
благоустройства общественной территории по состоянию на 16.10.2017
Тротуар

I. Общие сведения

п/п	Наименование показателя	Единица измерения	Значение показателя
1.	Адрес (местоположение) общественной территории	-	п.Уньюган, ул. Комарова
2.	Кадастровый номер земельного участка (квартала)	-	86:07:0101004
3.	Численность населения, имеющего удобный пешеходный доступ к общественной территории	тыс. человек	0,4
4.	Общая площадь общественной территории	кв. метров	522
5.	Оценка физического состояния общественной территории (благоустроенная (неблагоустроенная))		Частично благоустроенная

II. Характеристика физического состояния

п/п	Наименование показателя	Единица измерения	Значение показателя
1.	Наличие твердого покрытия, всего	кв. метров	522
	в том числе:		
	твердого покрытия дорог	кв. метров	
	твердого покрытия проездов	кв. метров	
	твердого покрытия тротуаров	кв. метров	522
2.	Наличие малых архитектурных форм и элементов благоустройства, всего	штук	8
	в том числе:		
	осветительных приборов	штук	8
	урн	штук	
	скамеек	штук	
	декоративных скульптур	штук	
	иных элементов	штук	
	Наличие приспособлений для маломобильных групп	штук	-

3.	населения, всего		
	том числе:		
	опорных поручней	штук	
	пандусов	штук	
	съездов	штук	
4.	Потребность в ремонте твердого покрытия, всего	кв. метров	-
	в том числе:		
	твердого покрытия дорог	кв. метров	
	твердого покрытия проездов	кв. метров	
	твердого покрытия тротуаров	кв. метров	
5.	Потребность в установке малых архитектурных форм и элементов благоустройства, всего	штук	-
	в том числе:		
	осветительных приборов	штук	
	урн	штук	
	скамеек	штук	
	декоративных скульптур	штук	
	иных элементов	штук	
6.	Потребность в установке приспособлений для маломобильных групп населения, всего	штук	Согласно СНиП (35-01-2001)
	в том числе:		
	опорных поручней	штук	
	пандусов	штук	
	съездов	штук	Согласно СНиП (35-01-2001)

III. Иная учетная информация

п/п	Наименование показателя	Единица измерения	Значение показателя

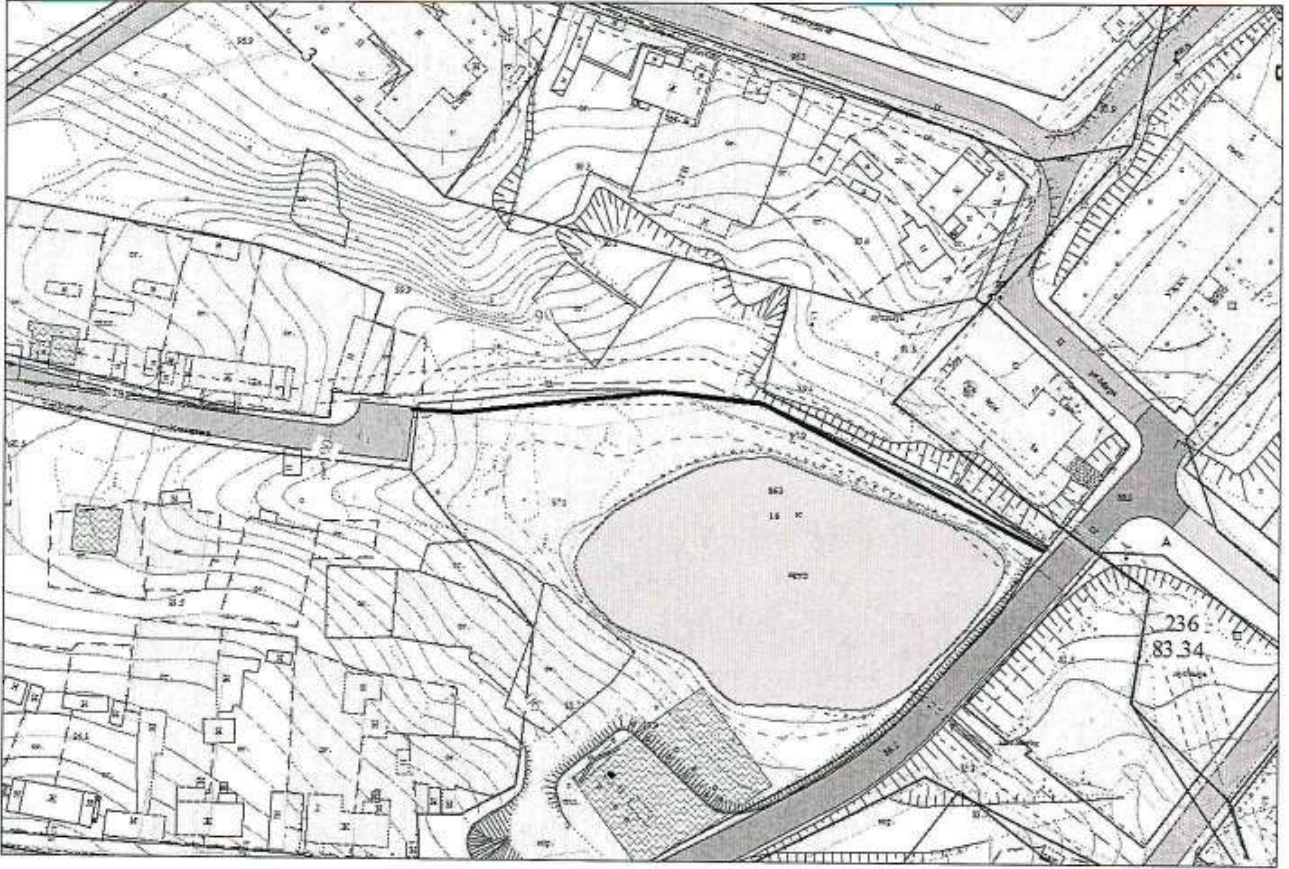
Приложение: Схема общественной территории с указанием ее размеров, границ, объектов благоустройства на 1 л. в 1 экз.

Дата проведения инвентаризации – « 16 » октября 20 17 г.

Члены инвентаризационной комиссии:

п/п	Фамилия, имя, отчество члена инвентаризационной комиссии	Подпись
1.	Балабанова Лариса Викторовна, председатель	
2.	Мальцева Оксана Анатольевна, заместитель председателя	
3.	Никитчук Татьяна Ивановна, секретарь	
4.	Жарких Оксана Леонидовна, член комиссии	
5.	Горина Валерия Андреевна, член комиссии	
6.	Захарова Наталия Алексеевна, член комиссии	
7.	Савинова Ирина Геннадьевна, член комиссии	
8.	Кузьмин Юрий Владимирович, член комиссии	

Схема общественной территории



Тротуар протяженностью 348 м

УТВЕРЖДАЮ
Глава сельского поселения Уньюган
"___" _____ 20__ год
подпись _____
М.П.

ПАСПОРТ
благоустройства общественной территории по состоянию на 16.10.2017
Тротуар

I. Общие сведения

п/п	Наименование показателя	Единица измерения	Значение показателя
1.	Адрес (местоположение) общественной территории	-	п.Уньюган, ул. Тюменская
2.	Кадастровый номер земельного участка (квартала)	-	86:07:0101004
3.	Численность населения, имеющего удобный пешеходный доступ к общественной территории	тыс. человек	0,544
4.	Общая площадь общественной территории	кв. метров	2279
5.	Оценка физического состояния общественной территории (благоустроенная (неблагоустроенная)		Частично благоустроенная

II. Характеристика физического состояния

п/п	Наименование показателя	Единица измерения	Значение показателя
1.	Наличие твердого покрытия, всего	кв. метров	2279
	в том числе:		
	твердого покрытия дорог	кв. метров	
	твердого покрытия проездов	кв. метров	
	твердого покрытия тротуаров	кв. метров	2279
2.	Наличие малых архитектурных форм и элементов благоустройства, всего	штук	39
	в том числе:		
	осветительных приборов	штук	36
	урн	штук	3
	скамеек	штук	
	декоративных скульптур	штук	
	иных элементов	штук	
	Наличие приспособлений для маломобильных групп	штук	-

3.	населения, всего		
	том числе:		
	опорных поручней	штук	
	пандусов	штук	
	съездов	штук	
4.	Потребность в ремонте твердого покрытия, всего	кв. метров	-
	в том числе:		
	твердого покрытия дорог	кв. метров	
	твердого покрытия проездов	кв. метров	
	твердого покрытия тротуаров	кв. метров	
5.	Потребность в установке малых архитектурных форм и элементов благоустройства, всего	штук	-
	в том числе:		
	осветительных приборов	штук	
	урн	штук	
	скамеек	штук	
	декоративных скульптур	штук	
	иных элементов	штук	
6.	Потребность в установке приспособлений для маломобильных групп населения, всего	штук	Согласно СНиП (35-01-2001)
	в том числе:		
	опорных поручней	штук	
	пандусов	штук	
	съездов	штук	Согласно СНиП (35-01-2001)

III. Иная учетная информация

п/п	Наименование показателя	Единица измерения	Значение показателя

Приложение: Схема общественной территории с указанием ее размеров, границ, объектов благоустройства на 1 л. в 1 экз.

Дата проведения инвентаризации – « 16 » октября 2017 г.

Члены инвентаризационной комиссии:

п/п	Фамилия, имя, отчество члена инвентаризационной комиссии	Подпись
1.	Балабанова Лариса Викторовна, председатель	
2.	Мальцева Оксана Анатольевна, заместитель председателя	
3.	Никитчук Татьяна Ивановна, секретарь	
4.	Жарких Оксана Леонидовна, член комиссии	
5.	Горина Валерия Андреевна, член комиссии	
6.	Захарова Наталия Алексеевна, член комиссии	
7.	Савинова Ирина Геннадьевна, член комиссии	
8.	Кузьмин Юрий Владимирович, член комиссии	

Схема общественной территории



Тротуар протяженностью 1519 м

УТВЕРЖДАЮ
Глава сельского поселения Уньюган
" " 20__ год
подпись _____
М.П

ПАСПОРТ
благоустройства общественной территории по состоянию на 16.10.2017
Тротуар

I. Общие сведения

п/п	Наименование показателя	Единица измерения	Значение показателя
1.	Адрес (местоположение) общественной территории	-	п.Уньюган, ул. 30 лет Победы
2.	Кадастровый номер земельного участка (квартала)	-	86:07:0101004
3.	Численность населения, имеющего удобный пешеходный доступ к общественной территории	тыс. человек	1,064
4.	Общая площадь общественной территории	кв. метров	1834
5.	Оценка физического состояния общественной территории (благоустроенная (неблагоустроенная)		Частично благоустроенная

II. Характеристика физического состояния

п/п	Наименование показателя	Единица измерения	Значение показателя
1.	Наличие твердого покрытия, всего	кв. метров	1834
	в том числе:		
	твердого покрытия дорог	кв. метров	
	твердого покрытия проездов	кв. метров	
	твердого покрытия тротуаров	кв. метров	1834
2.	Наличие малых архитектурных форм и элементов благоустройства, всего	штук	36
	в том числе:		
	осветительных приборов	штук	33
	урн	штук	3
	скамеек	штук	
	декоративных скульптур	штук	
	иных элементов	штук	
	Наличие приспособлений для маломобильных групп	штук	-

3.	населения, всего		
	том числе:		
	опорных поручней	штук	
	пандусов	штук	
	съездов	штук	
4.	Потребность в ремонте твердого покрытия, всего	кв. метров	-
	в том числе:		
	твердого покрытия дорог	кв. метров	
	твердого покрытия проездов	кв. метров	
	твердого покрытия тротуаров	кв. метров	
5.	Потребность в установке малых архитектурных форм и элементов благоустройства, всего	штук	-
	в том числе:		
	осветительных приборов	штук	
	урн	штук	
	скамеек	штук	
	декоративных скульптур	штук	
	иных элементов	штук	
6.	Потребность в установке приспособлений для маломобильных групп населения, всего	штук	Согласно СНиП (35-01-2001)
	в том числе:		
	опорных поручней	штук	
	пандусов	штук	
	съездов	штук	Согласно СНиП (35-01-2001)

III. Иная учетная информация

п/п	Наименование показателя	Единица измерения	Значение показателя

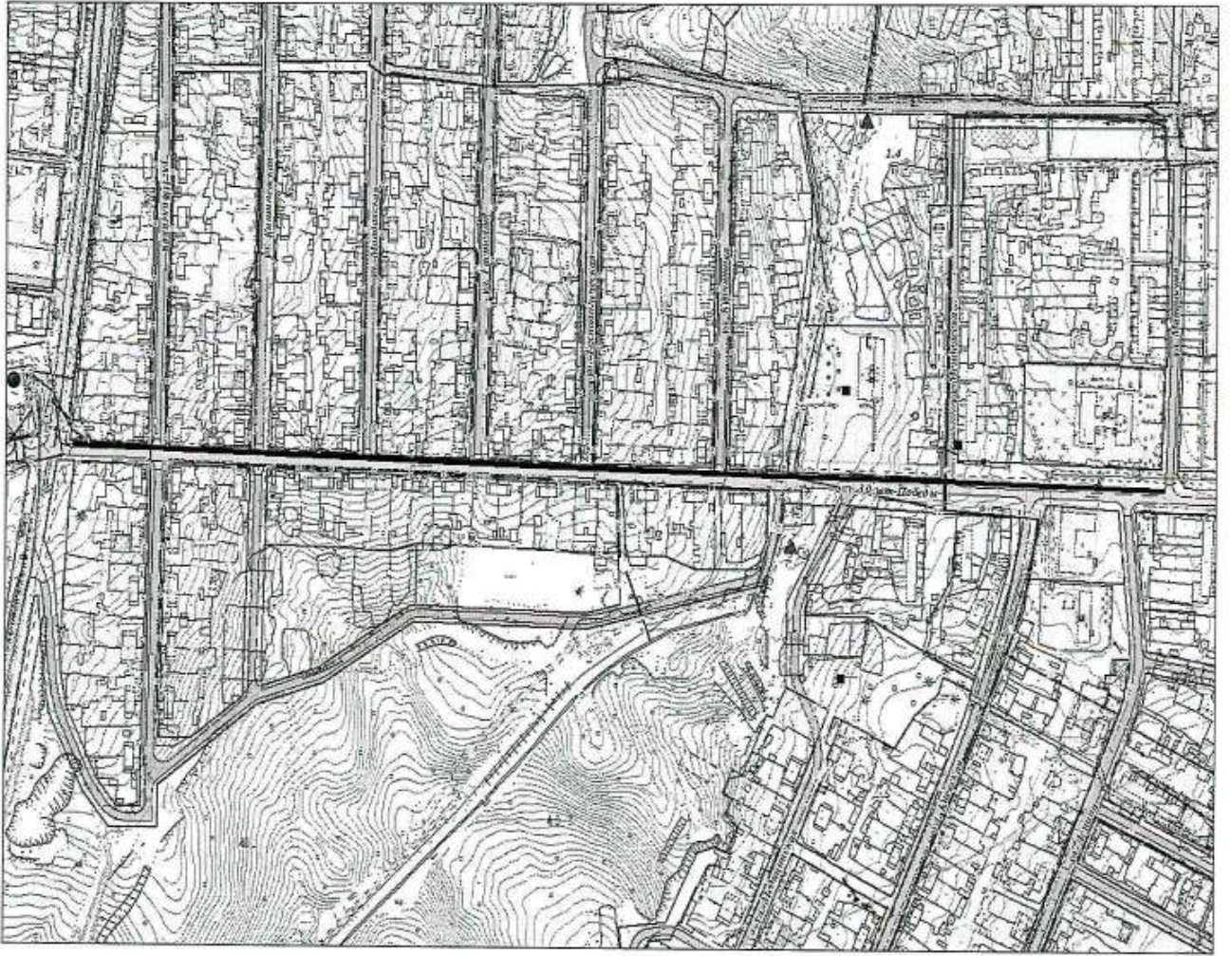
Приложение: Схема общественной территории с указанием ее размеров, границ, объектов благоустройства на 1 л. в 1 экз.

Дата проведения инвентаризации – « 16 » октября 20 17 г.

Члены инвентаризационной комиссии:

п/п	Фамилия, имя, отчество члена инвентаризационной комиссии	Подпись
1.	Балабанова Лариса Викторовна, председатель	
2.	Мальцева Оксана Анатольевна, заместитель председателя	
3.	Никитчук Татьяна Ивановна, секретарь	
4.	Жарких Оксана Леонидовна, член комиссии	
5.	Горина Валерия Андреевна, член комиссии	
6.	Захарова Наталия Алексеевна, член комиссии	
7.	Савинова Ирина Геннадьевна, член комиссии	
8.	Кузьмин Юрий Владимирович, член комиссии	

Схема общественной территории



Тротуар протяженностью 1223 м

ПАСПОРТ
благоустройства общественной территории по состоянию на 11.10.2017
Стоянка автотранспорта

I. Общие сведения

п/п	Наименование показателя	Единица измерения	Значение показателя
1.	Адрес (местоположение) общественной территории	-	п.Уньюган, ул.Альшевского, д.1Б
2.	Кадастровый номер земельного участка (квартала)	-	86:07:0101004
3.	Численность населения, имеющего удобный пешеходный доступ к общественной территории	тыс. человек	0,331
4.	Общая площадь общественной территории	кв. метров	570(40 м/мест)
5.	Оценка физического состояния общественной территории (благоустроенная (неблагоустроенная)		благоустроенная

II. Характеристика физического состояния

п/п	Наименование показателя	Единица измерения	Значение показателя
1.	Наличие твердого покрытия, всего	кв. метров	790
	в том числе:		
	твердого покрытия дорог	кв. метров	
	твердого покрытия проездов	кв. метров	220
	твердого покрытия тротуаров	кв. метров	
2.	Наличие малых архитектурных форм и элементов благоустройства, всего	штук	2
	в том числе:		
	осветительных приборов	штук	2
	урн	штук	
	скамеек	штук	
	декоративных скульптур	штук	
	иных элементов	штук	
	Наличие приспособлений для маломобильных групп	штук	-

3.	населения, всего		
	том числе:		
	опорных поручней	штук	
	пандусов	штук	
	съездов	штук	
4.	Потребность в ремонте твердого покрытия, всего	кв. метров	-
	в том числе:		
	твердого покрытия дорог	кв. метров	
	твердого покрытия проездов	кв. метров	
	твердого покрытия тротуаров	кв. метров	
5.	Потребность в установке малых архитектурных форм и элементов благоустройства, всего	штук	-
	в том числе:		
	осветительных приборов	штук	
	урн	штук	
	скамеек	штук	
	декоративных скульптур	штук	
	иных элементов	штук	
6.	Потребность в установке приспособлений для маломобильных групп населения, всего	штук	2(м/мест)
	в том числе:		
	опорных поручней	штук	
	пандусов	штук	
	съездов	штук	

III. Иная учетная информация

п/п	Наименование показателя	Единица измерения	Значение показателя

Приложение: Схема общественной территории с указанием ее размеров, границ, объектов благоустройства на 1 л. в 1 экз.

Дата проведения инвентаризации – « 11 » октября 2017 г.

Члены инвентаризационной комиссии:

п/п	Фамилия, имя, отчество члена инвентаризационной комиссии	Подпись
1.	Балабанова Лариса Викторовна, председатель	
2.	Мальцева Оксана Анатольевна, заместитель председателя	
3.	Никитчук Татьяна Ивановна, секретарь	
4.	Жарких Оксана Леонидовна, член комиссии	
5.	Горина Валерия Андреевна, член комиссии	
6.	Захарова Наталия Алексеевна, член комиссии	
7.	Савинова Ирина Геннадьевна, член комиссии	
8.	Кузьмин Юрий Владимирович, член комиссии	

Схема общественной территории



УТВЕРЖДАЮ
 Глава сельского поселения Уньюган
 " " _____ 20__ год
 подпись _____
 М.П.

ПАСПОРТ
 благоустройства общественной территории по состоянию на 11.10.2017
 Стоянка автотранспорта

I. Общие сведения

п/п	Наименование показателя	Единица измерения	Значение показателя
1.	Адрес (местоположение) общественной территории	-	п.Уньюган, ул.Школьная
2.	Кадастровый номер земельного участка (квартала)	-	86:07:0101004:122
3.	Численность населения, имеющего удобный пешеходный доступ к общественной территории	тыс. человек	0,5
4.	Общая площадь общественной территории	кв. метров	170(12м/мест)
5.	Оценка физического состояния общественной территории (благоустроенная (неблагоустроенная))		благоустроенная

II. Характеристика физического состояния

п/п	Наименование показателя	Единица измерения	Значение показателя
1.	Наличие твердого покрытия, всего	кв. метров	170
	в том числе:		
	твердого покрытия дорог	кв. метров	
	твердого покрытия проездов	кв. метров	
	твердого покрытия тротуаров	кв. метров	
2.	Наличие малых архитектурных форм и элементов благоустройства, всего	штук	
	в том числе:		2
	осветительных приборов	штук	2
	урн	штук	
	скамеек	штук	
	декоративных скульптур	штук	
	иных элементов	штук	
	Наличие приспособлений для маломобильных групп	штук	-

3.	населения, всего		
	том числе:		
	опорных поручней	штук	
	пандусов	штук	
	съездов	штук	
4.	Потребность в ремонте твердого покрытия, всего	кв. метров	-
	в том числе:		
	твердого покрытия дорог	кв. метров	
	твердого покрытия проездов	кв. метров	
	твердого покрытия тротуаров	кв. метров	
5.	Потребность в установке малых архитектурных форм и элементов благоустройства, всего	штук	-
	в том числе:		
	осветительных приборов	штук	
	урн	штук	
	скамеек	штук	
	декоративных скульптур	штук	
	иных элементов	штук	
6.	Потребность в установке приспособлений для маломобильных групп населения, всего	штук	2(м/мест)
	в том числе:		
	опорных поручней	штук	
	пандусов	штук	
	съездов	штук	

III. Иная учетная информация

п/п	Наименование показателя	Единица измерения	Значение показателя

Приложение: Схема общественной территории с указанием ее размеров, границ, объектов благоустройства на 1 л. в 1 экз.

Дата проведения инвентаризации – « 11 » октября 2017 г.

Члены инвентаризационной комиссии:

п/п	Фамилия, имя, отчество члена инвентаризационной комиссии	Подпись
1.	Балабанова Лариса Викторовна, председатель	
2.	Мальцева Оксана Анатольевна, заместитель председателя	
3.	Никитчук Татьяна Ивановна, секретарь	
4.	Жарких Оксана Леонидовна, член комиссии	
5.	Горина Валерия Андреевна, член комиссии	
6.	Захарова Наталия Алексеевна, член комиссии	
7.	Савинова Ирина Геннадьевна, член комиссии	
8.	Кузьмин Юрий Владимирович, член комиссии	

Схема общественной территории



УТВЕРЖДАЮ
 Глава сельского поселения Уньюган
 "___" _____ 20__ год
 подпись _____
 М.П.

ПАСПОРТ
 благоустройства общественной территории по состоянию на 13.10.2017
 Площадка для сбор ТБО

I. Общие сведения

п/п	Наименование показателя	Единица измерения	Значение показателя
1.	Адрес (местоположение) общественной территории	-	п. Уньюган, мкр. 40 лет Победы, д.28-32
2.	Кадастровый номер земельного участка (квартала)	-	86:07:0101004
3.	Численность населения, имеющего удобный пешеходный доступ к общественной территории	тыс. человек	0,204
4.	Общая площадь общественной территории	кв. метров	200
5.	Оценка физического состояния общественной территории (благоустроенная (неблагоустроенная))		Частично благоустроенная

II. Характеристика физического состояния

п/п	Наименование показателя	Единица измерения	Значение показателя
1.	Наличие твердого покрытия, всего	кв. метров	580
	в том числе:		
	твердого покрытия дорог	кв. метров	380
	твердого покрытия проездов	кв. метров	
	твердого покрытия тротуаров	кв. метров	
2.	Наличие малых архитектурных форм и элементов благоустройства, всего	штук	17
	в том числе:		
	осветительных приборов	штук	2
	урн	штук	
	скамеек	штук	
	декоративных скульптур	штук	
	иных элементов	штук	15 (контейнер)
	Наличие приспособлений для маломобильных групп	штук	-

3.	населения, всего		
	том числе:		
	опорных поручней	штук	
	пандусов	штук	
	съездов	штук	
4.	Потребность в ремонте твердого покрытия, всего	кв. метров	200
	в том числе:		
	твердого покрытия дорог	кв. метров	
	твердого покрытия проездов	кв. метров	
	твердого покрытия тротуаров	кв. метров	
5.	Потребность в установке малых архитектурных форм и элементов благоустройства, всего	штук	Согласно проекту
	в том числе:		
	осветительных приборов	штук	
	урн	штук	
	скамеек	штук	
	декоративных скульптур	штук	
	иных элементов	штук	
6.	Потребность в установке приспособлений для маломобильных групп населения, всего	штук	-
	в том числе:		
	опорных поручней	штук	
	пандусов	штук	
	съездов	штук	

III. Иная учетная информация

п/п	Наименование показателя	Единица измерения	Значение показателя
1.	Устройство контейнерной площадки для сбора (в т.ч. раздельного сбор) ТБО		Согласно проекту

Приложение: Схема общественной территории с указанием ее размеров, границ, объектов благоустройства на ___ л. в 1 экз.

Дата проведения инвентаризации – « 13 » октября 20 17 г.

Члены инвентаризационной комиссии:

п/п	Фамилия, имя, отчество члена инвентаризационной комиссии	Подпись
1.	Балабанова Лариса Викторовна, председатель	
2.	Мальцева Оксана Анатольевна, заместитель председателя	
3.	Никитчук Татьяна Ивановна, секретарь	
4.	Жарких Оксана Леонидовна, член комиссии	
5.	Горина Валерия Андреевна, член комиссии	
6.	Захарова Наталия Алексеевна, член комиссии	
7.	Савинова Ирина Геннадьевна, член комиссии	
8.	Кузьмин Юрий Владимирович, член комиссии	

УТВЕРЖДАЮ
Глава сельского поселения Уньюган
"___" _____ 20__ год
подпись _____
М.П.

ПАСПОРТ
благоустройства общественной территории по состоянию на 03.10.2017
Спортивный комплекс №1

I. Общие сведения

п/п	Наименование показателя	Единица измерения	Значение показателя
1.	Адрес (местоположение) общественной территории	-	п.Уньюган, ул. 30 лет Победы, д.14
2.	Кадастровый номер земельного участка (квартала)	-	86:07:0101004:168
3.	Численность населения, имеющего удобный пешеходный доступ к общественной территории	тыс. человек	0,680
4.	Общая площадь общественной территории	кв. метров	162
5.	Оценка физического состояния общественной территории (благоустроенная (неблагоустроенная)		Частично благоустроенная

II. Характеристика физического состояния

п/п	Наименование показателя	Единица измерения	Значение показателя
1.	Наличие твердого покрытия, всего	кв. метров	
	в том числе:		
	твердого покрытия дорог	кв. метров	
	твердого покрытия проездов	кв. метров	
	твердого покрытия тротуаров	кв. метров	
2.	Наличие малых архитектурных форм и элементов благоустройства, всего	штук	9
	в том числе:		
	осветительных приборов	штук	3
	урн	штук	-
	скамеек	штук	-
	декоративных скульптур	штук	-
	иных элементов	штук	6
	Наличие приспособлений для маломобильных групп	штук	-

3.	населения, всего		
	том числе:		
	опорных поручней	штук	
	пандусов	штук	
	съездов	штук	
4.	Потребность в ремонте твердого покрытия, всего	кв. метров	-
	в том числе:		
	твердого покрытия дорог	кв. метров	
	твердого покрытия проездов	кв. метров	
	твердого покрытия тротуаров	кв. метров	
5.	Потребность в установке малых архитектурных форм и элементов благоустройства, всего	штук	Согласно СНиП (23-05-95)
	в том числе:		
	осветительных приборов	штук	Согласно СНиП (23-05-95)
	урн	штук	
	скамеек	штук	
	декоративных скульптур	штук	
	иных элементов	штук	
6.	Потребность в установке приспособлений для маломобильных групп населения, всего	штук	Согласно проекту
	в том числе:		
	опорных поручней	штук	
	пандусов	штук	
	съездов	штук	Согласно проекту

III. Иная учетная информация

п/п	Наименование показателя	Единица измерения	Значение показателя

Приложение: Схема общественной территории с указанием ее размеров, границ, объектов благоустройства на 1 л. в 1 экз.

Дата проведения инвентаризации – « 03 » октября 20 17 г.


Члены инвентаризационной комиссии:

п/п	Фамилия, имя, отчество члена инвентаризационной комиссии	Подпись
1.	Балабанова Лариса Викторовна, председатель	
2.	Мальцева Оксана Анатольевна, заместитель председателя	
3.	Никитчук Татьяна Ивановна, секретарь	
4.	Жарких Оксана Леонидовна, член комиссии	
5.	Горина Валерия Андреевна, член комиссии	
6.	Захарова Наталия Алексеевна, член комиссии	
7.	Савинова Ирина Геннадьевна, член комиссии	
8.	Кузьмин Юрий Владимирович, член комиссии	

Схема общественной территории

12 м

13,5 м



1. Брусья разнo уровневые
2. Турниковый комплекс: рукоход разнo уровневый, турниковая конструкция «квадрат»
3. Мини-комплекс: рукоход-змейка, шведская стенка, турниковая конструкция «квадрат»
4. Скамейка для отжиманий в стойке на руках
5. Брусья классические



УТВЕРЖДАЮ
Глава сельского поселения Уньюган
"___" _____ 20__ год
подпись _____
М.П.

ПАСПОРТ
благоустройства общественной территории по состоянию на 03.10.2017
Детская дворовая площадка

I. Общие сведения

п/п	Наименование показателя	Единица измерения	Значение показателя
1.	Адрес (местоположение) общественной территории	-	п.Уньюган, ул. 30 лет Победы, д.14, соор.3
2.	Кадастровый номер земельного участка (квартала)	-	86:07:0101004:168
3.	Численность населения, имеющего удобный пешеходный доступ к общественной территории	тыс. человек	0,680
4.	Общая площадь общественной территории	кв. метров	392,6
5.	Оценка физического состояния общественной территории (благоустроенная (неблагоустроенная))		Частично благоустроенная

II. Характеристика физического состояния

п/п	Наименование показателя	Единица измерения	Значение показателя
1.	Наличие твердого покрытия, всего	кв. метров	
	в том числе:		
	твердого покрытия дорог	кв. метров	
	твердого покрытия проездов	кв. метров	
	твердого покрытия тротуаров	кв. метров	
2.	Наличие малых архитектурных форм и элементов благоустройства, всего	штук	14
	в том числе:		
	осветительных приборов	штук	3
	урн	штук	2
	скамеек	штук	2
	декоративных скульптур	штук	-
	иных элементов	штук	7
	Наличие приспособлений для маломобильных групп	штук	-

3.	населения, всего		
	том числе:		
	опорных поручней	штук	
	пандусов	штук	
	съездов	штук	
4.	Потребность в ремонте твердого покрытия, всего	кв. метров	-
	в том числе:		
	твердого покрытия дорог	кв. метров	
	твердого покрытия проездов	кв. метров	
	твердого покрытия тротуаров	кв. метров	
5.	Потребность в установке малых архитектурных форм и элементов благоустройства, всего	штук	Согласно СНиП (23-05-95)
	в том числе:		
	осветительных приборов	штук	Согласно СНиП (23-05-95)
	урн	штук	
	скамеек	штук	
	декоративных скульптур	штук	
	иных элементов	штук	
6.	Потребность в установке приспособлений для маломобильных групп населения, всего	штук	-
	в том числе:		
	опорных поручней	штук	
	пандусов	штук	
	съездов	штук	

III. Иная учетная информация

п/п	Наименование показателя	Единица измерения	Значение показателя

Приложение: Схема общественной территории с указанием ее размеров, границ, объектов благоустройства на 3 л. в 1 экз.

Дата проведения инвентаризации – « 03 » октября 20 17 г.

Члены инвентаризационной комиссии:

п/п	Фамилия, имя, отчество члена инвентаризационной комиссии	Подпись
1.	Балабанова Лариса Викторовна, председатель	
2.	Мальцева Оксана Анатольевна, заместитель председателя	
3.	Никитчук Татьяна Ивановна, секретарь	
4.	Жарких Оксана Леонидовна, член комиссии	
5.	Горина Валерия Андреевна, член комиссии	
6.	Захарова Наталия Алексеевна, член комиссии	
7.	Савинова Ирина Геннадьевна, член комиссии	
8.	Кузьмин Юрий Владимирович, член комиссии	


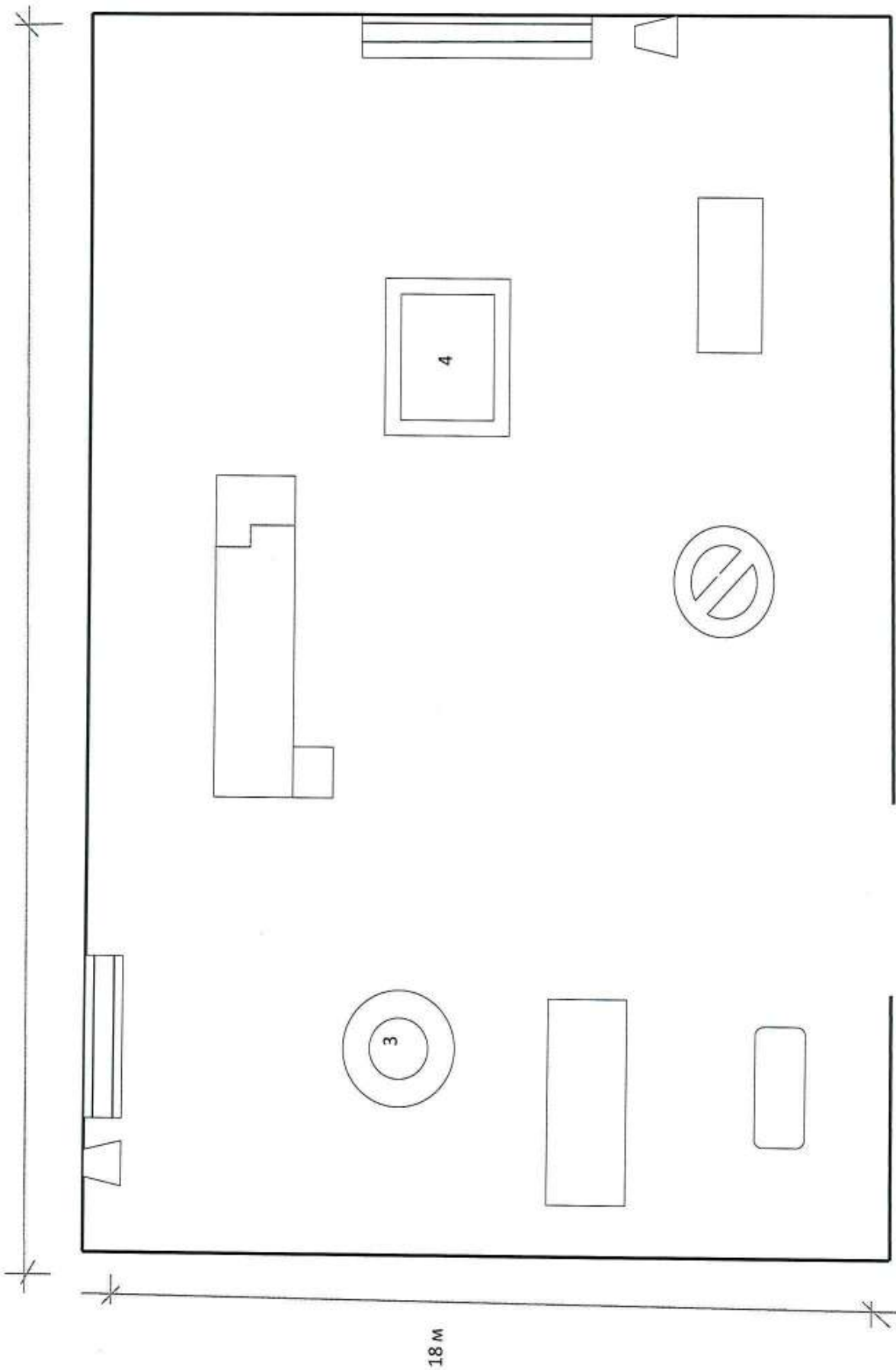


Схема общественной территории

21,8 м



Условные обозначения:

1. Беседка
2. Лаз «Вертолёт»
3. Карусель
4. Песочница
5. Качели
6. Детский игровой комплекс
7. Скамья
8. Урна

ПАСПОРТ
благоустройства общественной территории по состоянию на 03.10.2017
Многофункциональная спортивная площадка

I. Общие сведения

п/п	Наименование показателя	Единица измерения	Значение показателя
1.	Адрес (местоположение) общественной территории	-	п.Уньюган, ул. 30 лет Победы, д.14, соор.2
2.	Кадастровый номер земельного участка (квартала)	-	86:07:0101004:168
3.	Численность населения, имеющего удобный пешеходный доступ к общественной территории	тыс. человек	0,680
4.	Общая площадь общественной территории	кв. метров	456,6
5.	Оценка физического состояния общественной территории (благоустроенная (неблагоустроенная)		Частично благоустроенная

II. Характеристика физического состояния

п/п	Наименование показателя	Единица измерения	Значение показателя
1.	Наличие твердого покрытия, всего	кв. метров	456,6
	в том числе:		
	твердого покрытия дорог	кв. метров	
	твердого покрытия проездов	кв. метров	
	твердого покрытия тротуаров	кв. метров	
2.	Наличие малых архитектурных форм и элементов благоустройства, всего	штук	9
	в том числе:		
	осветительных приборов	штук	3
	урн	штук	-
	скамеек	штук	-
	декоративных скульптур	штук	-
	иных элементов	штук	6

3.	Наличие приспособлений для маломобильных групп населения, всего	штук	-
	том числе:		
	опорных поручней	штук	
	пандусов	штук	
	съездов	штук	
4.	Потребность в ремонте твердого покрытия, всего	кв. метров	456,6
	в том числе:		
	твердого покрытия дорог	кв. метров	
	твердого покрытия проездов	кв. метров	
	твердого покрытия тротуаров	кв. метров	
5.	Потребность в установке малых архитектурных форм и элементов благоустройства, всего	штук	Согласно СНиП (23-05-95)
	в том числе:		
	осветительных приборов	штук	Согласно СНиП (23-05-95)
	урн	штук	
	скамеек	штук	
	декоративных скульптур	штук	
	иных элементов	штук	
6.	Потребность в установке приспособлений для маломобильных групп населения, всего	штук	3
	в том числе:		
	опорных поручней	штук	2
	пандусов	штук	1
	съездов	штук	

III. Иная учетная информация

п/п	Наименование показателя	Единица измерения	Значение показателя
1.	Потребность в обустройстве искусственного покрытия	кв. метров	456,6

Приложение: Схема общественной территории с указанием ее размеров, границ, объектов благоустройства на 1 л. в 1 экз.

Дата проведения инвентаризации – « 03 » октября 20 17 г.

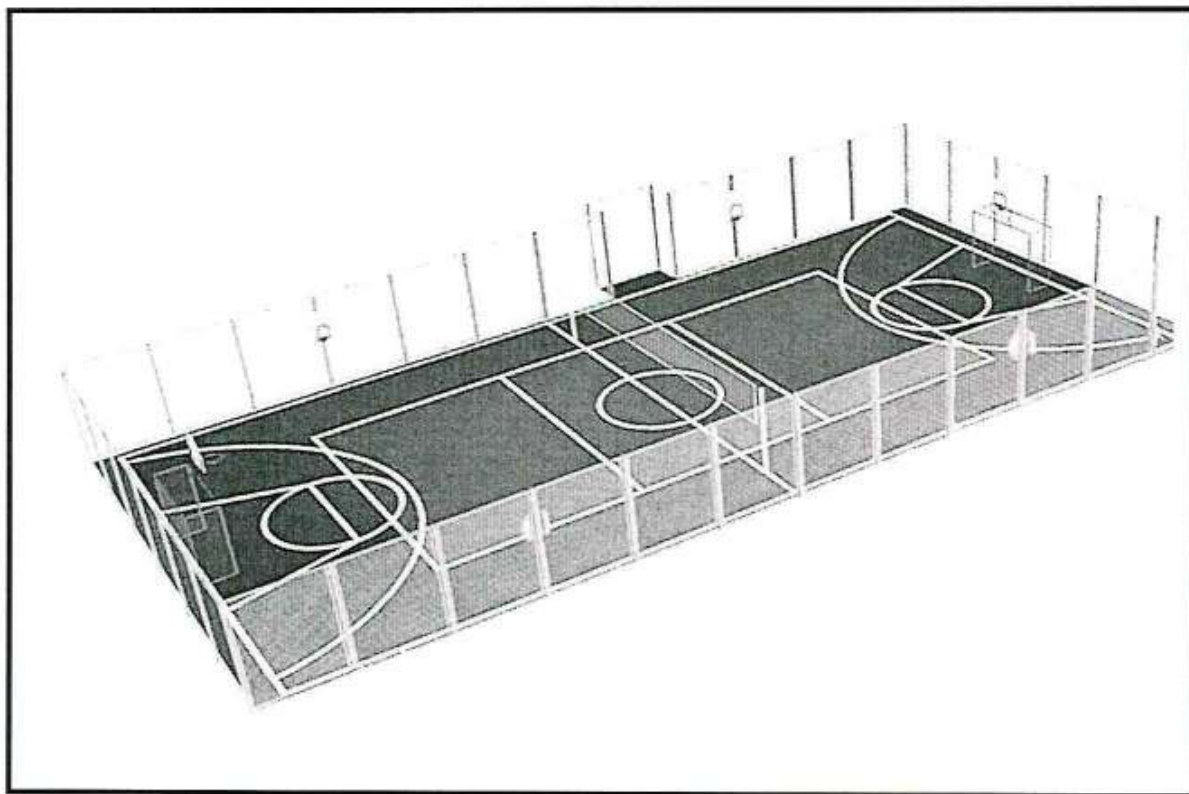
Члены инвентаризационной комиссии:

п/п	Фамилия, имя, отчество члена инвентаризационной комиссии	Подпись
1.	Балабанова Лариса Викторовна, председатель	
2.	Мальцева Оксана Анатольевна, заместитель председателя	
3.	Никитчук Татьяна Ивановна, секретарь	
4.	Жарких Оксана Леонидовна, член комиссии	
5.	Горина Валерия Андреевна, член комиссии	
6.	Захарова Наталия Алексеевна, член комиссии	
7.	Савинова Ирина Геннадьевна, член комиссии	
8.	Кузьмин Юрий Владимирович, член комиссии	

Схема общественной территории

30 м

15,22м



- 1.Мини-футбольные ворота
- 2.Волейбольный комплекс
- 3.Теннисный комплекс
- 4.Баскетбольный мобильный щит

УТВЕРЖДАЮ
Глава сельского поселения Уньюган
"___" _____ 20__ год
подпись _____
М.П.

ПАСПОРТ
благоустройства общественной территории по состоянию на 09.10.2017
Обелиск Славы

I. Общие сведения

п/п	Наименование показателя	Единица измерения	Значение показателя
1.	Адрес (местоположение) общественной территории	-	п. Уньюган, ул. Кирова, д.2а
2.	Кадастровый номер земельного участка (квартала)	-	86:07:0101004:372; 86:07:0101004:5957
3.	Численность населения, имеющего удобный пешеходный доступ к общественной территории	тыс. человек	5,5
4.	Общая площадь общественной территории	кв. метров	4600
5.	Оценка физического состояния общественной территории (благоустроенная (неблагоустроенная)		благоустроенная

II. Характеристика физического состояния

п/п	Наименование показателя	Единица измерения	Значение показателя
1.	Наличие твердого покрытия, всего	кв. метров	1157,5
	в том числе:		
	твердого покрытия дорог	кв. метров	
	твердого покрытия проездов	кв. метров	
	твердого покрытия тротуаров	кв. метров	34,5
2.	Наличие малых архитектурных форм и элементов благоустройства, всего	штук	30
	в том числе:		
	осветительных приборов	штук	8
	урн	штук	7
	скамеек	штук	10
	декоративных скульптур	штук	2
	иных элементов	штук	3
	Наличие приспособлений для маломобильных групп	штук	3

3.	населения, всего		
	том числе:		
	опорных поручней	штук	2
	пандусов	штук	
	съездов	штук	1
4.	Потребность в ремонте твердого покрытия, всего	кв. метров	-
	в том числе:		
	твердого покрытия дорог	кв. метров	
	твердого покрытия проездов	кв. метров	
	твердого покрытия тротуаров	кв. метров	
5.	Потребность в установке малых архитектурных форм и элементов благоустройства, всего	штук	-
	в том числе:		
	осветительных приборов	штук	
	урн	штук	
	скамеек	штук	
	декоративных скульптур	штук	
	иных элементов	штук	
6.	Потребность в установке приспособлений для маломобильных групп населения, всего	штук	-
	в том числе:		
	опорных поручней	штук	
	пандусов	штук	
	съездов	штук	

III. Иная учетная информация

п/п	Наименование показателя	Единица измерения	Значение показателя
1.	Содержание и текущий ремонт памятника воинам ВОВ	шт	1

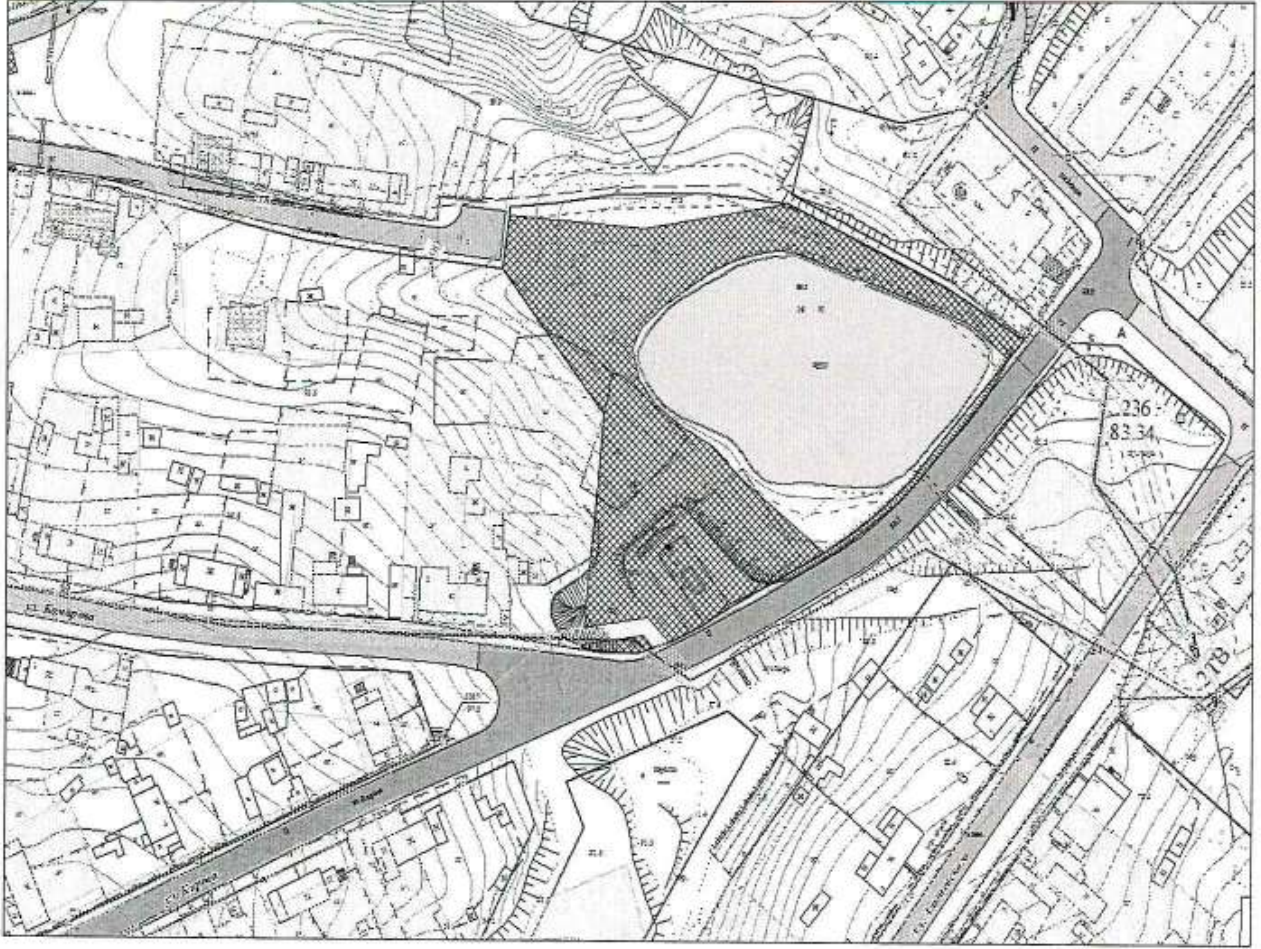
Приложение: Схема общественной территории с указанием ее размеров, границ, объектов благоустройства на 1 л. в 1 экз.

Дата проведения инвентаризации – « 09 » октября 20 17 г.

Члены инвентаризационной комиссии:

п/п	Фамилия, имя, отчество члена инвентаризационной комиссии	Подпись
1.	Балабанова Лариса Викторовна, председатель	
2.	Мальцева Оксана Анатольевна, заместитель председателя	
3.	Никитчук Татьяна Ивановна, секретарь	
4.	Жарких Оксана Леонидовна, член комиссии	
5.	Горина Валерия Андреевна, член комиссии	
6.	Захарова Наталия Алексеевна, член комиссии	
7.	Савинова Ирина Геннадьевна, член комиссии	
8.	Кузьмин Юрий Владимирович, член комиссии	

Схема общественной территории



УТВЕРЖДАЮ
Глава сельского поселения Уньюган
"___" _____ 20__ год
подпись _____
М.П

ПАСПОРТ
благоустройства общественной территории по состоянию на 09.10.2017
Универсальная детская дворовая площадка

I. Общие сведения

п/п	Наименование показателя	Единица измерения	Значение показателя
1.	Адрес (местоположение) общественной территории	-	п.Уньюган, ул. Газпромовская, д.20А
2.	Кадастровый номер земельного участка (квартала)	-	86:07:0101004:2025
3.	Численность населения, имеющего удобный пешеходный доступ к общественной территории	тыс. человек	2,5
4.	Общая площадь общественной территории	кв. метров	2153
5.	Оценка физического состояния общественной территории (благоустроенная (неблагоустроенная))		благоустроенная

II. Характеристика физического состояния

п/п	Наименование показателя	Единица измерения	Значение показателя
1.	Наличие твердого покрытия, всего	кв. метров	1456
	в том числе:		
	твердого покрытия дорог	кв. метров	
	твердого покрытия проездов	кв. метров	
	твердого покрытия тротуаров	кв. метров	
2.	Наличие малых архитектурных форм и элементов благоустройства, всего	штук	34
	в том числе:		
	осветительных приборов	штук	28
	урн	штук	1
	скамеек	штук	3
	декоративных скульптур	штук	-
	иных элементов	штук	2
	Наличие приспособлений для маломобильных групп	штук	-

3.	населения, всего		
	том числе:		
	опорных поручней	штук	
	пандусов	штук	
	съездов	штук	
4.	Потребность в ремонте твердого покрытия, всего	кв. метров	-
	в том числе:		
	твердого покрытия дорог	кв. метров	
	твердого покрытия проездов	кв. метров	
	твердого покрытия тротуаров	кв. метров	
5.	Потребность в установке малых архитектурных форм и элементов благоустройства, всего	штук	-
	в том числе:		
	осветительных приборов	штук	
	урн	штук	
	скамеек	штук	
	декоративных скульптур	штук	
	иных элементов	штук	
6.	Потребность в установке приспособлений для маломобильных групп населения, всего	штук	-
	в том числе:		
	опорных поручней	штук	
	пандусов	штук	
	съездов	штук	

III. Иная учетная информация

п/п	Наименование показателя	Единица измерения	Значение показателя

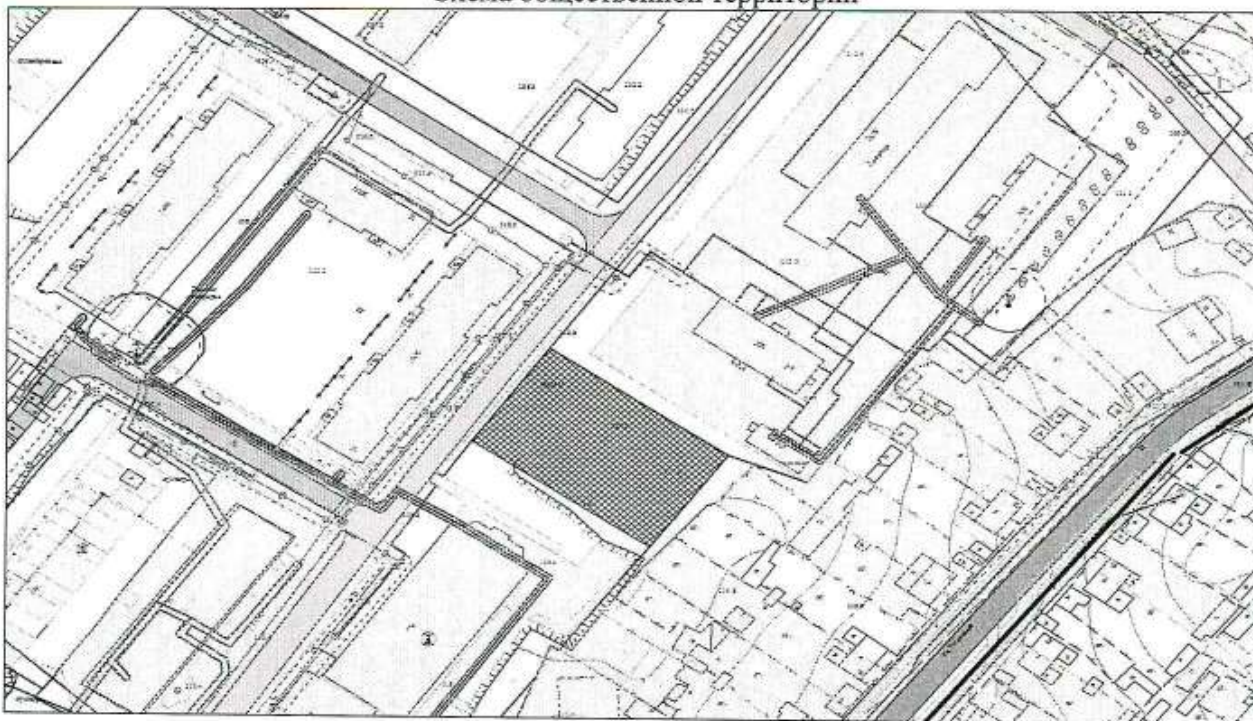
Приложение: Схема общественной территории с указанием ее размеров, границ, объектов благоустройства на 1 л. в 1 экз.

Дата проведения инвентаризации – « 09 » октября 2017 г.

Члены инвентаризационной комиссии:

п/п	Фамилия, имя, отчество члена инвентаризационной комиссии	Подпись
1.	Балабанова Лариса Викторовна, председатель	
2.	Мальцева Оксана Анатольевна, заместитель председателя	
3.	Никитчук Татьяна Ивановна, секретарь	
4.	Жарких Оксана Леонидовна, член комиссии	
5.	Горина Валерия Андреевна, член комиссии	
6.	Захарова Наталия Алексеевна, член комиссии	
7.	Савинова Ирина Геннадьевна, член комиссии	
8.	Кузьмин Юрий Владимирович, член комиссии	

Схема общественной территории



УТВЕРЖДАЮ
Глава сельского поселения Уньюган
"___" _____ 20__ год
подпись _____
М.П.

ПАСПОРТ
благоустройства общественной территории по состоянию на 09.10.2017
Парк Выпускников

I. Общие сведения

п/п	Наименование показателя	Единица измерения	Значение показателя
1.	Адрес (местоположение) общественной территории	-	п. Уньюган, ул. Мира, соор. 1
2.	Кадастровый номер земельного участка (квартала)	-	86:07:0101004:2046
3.	Численность населения, имеющего удобный пешеходный доступ к общественной территории	тыс. человек	5,4
4.	Общая площадь общественной территории	кв. метров	5144
5.	Оценка физического состояния общественной территории (благоустроенная (неблагоустроенная))		неблагоустроенная

II. Характеристика физического состояния

п/п	Наименование показателя	Единица измерения	Значение показателя
1.	Наличие твердого покрытия, всего	кв. метров	336
	в том числе:		
	твердого покрытия дорог	кв. метров	
	твердого покрытия проездов	кв. метров	
	твердого покрытия тротуаров	кв. метров	336
2.	Наличие малых архитектурных форм и элементов благоустройства, всего	штук	21
	в том числе:		
	осветительных приборов	штук	12
	урн	штук	-
	скамеек	штук	8
	декоративных скульптур	штук	1
	иных элементов	штук	
	Наличие приспособлений для маломобильных групп	штук	-

3.	населения, всего		
	том числе:		
	опорных поручней	штук	
	пандусов	штук	
	съездов	штук	
4.	Потребность в ремонте твердого покрытия, всего	кв. метров	
	в том числе:		
	твердого покрытия дорог	кв. метров	
	твердого покрытия проездов	кв. метров	
	твердого покрытия тротуаров	кв. метров	336
5.	Потребность в установке малых архитектурных форм и элементов благоустройства, всего	штук	Согласно дизайн-проекту
	в том числе:		
	осветительных приборов	штук	
	урн	штук	
	скамеек	штук	
	декоративных скульптур	штук	
	иных элементов	штук	
6.	Потребность в установке приспособлений для маломобильных групп населения, всего	штук	-
	в том числе:		
	опорных поручней	штук	
	пандусов	штук	
	съездов	штук	

III. Иная учетная информация

п/п	Наименование показателя	Единица измерения	Значение показателя
1.	Ремонт ограждения	метров	125
2.	Устройство новых дорожек	метров	336
3.	Озеленение территории	кв.метров	5144

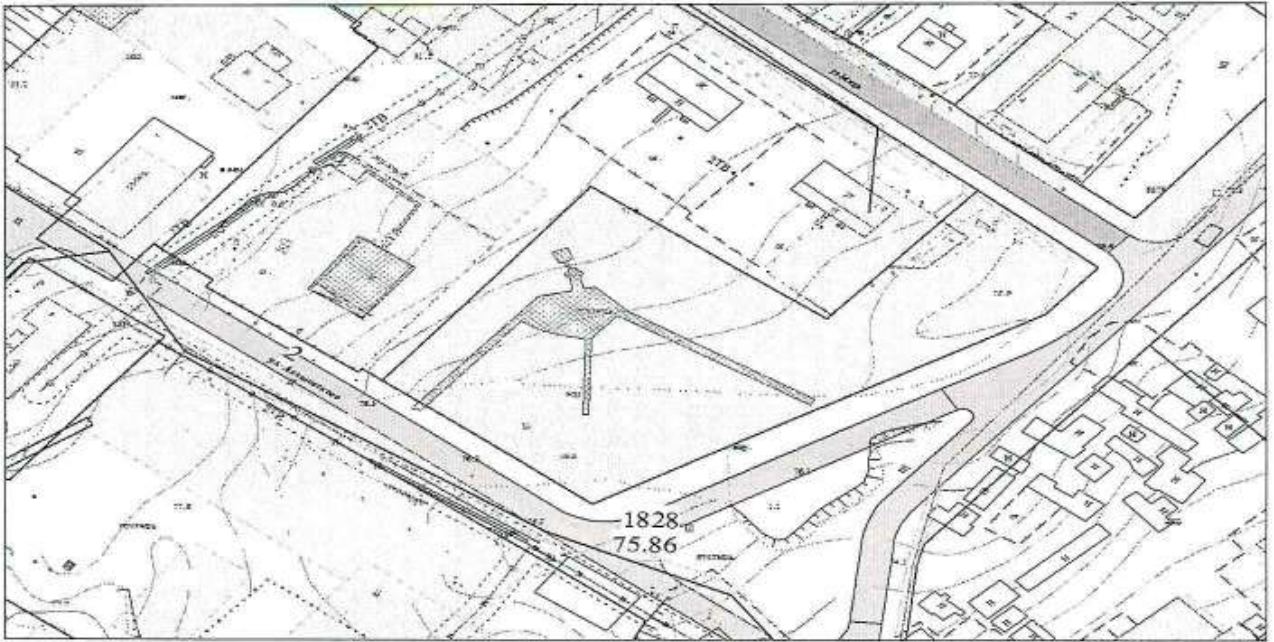
Приложение: Схема общественной территории с указанием ее размеров, границ, объектов благоустройства на 1 л. в 1 экз.

Дата проведения инвентаризации – « 09 » октября 20 17 г.

Члены инвентаризационной комиссии:

п/п	Фамилия, имя, отчество члена инвентаризационной комиссии	Подпись
1.	Балабанова Лариса Викторовна, председатель	
2.	Мальцева Оксана Анатольевна, заместитель председателя	
3.	Никитчук Татьяна Ивановна, секретарь	
4.	Жарких Оксана Леонидовна, член комиссии	
5.	Горина Валерия Андреевна, член комиссии	
6.	Захарова Наталия Алексеевна, член комиссии	
7.	Савинова Ирина Геннадьевна, член комиссии	
8.	Кузьмин Юрий Владимирович, член комиссии	

Схема общественной территории



УТВЕРЖДАЮ
 Глава сельского поселения Уньюган
 " " _____ 20__ год
 подпись _____
 М.П.

ПАСПОРТ
 благоустройства общественной территории по состоянию на 11.10.2017
 Стоянка автотранспорта

I. Общие сведения

п/п	Наименование показателя	Единица измерения	Значение показателя
1.	Адрес (местоположение) общественной территории	-	п. Уньюган, ул. Ленина, 26
2.	Кадастровый номер земельного участка (квартала)	-	86:07:0101004:
3.	Численность населения, имеющего удобный пешеходный доступ к общественной территории	тыс. человек	0,200
4.	Общая площадь общественной территории	кв. метров	148(10м/мест)
5.	Оценка физического состояния общественной территории (благоустроенная (неблагоустроенная)		благоустроенная

II. Характеристика физического состояния

п/п	Наименование показателя	Единица измерения	Значение показателя
1.	Наличие твердого покрытия, всего	кв. метров	148
	в том числе:		
	твердого покрытия дорог	кв. метров	
	твердого покрытия проездов	кв. метров	
	твердого покрытия тротуаров	кв. метров	
2.	Наличие малых архитектурных форм и элементов благоустройства, всего	штук	2
	в том числе:		
	осветительных приборов	штук	2
	урн	штук	
	скамеек	штук	
	декоративных скульптур	штук	
	иных элементов	штук	
	Наличие приспособлений для маломобильных групп	штук	1(м/мест)

3.	населения, всего		
	том числе:		
	опорных поручней	штук	
	пандусов	штук	
	съездов	штук	
4.	Потребность в ремонте твердого покрытия, всего	кв. метров	-
	в том числе:		
	твердого покрытия дорог	кв. метров	
	твердого покрытия проездов	кв. метров	
	твердого покрытия тротуаров	кв. метров	
5.	Потребность в установке малых архитектурных форм и элементов благоустройства, всего	штук	-
	в том числе:		
	осветительных приборов	штук	
	урн	штук	
	скамеек	штук	
	декоративных скульптур	штук	
	иных элементов	штук	
6.	Потребность в установке приспособлений для маломобильных групп населения, всего	штук	-
	в том числе:		
	опорных поручней	штук	
	пандусов	штук	
	съездов	штук	

III. Иная учетная информация

п/п	Наименование показателя	Единица измерения	Значение показателя

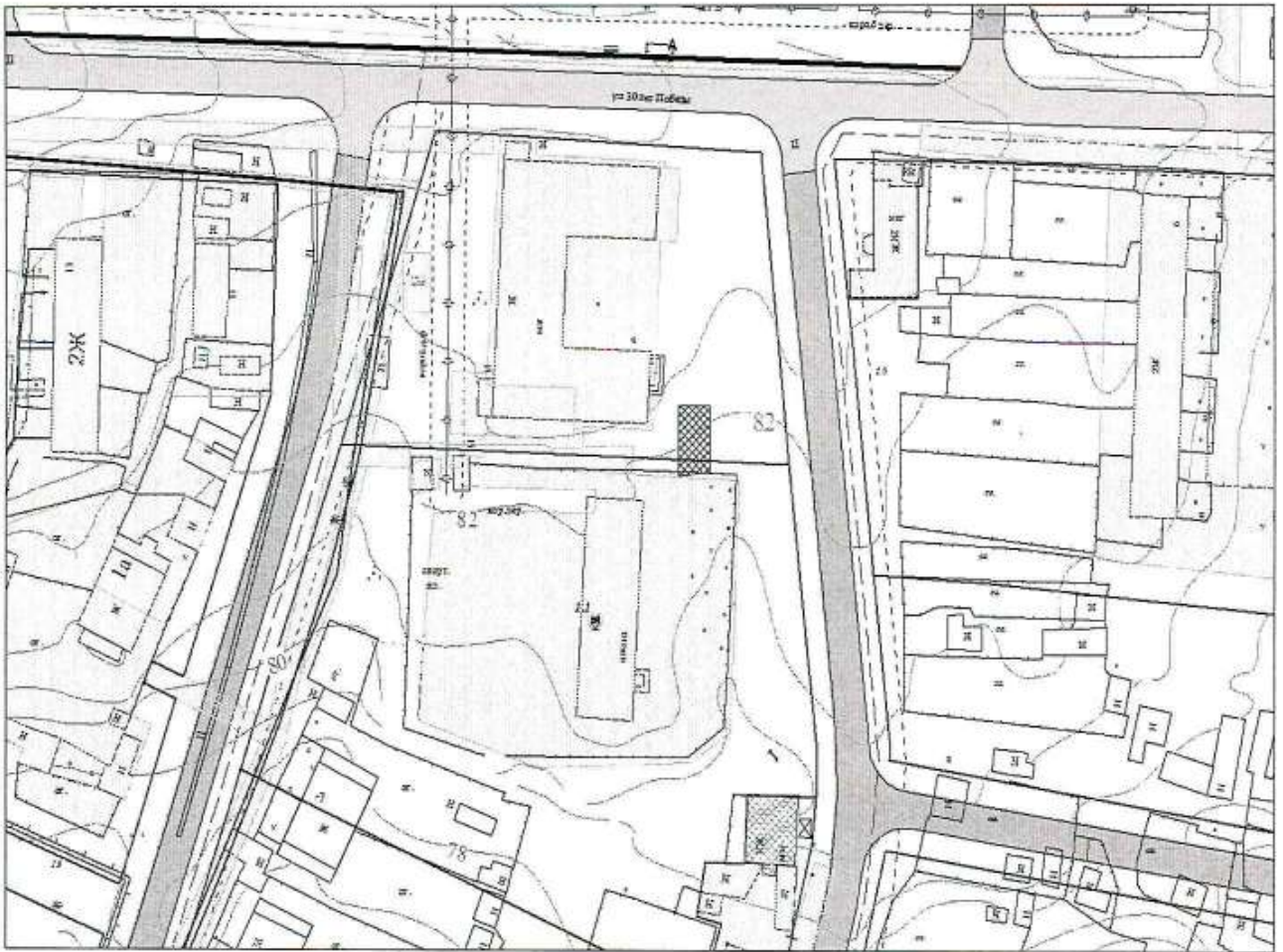
Приложение: Схема общественной территории с указанием ее размеров, границ, объектов благоустройства на 1 л. в 1 экз.

Дата проведения инвентаризации – « 11 » октября 20 17 г.

Члены инвентаризационной комиссии:

п/п	Фамилия, имя, отчество члена инвентаризационной комиссии	Подпись
1.	Балабанова Лариса Викторовна, председатель	
2.	Мальцева Оксана Анатольевна, заместитель председателя	
3.	Никитчук Татьяна Ивановна, секретарь	
4.	Жарких Оксана Леонидовна, член комиссии	
5.	Горина Валерия Андреевна, член комиссии	
6.	Захарова Наталия Алексеевна, член комиссии	
7.	Савинова Ирина Геннадьевна, член комиссии	
8.	Кузьмин Юрий Владимирович, член комиссии	

Схема общественной территории



УТВЕРЖДАЮ
Глава сельского поселения Уньюган
" " _____ 20__ год
подпись _____
М.П.

ПАСПОРТ
благоустройства общественной территории по состоянию на 11.10.2017
Стоянка автотранспорта

I. Общие сведения

п/п	Наименование показателя	Единица измерения	Значение показателя
1.	Адрес (местоположение) общественной территории	-	п.Уньюган, ул. 30 лет Победы, д.14
2.	Кадастровый номер земельного участка (квартала)	-	86:07:0101004:168
3.	Численность населения, имеющего удобный пешеходный доступ к общественной территории	тыс. человек	0,680
4.	Общая площадь общественной территории	кв. метров	660(48м/мест)
5.	Оценка физического состояния общественной территории (благоустроенная (неблагоустроенная)		неблагоустроенная

II. Характеристика физического состояния

п/п	Наименование показателя	Единица измерения	Значение показателя
1.	Наличие твердого покрытия, всего	кв. метров	-
	в том числе:		
	твердого покрытия дорог	кв. метров	
	твердого покрытия проездов	кв. метров	
	твердого покрытия тротуаров	кв. метров	
2.	Наличие малых архитектурных форм и элементов благоустройства, всего	штук	-
	в том числе:		
	осветительных приборов	штук	
	урн	штук	
	скамеек	штук	
	декоративных скульптур	штук	
	иных элементов	штук	
	Наличие приспособлений для маломобильных групп	штук	

3.	населения, всего		
	том числе:		
	опорных поручней	штук	
	пандусов	штук	
	съездов	штук	
4.	Потребность в ремонте твердого покрытия, всего	кв. метров	660
	в том числе:		
	твердого покрытия дорог	кв. метров	
	твердого покрытия проездов	кв. метров	
	твердого покрытия тротуаров	кв. метров	
5.	Потребность в установке малых архитектурных форм и элементов благоустройства, всего	штук	Согласно дизайн-проекту
	в том числе:		
	осветительных приборов	штук	
	урн	штук	
	скамеек	штук	
	декоративных скульптур	штук	
	иных элементов	штук	
6.	Потребность в установке приспособлений для маломобильных групп населения, всего	штук	2 (м/мест)
	в том числе:		
	опорных поручней	штук	
	пандусов	штук	
	съездов	штук	

III. Иная учетная информация

п/п	Наименование показателя	Единица измерения	Значение показателя

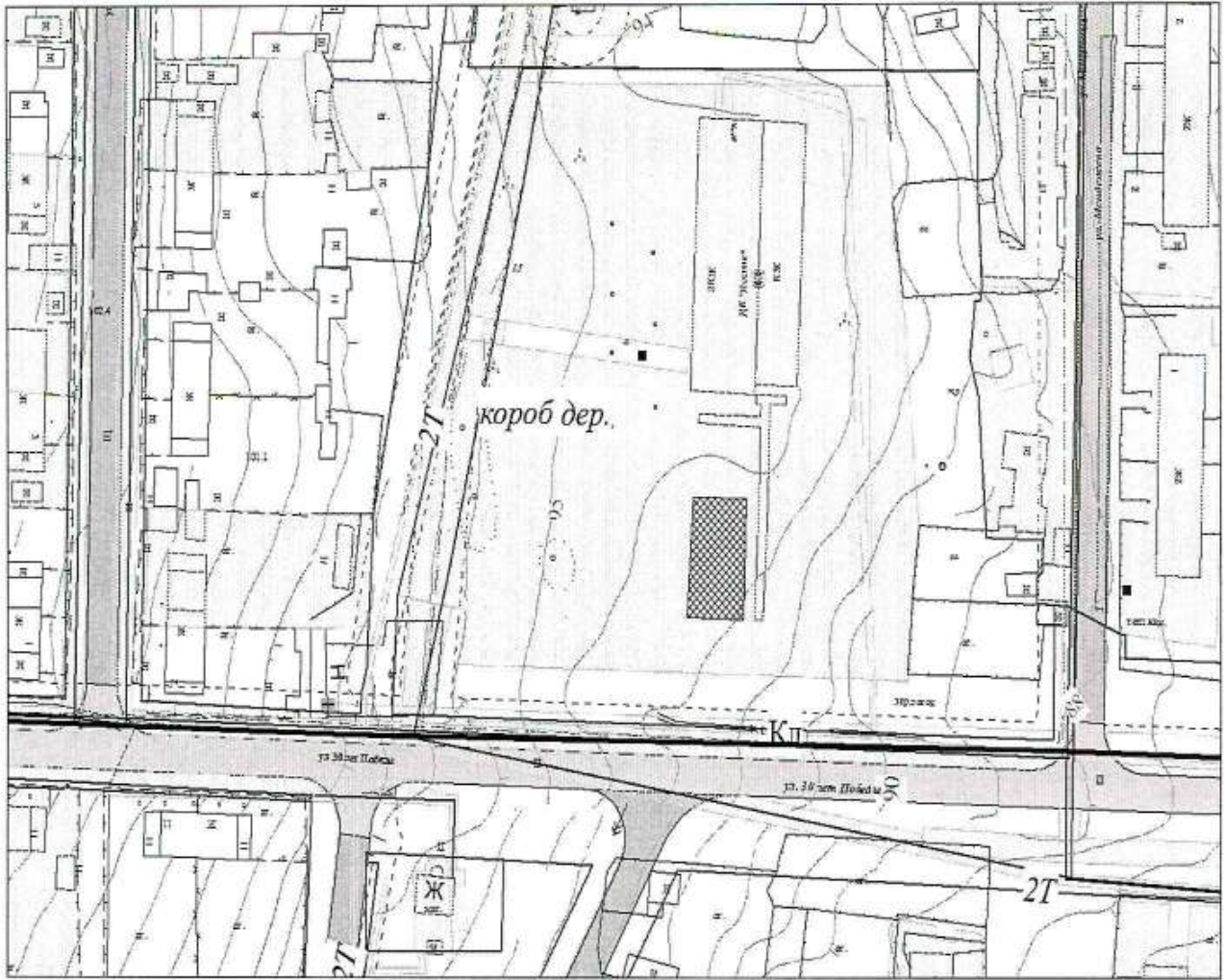
Приложение: Схема общественной территории с указанием ее размеров, границ, объектов благоустройства на 1 л. в 1 экз.

Дата проведения инвентаризации – «11» октября 2017 г.

Члены инвентаризационной комиссии:

п/п	Фамилия, имя, отчество члена инвентаризационной комиссии	Подпись
1.	Балабанова Лариса Викторовна, председатель	
2.	Мальцева Оксана Анатольевна, заместитель председателя	
3.	Никитчук Татьяна Ивановна, секретарь	
4.	Жарких Оксана Леонидовна, член комиссии	
5.	Горина Валерия Андреевна, член комиссии	
6.	Захарова Наталия Алексеевна, член комиссии	
7.	Савинова Ирина Геннадьевна, член комиссии	
8.	Кузьмин Юрий Владимирович, член комиссии	

Схема общественной территории



УТВЕРЖДАЮ
Глава сельского поселения Уньюган
"___" _____ 20__ год
подпись _____
М.П.

ПАСПОРТ
благоустройства общественной территории по состоянию на 11.10.2017
Спортивная площадка

I. Общие сведения

п/п	Наименование показателя	Единица измерения	Значение показателя
1.	Адрес (местоположение) общественной территории	-	п. Уньюган, ул. 30 лет Победы, д. 14- ул. Менделеева, д. 4а
2.	Кадастровый номер земельного участка (квартала)	-	86:07:0101004:
3.	Численность населения, имеющего удобный пешеходный доступ к общественной территории	тыс. человек	0,3
4.	Общая площадь общественной территории	кв. метров	800
5.	Оценка физического состояния общественной территории (благоустроенная (неблагоустроенная))		неблагоустроенная

II. Характеристика физического состояния

п/п	Наименование показателя	Единица измерения	Значение показателя
1.	Наличие твердого покрытия, всего	кв. метров	
	в том числе:		
	твердого покрытия дорог	кв. метров	
	твердого покрытия проездов	кв. метров	
	твердого покрытия тротуаров	кв. метров	
2.	Наличие малых архитектурных форм и элементов благоустройства, всего	штук	
	в том числе:		
	осветительных приборов	штук	
	урн	штук	
	скамеек	штук	
	декоративных скульптур	штук	
	иных элементов	штук	

3.	Наличие приспособлений для маломобильных групп населения, всего	штук	
	том числе:		
	опорных поручней	штук	
	пандусов	штук	
	съездов	штук	
4.	Потребность в ремонте твердого покрытия, всего	кв. метров	800
	в том числе:		
	твердого покрытия дорог	кв. метров	
	твердого покрытия проездов	кв. метров	
	твердого покрытия тротуаров	кв. метров	
5.	Потребность в установке малых архитектурных форм и элементов благоустройства, всего	штук	Согласно дизайн-проекту
	в том числе:		
	осветительных приборов	штук	
	урн	штук	
	скамеек	штук	
	декоративных скульптур	штук	
	иных элементов	штук	
6.	Потребность в установке приспособлений для маломобильных групп населения, всего	штук	-
	в том числе:		
	опорных поручней	штук	
	пандусов	штук	
	съездов	штук	

III. Иная учетная информация

п/п	Наименование показателя	Единица измерения	Значение показателя

Приложение: Схема общественной территории с указанием ее размеров, границ, объектов благоустройства на ___ л. в 1 экз.

Дата проведения инвентаризации – « 11 » октября 20 17 г.

Члены инвентаризационной комиссии:

п/п	Фамилия, имя, отчество члена инвентаризационной комиссии	Подпись
1.	Балабанова Лариса Викторовна, председатель	
2.	Мальцева Оксана Анатольевна, заместитель председателя	
3.	Никитчук Татьяна Ивановна, секретарь	
4.	Жарких Оксана Леонидовна, член комиссии	
5.	Горина Валерия Андреевна, член комиссии	
6.	Захарова Наталия Алексеевна, член комиссии	
7.	Савинова Ирина Геннадьевна, член комиссии	
8.	Кузьмин Юрий Владимирович, член комиссии	

УТВЕРЖДАЮ
Глава сельского поселения Уньюган
"___" _____ 20__ год
подпись _____
М.П.

ПАСПОРТ
благоустройства общественной территории по состоянию на 13.10.2017
Стадион

I. Общие сведения

п/п	Наименование показателя	Единица измерения	Значение показателя
1.	Адрес (местоположение) общественной территории	-	п. Уньюган, ул. Ленина
2.	Кадастровый номер земельного участка (квартала)	-	86:07:0101004
3.	Численность населения, имеющего удобный пешеходный доступ к общественной территории	тыс. человек	5,4
4.	Общая площадь общественной территории	кв. метров	15320
5.	Оценка физического состояния общественной территории (благоустроенная (неблагоустроенная))		неблагоустроенная

II. Характеристика физического состояния

п/п	Наименование показателя	Единица измерения	Значение показателя
1.	Наличие твердого покрытия, всего	кв. метров	-
	в том числе:		
	твердого покрытия дорог	кв. метров	
	твердого покрытия проездов	кв. метров	
	твердого покрытия тротуаров	кв. метров	
2.	Наличие малых архитектурных форм и элементов благоустройства, всего	штук	-
	в том числе:		
	осветительных приборов	штук	
	урн	штук	
	скамеек	штук	
	декоративных скульптур	штук	
	иных элементов	штук	
	Наличие приспособлений для маломобильных групп	штук	

3.	населения, всего		
	том числе:		
	опорных поручней	штук	
	пандусов	штук	
	съездов	штук	
4.	Потребность в ремонте твердого покрытия, всего	кв. метров	15320
	в том числе:		
	твердого покрытия дорог	кв. метров	
	твердого покрытия проездов	кв. метров	
	твердого покрытия тротуаров	кв. метров	
5.	Потребность в установке малых архитектурных форм и элементов благоустройства, всего	штук	Согласно дизайн-проекту
	в том числе:		
	осветительных приборов	штук	
	урн	штук	
	скамеек	штук	
	декоративных скульптур	штук	
	иных элементов	штук	
6.	Потребность в установке приспособлений для маломобильных групп населения, всего	штук	Согласно дизайн-проекту
	в том числе:		
	опорных поручней	штук	Согласно дизайн-проекту
	пандусов	штук	Согласно дизайн-проекту
	съездов	штук	

III. Иная учетная информация

п/п	Наименование показателя	Единица измерения	Значение показателя
1.	Устройство футбольного поля		Согласно дизайн-проекту

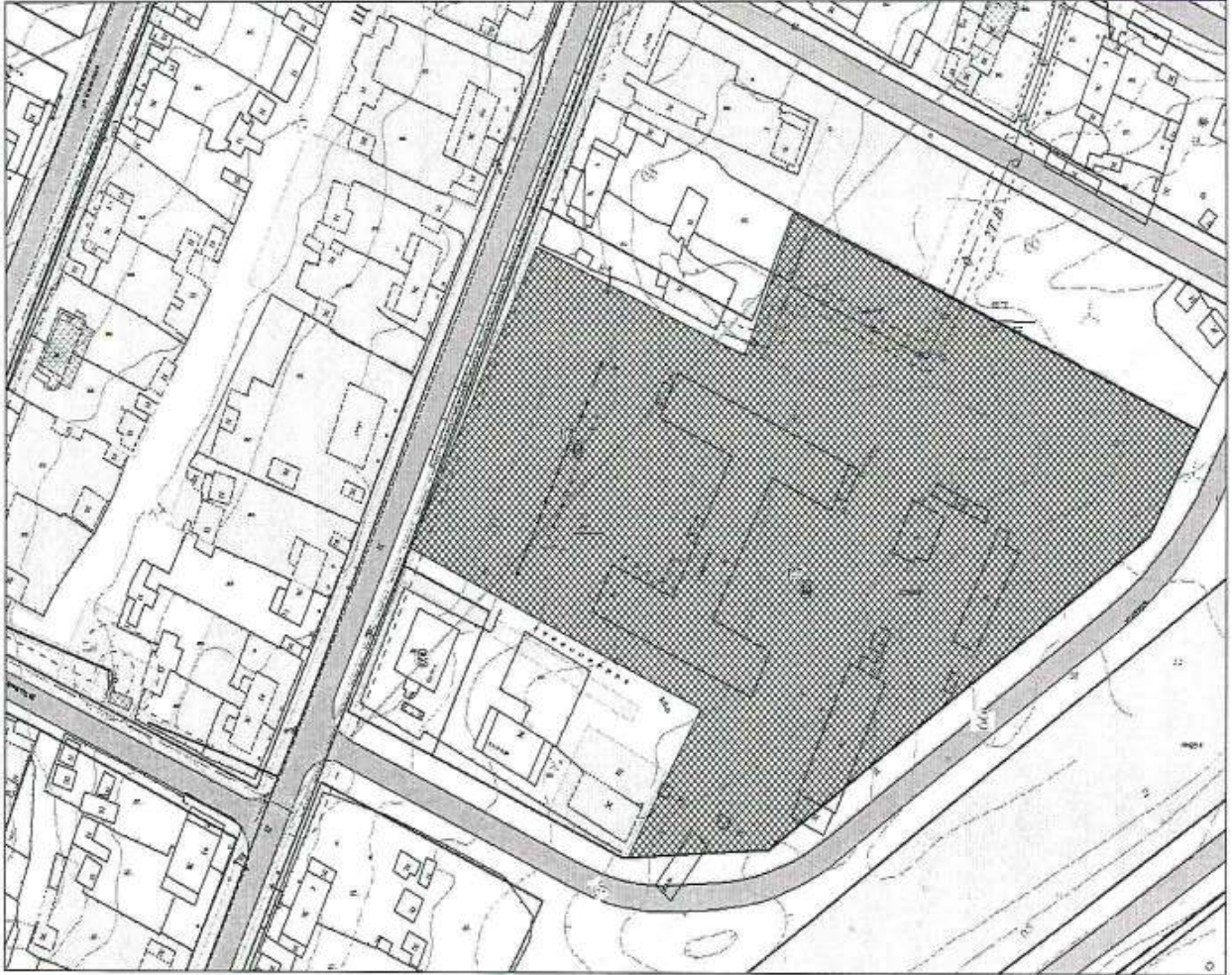
Приложение: Схема общественной территории с указанием ее размеров, границ, объектов благоустройства на 1 л. в 1 экз.

Дата проведения инвентаризации – « 13 » октября 2017 г.

Члены инвентаризационной комиссии:

п/п	Фамилия, имя, отчество члена инвентаризационной комиссии	Подпись
1.	Балабанова Лариса Викторовна, председатель	
2.	Мальцева Оксана Анатольевна, заместитель председателя	
3.	Никитчук Татьяна Ивановна, секретарь	
4.	Жарких Оксана Леонидовна, член комиссии	
5.	Горина Валерия Андреевна, член комиссии	
6.	Захарова Наталия Алексеевна, член комиссии	
7.	Савинова Ирина Геннадьевна, член комиссии	
8.	Кузьмин Юрий Владимирович, член комиссии	

Схема общественной территории



УТВЕРЖДАЮ
Глава сельского поселения Уньюган
" " 20 ____ год
подпись _____
М.П.

ПАСПОРТ
благоустройства общественной территории по состоянию на 13.10.2017
Льжная база

I. Общие сведения

п/п	Наименование показателя	Единица измерения	Значение показателя
1.	Адрес (местоположение) общественной территории	-	п.Уньюган, район школы №1-ул. Киевская
2.	Кадастровый номер земельного участка (квартала)	-	86:07:0101004:
3.	Численность населения, имеющего удобный пешеходный доступ к общественной территории	тыс. человек	5,4
4.	Общая площадь общественной территории	кв. метров	7672
5.	Оценка физического состояния общественной территории (благоустроенная (неблагоустроенная)		неблагоустроенная

II. Характеристика физического состояния

п/п	Наименование показателя	Единица измерения	Значение показателя
1.	Наличие твердого покрытия, всего	кв. метров	-
	в том числе:		
	твердого покрытия дорог	кв. метров	
	твердого покрытия проездов	кв. метров	
	твердого покрытия тротуаров	кв. метров	
2.	Наличие малых архитектурных форм и элементов благоустройства, всего	штук	-
	в том числе:		
	осветительных приборов	штук	
	урн	штук	
	скамеек	штук	
	декоративных скульптур	штук	
	иных элементов	штук	
	Наличие приспособлений для маломобильных групп	штук	-

3.	населения, всего		
	том числе:		
	опорных поручней	штук	
	пандусов	штук	
	съездов	штук	
4.	Потребность в ремонте твердого покрытия, всего	кв. метров	-
	в том числе:		
	твердого покрытия дорог	кв. метров	
	твердого покрытия проездов	кв. метров	
	твердого покрытия тротуаров	кв. метров	Согласно проекту
5.	Потребность в установке малых архитектурных форм и элементов благоустройства, всего	штук	
	в том числе:		
	осветительных приборов	штук	Согласно СНиП (23-05-95)
	урн	штук	Согласно проекту
	скамеек	штук	Согласно проекту
	декоративных скульптур	штук	
	иных элементов	штук	
6.	Потребность в установке приспособлений для маломобильных групп населения, всего	штук	Согласно проекту
	в том числе:		
	опорных поручней	штук	Согласно проекту
	пандусов	штук	
	съездов	штук	Согласно проекту

III. Иная учетная информация

п/п	Наименование показателя	Единица измерения	Значение показателя

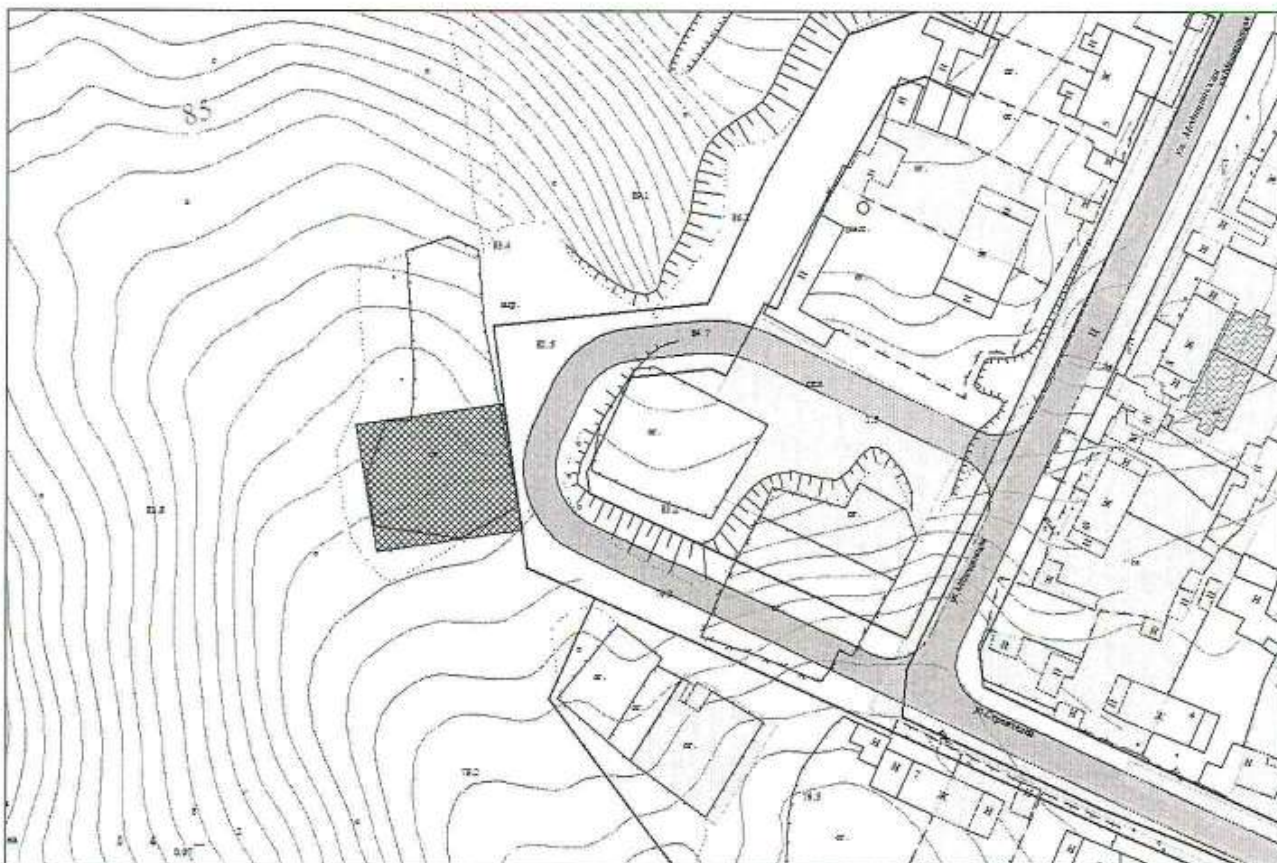
Приложение: Схема общественной территории с указанием ее размеров, границ, объектов благоустройства на 1 л. в 1 экз.

Дата проведения инвентаризации – « 13 » октября 2017 г.

Члены инвентаризационной комиссии:

п/п	Фамилия, имя, отчество члена инвентаризационной комиссии	Подпись
1.	Балабанова Лариса Викторовна, председатель	
2.	Мальцева Оксана Анатольевна, заместитель председателя	
3.	Никитчук Татьяна Ивановна, секретарь	
4.	Жарких Оксана Леонидовна, член комиссии	
5.	Горина Валерия Андреевна, член комиссии	
6.	Захарова Наталия Алексеевна, член комиссии	
7.	Савинова Ирина Геннадьевна, член комиссии	
8.	Кузьмин Юрий Владимирович, член комиссии	

Схема общественной территории



ПАСПОРТ
 благоустройства общественной территории по состоянию на 13.10.2017
 Спортивный комплекс

I. Общие сведения

п/п	Наименование показателя	Единица измерения	Значение показателя
1.	Адрес (местоположение) общественной территории	-	п. Уньюган, ул. Ленина
2.	Кадастровый номер земельного участка (квартала)	-	86:07:0101004
3.	Численность населения, имеющего удобный пешеходный доступ к общественной территории	тыс. человек	5,4
4.	Общая площадь общественной территории	кв. метров	15320
5.	Оценка физического состояния общественной территории (благоустроенная (неблагоустроенная))		неблагоустроенная

II. Характеристика физического состояния

п/п	Наименование показателя	Единица измерения	Значение показателя
1.	Наличие твердого покрытия, всего	кв. метров	-
	в том числе:		
	твердого покрытия дорог	кв. метров	
	твердого покрытия проездов	кв. метров	
	твердого покрытия тротуаров	кв. метров	
2.	Наличие малых архитектурных форм и элементов благоустройства, всего	штук	-
	в том числе:		
	осветительных приборов	штук	
	урн	штук	
	скамеек	штук	
	декоративных скульптур	штук	
	иных элементов	штук	
3.	Наличие приспособлений для маломобильных групп населения, всего	штук	

	том числе:		
	опорных поручней	штук	
	пандусов	штук	
	съездов	штук	
4.	Потребность в ремонте твердого покрытия, всего	кв. метров	15320
	в том числе:		
	твердого покрытия дорог	кв. метров	
	твердого покрытия проездов	кв. метров	
	твердого покрытия тротуаров	кв. метров	
5.	Потребность в установке малых архитектурных форм и элементов благоустройства, всего	штук	Согласно дизайн-проекту
	в том числе:		
	осветительных приборов	штук	
	урн	штук	
	скамеек	штук	
	декоративных скульптур	штук	
	иных элементов	штук	
6.	Потребность в установке приспособлений для маломобильных групп населения, всего	штук	Согласно дизайн-проекту
	в том числе:		
	опорных поручней	штук	
	пандусов	штук	
	съездов	штук	

III. Иная учетная информация

п/п	Наименование показателя	Единица измерения	Значение показателя
1.	Устройство лыжной базы		Согласно дизайн-проекту
2.	Обустройство лыжных трасс		Согласно дизайн-проекту
3.	Обустройство велодорожек		Согласно дизайн-проекту
4.	Обустройство спортивных зон и зон отдыха		Согласно дизайн-проекту

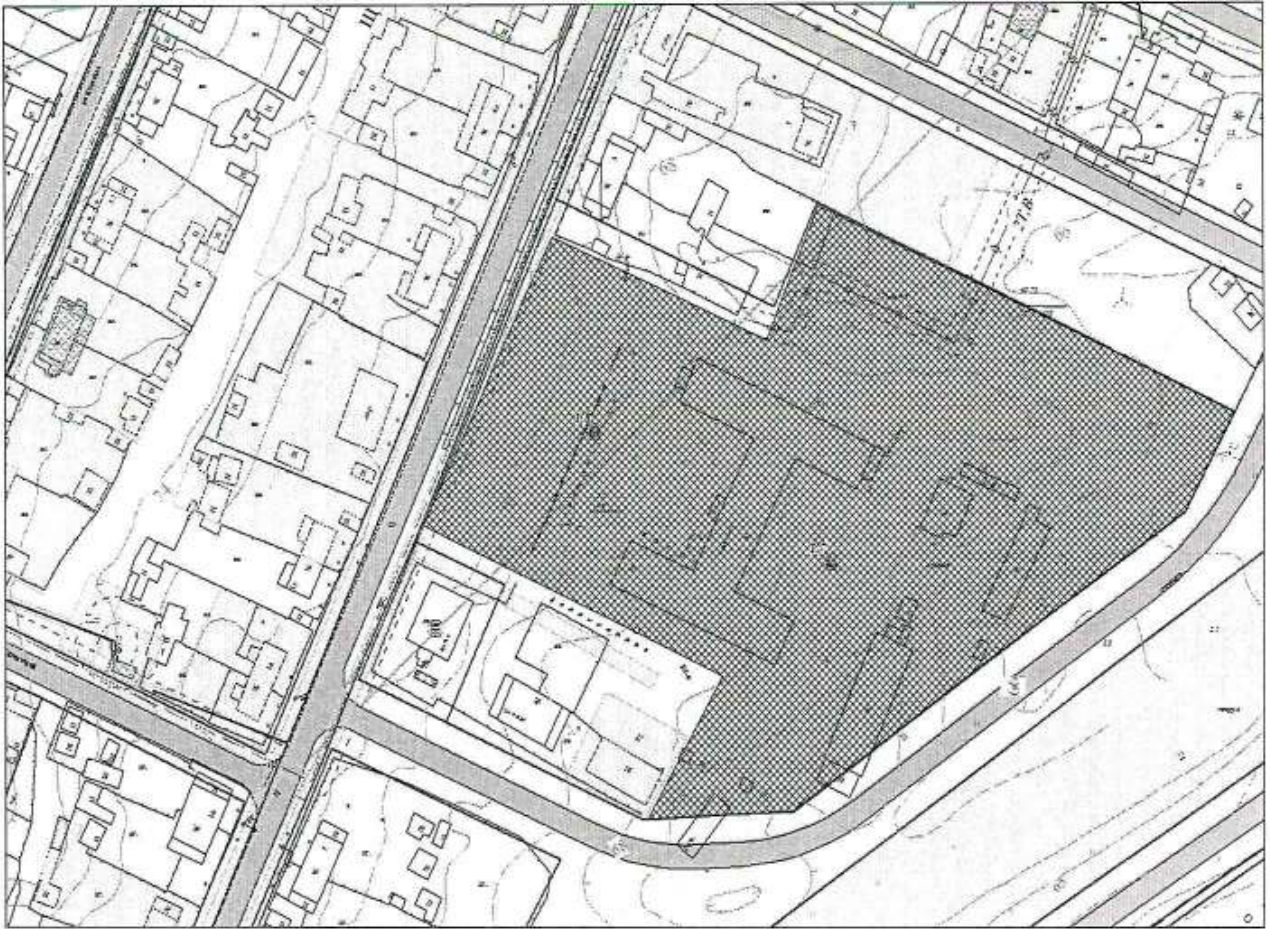
Приложение: Схема общественной территории с указанием ее размеров, границ, объектов благоустройства на 1 л. в 1 экз.

Дата проведения инвентаризации – « 13 » октября 20 17 г.

Члены инвентаризационной комиссии:

п/п	Фамилия, имя, отчество члена инвентаризационной комиссии	Подпись
1.	Балабанова Лариса Викторовна, председатель	
2.	Мальцева Оксана Анатольевна, заместитель председателя	
3.	Никитчук Татьяна Ивановна, секретарь	
4.	Жарких Оксана Леонидовна, член комиссии	
5.	Горина Валерия Андреевна, член комиссии	
6.	Захарова Наталия Алексеевна, член комиссии	
7.	Савинова Ирина Геннадьевна, член комиссии	
8.	Кузьмин Юрий Владимирович, член комиссии	

Схема общественной территории



УТВЕРЖДАЮ
Глава сельского поселения Уньюган
"___" _____ 20__ год
подпись _____
М.П.

ПАСПОРТ
благоустройства общественной территории по состоянию на 16.10.2017
Тротуар

I. Общие сведения

п/п	Наименование показателя	Единица измерения	Значение показателя
1.	Адрес (местоположение) общественной территории	-	п.Уньюган, ул. Газпромовская-ул. Тюменская
2.	Кадастровый номер земельного участка (квартала)	-	86:07:0101004
3.	Численность населения, имеющего удобный пешеходный доступ к общественной территории	тыс. человек	0,600
4.	Общая площадь общественной территории	кв. метров	420
5.	Оценка физического состояния общественной территории (благоустроенная (неблагоустроенная)		неблагоустроенная

II. Характеристика физического состояния

п/п	Наименование показателя	Единица измерения	Значение показателя
1.	Наличие твердого покрытия, всего	кв. метров	-
	в том числе:		
	твердого покрытия дорог	кв. метров	
	твердого покрытия проездов	кв. метров	
	твердого покрытия тротуаров	кв. метров	
2.	Наличие малых архитектурных форм и элементов благоустройства, всего	штук	-
	в том числе:		
	осветительных приборов	штук	
	урн	штук	
	скамеек	штук	
	декоративных скульптур	штук	
	иных элементов	штук	
	Наличие приспособлений для маломобильных групп	штук	-

3.	населения, всего		
	том числе:		
	опорных поручней	штук	
	пандусов	штук	
	съездов	штук	
4.	Потребность в ремонте твердого покрытия, всего	кв. метров	420
	в том числе:		
	твердого покрытия дорог	кв. метров	
	твердого покрытия проездов	кв. метров	
	твердого покрытия тротуаров	кв. метров	420
5.	Потребность в установке малых архитектурных форм и элементов благоустройства, всего	штук	Согласно дизайн-проекту
	в том числе:		
	осветительных приборов	штук	
	урн	штук	
	скамеек	штук	
	декоративных скульптур	штук	
	иных элементов	штук	
6.	Потребность в установке приспособлений для маломобильных групп населения, всего	штук	Согласно СНиП (35-01-2001)
	в том числе:		
	опорных поручней	штук	
	пандусов	штук	
	съездов	штук	Согласно СНиП (35-01-2001)

III. Иная учетная информация

п/п	Наименование показателя	Единица измерения	Значение показателя


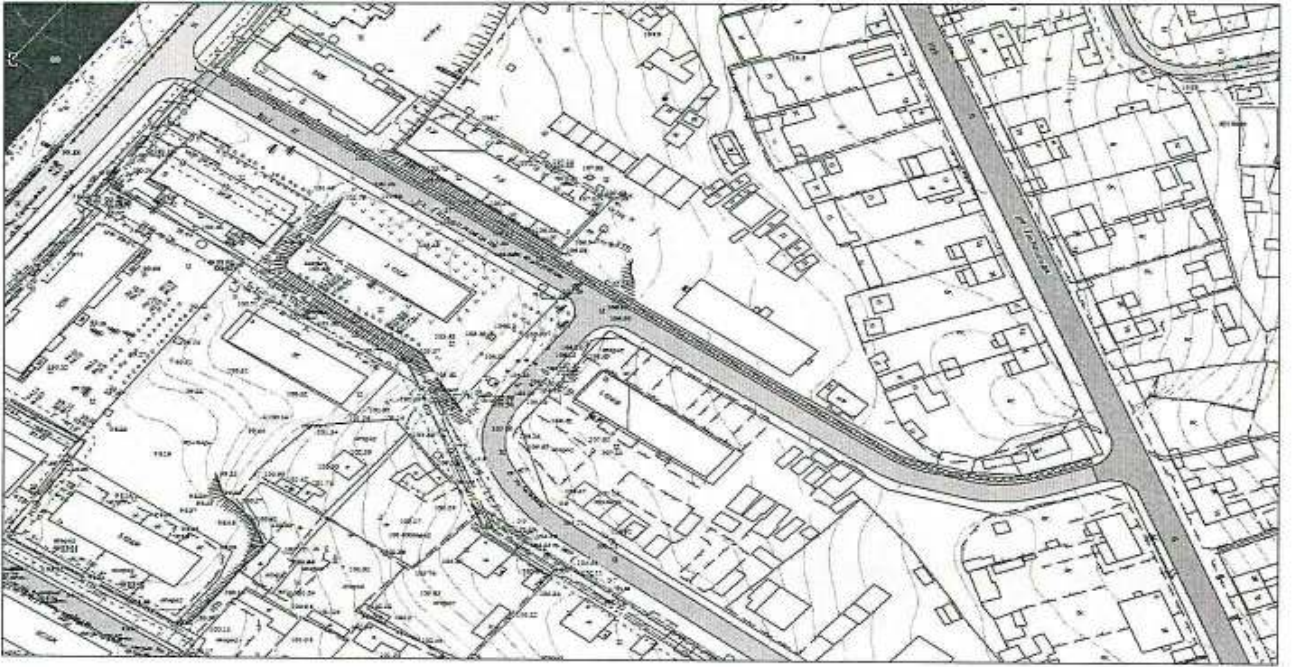
Приложение: Схема общественной территории с указанием ее размеров, границ, объектов благоустройства на 1 л. в 1 экз.

Дата проведения инвентаризации – « 16 » октября 20 17 г.

Члены инвентаризационной комиссии:

п/п	Фамилия, имя, отчество члена инвентаризационной комиссии	Подпись
1.	Балабанова Лариса Викторовна, председатель	
2.	Мальцева Оксана Анатольевна, заместитель председателя	
3.	Никитчук Татьяна Ивановна, секретарь	
4.	Жарких Оксана Леонидовна, член комиссии	
5.	Горина Валерия Андреевна, член комиссии	
6.	Захарова Наталия Алексеевна, член комиссии	
7.	Савинова Ирина Геннадьевна, член комиссии	
8.	Кузьмин Юрий Владимирович, член комиссии	

Схема общественной территории



УТВЕРЖДАЮ
 Глава сельского поселения Уньюган
 "___" _____ 20__ год
 подпись _____
 М.П.

ПАСПОРТ
 благоустройства общественной территории по состоянию на 16.10.2017
 Тротуар

I. Общие сведения

п/п	Наименование показателя	Единица измерения	Значение показателя
1.	Адрес (местоположение) общественной территории	-	п. Уньюган, ул. Комарова, д.12а- ул.Кирова, д.2а
2.	Кадастровый номер земельного участка (квартала)	-	86:07:0101004
3.	Численность населения, имеющего удобный пешеходный доступ к общественной территории	тыс. человек	0,220
4.	Общая площадь общественной территории	кв. метров	300
5.	Оценка физического состояния общественной территории (благоустроенная (неблагоустроенная))		неблагоустроенная

II. Характеристика физического состояния

п/п	Наименование показателя	Единица измерения	Значение показателя
1.	Наличие твердого покрытия, всего	кв. метров	-
	в том числе:		
	твердого покрытия дорог	кв. метров	
	твердого покрытия проездов	кв. метров	
	твердого покрытия тротуаров	кв. метров	
2.	Наличие малых архитектурных форм и элементов благоустройства, всего	штук	-
	в том числе:		
	осветительных приборов	штук	
	урн	штук	
	скамеек	штук	
	декоративных скульптур	штук	
	иных элементов	штук	
	Наличие приспособлений для маломобильных групп	штук	-

3.	населения, всего		
	том числе:		
	опорных поручней	штук	
	пандусов	штук	
	съездов	штук	
4.	Потребность в ремонте твердого покрытия, всего	кв. метров	300
	в том числе:		
	твердого покрытия дорог	кв. метров	
	твердого покрытия проездов	кв. метров	
	твердого покрытия тротуаров	кв. метров	300
5.	Потребность в установке малых архитектурных форм и элементов благоустройства, всего	штук	Согласно дизайн-проекту
	в том числе:		
	осветительных приборов	штук	
	урн	штук	
	скамеек	штук	
	декоративных скульптур	штук	
	иных элементов	штук	
6.	Потребность в установке приспособлений для маломобильных групп населения, всего	штук	Согласно СНиП (35-01-2001)
	в том числе:		
	опорных поручней	штук	
	пандусов	штук	
	съездов	штук	Согласно СНиП (35-01-2001)

III. Иная учетная информация

п/п	Наименование показателя	Единица измерения	Значение показателя

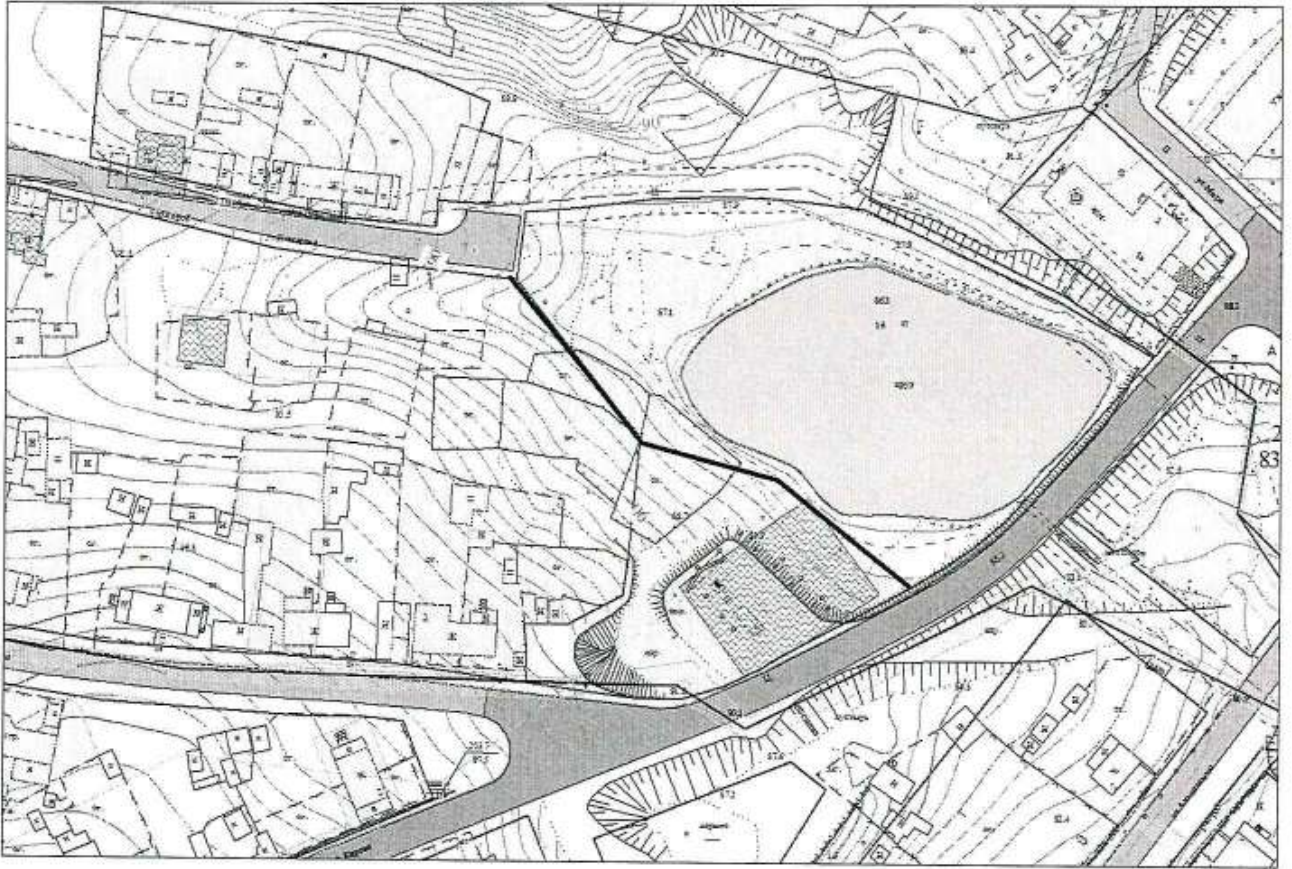
Приложение: Схема общественной территории с указанием ее размеров, границ, объектов благоустройства на 1 л. в 1 экз.

Дата проведения инвентаризации – «16» октября 2017 г.

Члены инвентаризационной комиссии:

п/п	Фамилия, имя, отчество члена инвентаризационной комиссии	Подпись
1.	Балабанова Лариса Викторовна, председатель	
2.	Мальцева Оксана Анатольевна, заместитель председателя	
3.	Никитчук Татьяна Ивановна, секретарь	
4.	Жарких Оксана Леонидовна, член комиссии	
5.	Горина Валерия Андреевна, член комиссии	
6.	Захарова Наталия Алексеевна, член комиссии	
7.	Савинова Ирина Геннадьевна, член комиссии	
8.	Кузьмин Юрий Владимирович, член комиссии	

Схема общественной территории



Тротуар протяженностью 150 м

УТВЕРЖДАЮ
Глава сельского поселения Уньюган
"___" _____ 20__ год
подпись _____
М.П

ПАСПОРТ
благоустройства общественной территории по состоянию на 16.10.2017
Тротуар

I. Общие сведения

п/п	Наименование показателя	Единица измерения	Значение показателя
1.	Адрес (местоположение) общественной территории	-	п.Уньюган, ул. Северная
2.	Кадастровый номер земельного участка (квартала)	-	86:07:0101004
3.	Численность населения, имеющего удобный пешеходный доступ к общественной территории	тыс. человек	0,05
4.	Общая площадь общественной территории	кв. метров	900
5.	Оценка физического состояния общественной территории (благоустроенная (неблагоустроенная))		неблагоустроенная

II. Характеристика физического состояния

п/п	Наименование показателя	Единица измерения	Значение показателя
1.	Наличие твердого покрытия, всего	кв. метров	-
	в том числе:		
	твердого покрытия дорог	кв. метров	
	твердого покрытия проездов	кв. метров	
	твердого покрытия тротуаров	кв. метров	
2.	Наличие малых архитектурных форм и элементов благоустройства, всего	штук	13
	в том числе:		
	осветительных приборов	штук	13
	урн	штук	
	скамеек	штук	
	декоративных скульптур	штук	
	иных элементов	штук	
	Наличие приспособлений для маломобильных групп	штук	-

3.	населения, всего		
	том числе:		
	опорных поручней	штук	
	пандусов	штук	
	съездов	штук	
4.	Потребность в ремонте твердого покрытия, всего	кв. метров	900
	в том числе:		
	твердого покрытия дорог	кв. метров	
	твердого покрытия проездов	кв. метров	
	твердого покрытия тротуаров	кв. метров	900
5.	Потребность в установке малых архитектурных форм и элементов благоустройства, всего	штук	Согласно дизайн-проекту
	в том числе:		
	осветительных приборов	штук	Согласно дизайн-проекту
	урн	штук	
	скамеек	штук	
	декоративных скульптур	штук	
	иных элементов	штук	
6.	Потребность в установке приспособлений для маломобильных групп населения, всего	штук	Согласно СНиП (35-01-2001)
	в том числе:		
	опорных поручней	штук	
	пандусов	штук	
	съездов	штук	Согласно СНиП (35-01-2001)

III. Иная учетная информация

п/п	Наименование показателя	Единица измерения	Значение показателя

Приложение: Схема общественной территории с указанием ее размеров, границ, объектов благоустройства на 1 л. в 1 экз.

Дата проведения инвентаризации – «16» октября 2017 г.

Члены инвентаризационной комиссии:

п/п	Фамилия, имя, отчество члена инвентаризационной комиссии	Подпись
1.	Балабанова Лариса Викторовна, председатель	
2.	Мальцева Оксана Анатольевна, заместитель председателя	
3.	Никитчук Татьяна Ивановна, секретарь	
4.	Жарких Оксана Леонидовна, член комиссии	
5.	Горина Валерия Андреевна, член комиссии	
6.	Захарова Наталия Алексеевна, член комиссии	
7.	Савинова Ирина Геннадьевна, член комиссии	
8.	Кузьмин Юрий Владимирович, член комиссии	

Схема общественной территории



Тротуар протяженностью 600 м

УТВЕРЖДАЮ
 Глава сельского поселения Уньюган
 " " _____ 20__ год
 подпись _____
 М.П

ПАСПОРТ
 благоустройства общественной территории по состоянию на 16.10.2017
 Тротуар

I. Общие сведения

п/п	Наименование показателя	Единица измерения	Значение показателя
1.	Адрес (местоположение) общественной территории	-	п. Уньюган, пер. Лесников
2.	Кадастровый номер земельного участка (квартала)	-	86:07:0101004
3.	Численность населения, имеющего удобный пешеходный доступ к общественной территории	тыс. человек	0,120
4.	Общая площадь общественной территории	кв. метров	548
5.	Оценка физического состояния общественной территории (благоустроенная (неблагоустроенная))		неблагоустроенная

II. Характеристика физического состояния

п/п	Наименование показателя	Единица измерения	Значение показателя
1.	Наличие твердого покрытия, всего	кв. метров	-
	в том числе:		
	твердого покрытия дорог	кв. метров	
	твердого покрытия проездов	кв. метров	
	твердого покрытия тротуаров	кв. метров	
2.	Наличие малых архитектурных форм и элементов благоустройства, всего	штук	4
	в том числе:		
	осветительных приборов	штук	4
	урн	штук	
	скамеек	штук	
	декоративных скульптур	штук	
	иных элементов	штук	
	Наличие приспособлений для маломобильных групп	штук	-

3.	населения, всего		
	том числе:		
	опорных поручней	штук	
	пандусов	штук	
	съездов	штук	
4.	Потребность в ремонте твердого покрытия, всего	кв. метров	548
	в том числе:		
	твердого покрытия дорог	кв. метров	
	твердого покрытия проездов	кв. метров	
	твердого покрытия тротуаров	кв. метров	548
5.	Потребность в установке малых архитектурных форм и элементов благоустройства, всего	штук	Согласно дизайн-проекту
	в том числе:		
	осветительных приборов	штук	Согласно дизайн-проекту
	урн	штук	
	скамеек	штук	
	декоративных скульптур	штук	
	иных элементов	штук	
6.	Потребность в установке приспособлений для маломобильных групп населения, всего	штук	Согласно СНиП (35-01-2001)
	в том числе:		
	опорных поручней	штук	
	пандусов	штук	
	съездов	штук	Согласно СНиП (35-01-2001)

III. Иная учетная информация

п/п	Наименование показателя	Единица измерения	Значение показателя

Приложение: Схема общественной территории с указанием ее размеров, границ, объектов благоустройства на 1 л. в 1 экз.

Дата проведения инвентаризации – «16» октября 2017 г.

Члены инвентаризационной комиссии:

п/п	Фамилия, имя, отчество члена инвентаризационной комиссии	Подпись
1.	Балабанова Лариса Викторовна, председатель	
2.	Мальцева Оксана Анатольевна, заместитель председателя	
3.	Никитчук Татьяна Ивановна, секретарь	
4.	Жарких Оксана Леонидовна, член комиссии	
5.	Горина Валерия Андреевна, член комиссии	
6.	Захарова Наталия Алексеевна, член комиссии	
7.	Савинова Ирина Геннадьевна, член комиссии	
8.	Кузьмин Юрий Владимирович, член комиссии	

Схема общественной территории



— Тротуар протяженностью 365 м

УТВЕРЖДАЮ
Глава сельского поселения Уньюган
"___" _____ 20__ год
подпись _____

М.П.

ПАСПОРТ
благоустройства дворовой территории по состоянию на 19.10.2017
Детская дворовая площадка

I. Общие сведения

п/п	Наименование показателя	Единица измерения	Значение показателя
1.	Адрес (местоположение) многоквартирного дома (многоквартирных домов)	-	п. Уньюган, мкр-н 40 лет Победы, д.26, соор.1
2.	Кадастровый номер земельного участка (квартала)	-	86:07:0101004:6072; 86:07:0101004:111
3.	Численность населения, проживающего в пределах дворовой территории	тыс. человек	0,200
4.	Общая площадь дворовой территории	кв. метров	2434
5.	Оценка уровня благоустройства дворовой территории (благоустроенная/неблагоустроенная)	-	благоустроенная

II. Характеристика физического состояния

п/п	Наименование показателя	Единица измерения	Значение показателя
1.	Наличие твердого покрытия, всего	кв. метров	580
	в том числе:		
	твердого покрытия проездов	кв. метров	480
	твердого покрытия тротуаров	кв. метров	100
2.	Количество площадок, специально оборудованных для отдыха, общения и проведения досуга различными группами населения, всего	единиц	2
	в том числе:		
	спортивных площадок	единиц	
	детских площадок	единиц	1
	иных площадок	единиц	1
3.	Площадь площадок, специально оборудованных для отдыха, общения и проведения досуга различными группами населения, всего	кв. метров	1520
	в том числе:		

	площадь спортивных площадок	кв. метров	
	площадь детских площадок	кв. метров	1020
	площадь иных площадок	кв. метров	
4.	Наличие элементов благоустройства, всего	штук	37
	в том числе:		
	осветительных приборов	штук	4
	урн	штук	5
	скамеек	штук	4
5.	Наличие оборудованной площадки для сбора отходов	единиц	-
6.	Наличие озеленения	кв. метров	334
7.	Наличие приспособлений для маломобильных групп населения, всего	штук	-
	в том числе:		
	опорных поручней	штук	
	пандусов	штук	
	съездов	штук	
8.	Потребность в ремонте твердого покрытия, всего	кв. метров	-
	в том числе:		
	твердого покрытия проездов	кв. метров	
	твердого покрытия тротуаров	кв. метров	
9.	Потребность в установке элементов благоустройства, всего	штук	-
	в том числе:		
	осветительных приборов	штук	
	урн	штук	
	скамеек	штук	
10.	Потребность в установке приспособлений для маломобильных групп населения, всего	штук	-
	в том числе:		
	опорных поручней	штук	
	пандусов	штук	
	съездов	штук	

III. Иная учетная информация

п/п	Наименование показателя	Единица измерения	Значение показателя

Приложение: Схема дворовой территории с указанием ее размеров, границ, объектов благоустройства на 2 л. в 1 экз.

Дата проведения инвентаризации – « 19 » октября 20 17 г.

Члены инвентаризационной комиссии:

п/п	Фамилия, имя, отчество члена инвентаризационной комиссии	Подпись
1.	Балабанова Лариса Викторовна, председатель	
2.	Мальцева Оксана Анатольевна, заместитель председателя	
3.	Никитчук Татьяна Ивановна, секретарь	
4.	Жарких Оксана Леонидовна, член комиссии	
5.	Горина Валерия Андреевна, член комиссии	
6.	Захарова Наталья Алексеевна, член комиссии	
7.	Савинова Ирина Геннадьевна, член комиссии	
8.	Кузьмин Юрий Владимирович, член комиссии	







Схема дворовой территории

49,5 м



Условные обозначения:

1. Качалка балансир
2. Качалка на пружине
3. Игровой комплекс
4. Тренажер «Альпинист»
5. Тренажер «Хоккей»
6. Тренажер «Гребля»
7. Качели
8. Качалка «Вертолетик»
9. Детский игровой комплекс
10. Качели балансир
11. Качели Диван
12. Игровой комплекс спортивный
13. Беседка
14. Детский игровой комплекс
15. Песочный дворик
16. Пожарная
17. Скамья
18. Урна

	площадь детских площадок	кв. метров	
	площадь иных площадок	кв. метров	
4.	Наличие элементов благоустройства, всего	штук	
	в том числе:		
	осветительных приборов	штук	6
	урн	штук	4
	скамеек	штук	7
5.	Наличие оборудованной площадки для сбора отходов	единиц	-
6.	Наличие озеленения	кв. метров	-
7.	Наличие приспособлений для маломобильных групп населения, всего	штук	8
	в том числе:		
	опорных поручней	штук	4
	пандусов	штук	4
	съездов	штук	
8.	Потребность в ремонте твердого покрытия, всего	кв. метров	568
	в том числе:		
	твердого покрытия проездов	кв. метров	68
	твердого покрытия тротуаров	кв. метров	
9.	Потребность в установке элементов благоустройства, всего	штук	Согласно дизайн-проекту
	в том числе:		
	осветительных приборов	штук	
	урн	штук	
	скамеек	штук	
10.	Потребность в установке приспособлений для маломобильных групп населения, всего	штук	Согласно дизайн-проекту
	в том числе:		
	опорных поручней	штук	
	пандусов	штук	
	съездов	штук	Согласно дизайн-проекту

III. Иная учетная информация

п/п	Наименование показателя	Единица измерения	Значение показателя
-----	-------------------------	-------------------	---------------------

--	--	--	--

Приложение: Схема дворовой территории с указанием ее размеров, границ, объектов благоустройства на ____ л. в 1 экз.

Дата проведения инвентаризации – « 23 » октября 20 17 г.

Члены инвентаризационной комиссии:

п/п	Фамилия, имя, отчество члена инвентаризационной комиссии	Подпись
1.	Балабанова Лариса Викторовна, председатель	
2.	Мальцева Оксана Анатольевна, заместитель председателя	
3.	Никитчук Татьяна Ивановна, секретарь	
4.	Горина Валерия Андреевна, член комиссии	
5.	Захарова Наталия Алексеевна, член комиссии	
6.	Савинова Ирина Геннадьевна, член комиссии	
7.	Кузьмин Юрий Владимирович, член комиссии	

ПАСПОРТ
благоустройства дворовой территории по состоянию на 23.10.2017
Детская дворовая площадка

I. Общие сведения

п/п	Наименование показателя	Единица измерения	Значение показателя
1.	Адрес (местоположение) многоквартирного дома (многоквартирных домов)	-	п.Уньюган, ул.Матросова, д.5-д.6
2.	Кадастровый номер земельного участка (квартала)	-	86:07:0101004:1011; 86:07:0101004:843
3.	Численность населения, проживающего в пределах дворовой территории	тыс. человек	0,062
4.	Общая площадь дворовой территории	кв. метров	2211
5.	Оценка уровня благоустройства дворовой территории (благоустроенная/неблагоустроенная)	-	неблагоустроенная

II. Характеристика физического состояния

п/п	Наименование показателя	Единица измерения	Значение показателя
1.	Наличие твердого покрытия, всего	кв. метров	335
	в том числе:		
	твердого покрытия проездов	кв. метров	335
	твердого покрытия тротуаров	кв. метров	
2.	Количество площадок, специально оборудованных для отдыха, общения и проведения досуга различными группами населения, всего	единиц	-
	в том числе:		
	спортивных площадок	единиц	
	детских площадок	единиц	
	иных площадок	единиц	
3.	Площадь площадок, специально оборудованных для отдыха, общения и проведения досуга различными группами населения, всего	кв. метров	-
	в том числе:		
	площадь спортивных площадок	кв. метров	

	площадь детских площадок	кв. метров	
	площадь иных площадок	кв. метров	
4.	Наличие элементов благоустройства, всего	штук	11
	в том числе:		
	осветительных приборов	штук	2
	урн	штук	-
	скамеек	штук	9
5.	Наличие оборудованной площадки для сбора отходов	единиц	-
6.	Наличие озеленения	кв. метров	300
7.	Наличие приспособлений для маломобильных групп населения, всего	штук	-
	в том числе:		
	опорных поручней	штук	
	пандусов	штук	
	съездов	штук	
8.	Потребность в ремонте твердого покрытия, всего	кв. метров	Согласно дизайн-проекту
	в том числе:		
	твердого покрытия проездов	кв. метров	
	твердого покрытия тротуаров	кв. метров	
9.	Потребность в установке элементов благоустройства, всего	штук	Согласно дизайн-проекту
	в том числе:		
	осветительных приборов	штук	
	урн	штук	
	скамеек	штук	
10.	Потребность в установке приспособлений для маломобильных групп населения, всего	штук	Согласно дизайн-проекту
	в том числе:		
	опорных поручней	штук	Согласно дизайн-проекту
	пандусов	штук	Согласно дизайн-проекту
	съездов	штук	

III. Иная учетная информация

п/п	Наименование показателя	Единица измерения	Значение показателя
-----	-------------------------	-------------------	---------------------

--	--	--	--

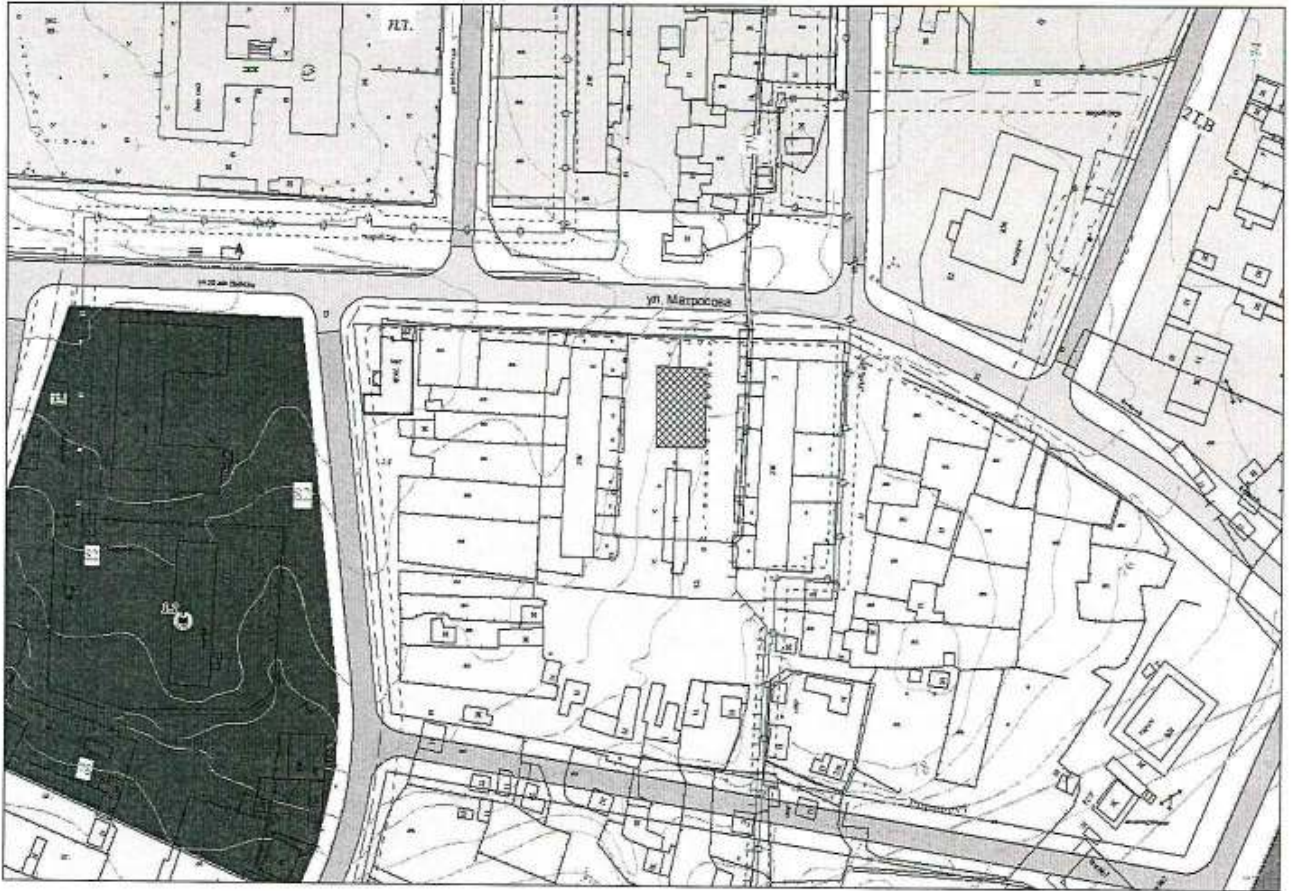
Приложение: Схема дворовой территории с указанием ее размеров, границ, объектов благоустройства на 1 л. в 1 экз.

Дата проведения инвентаризации – « 23 » октября 20 17 г.

Члены инвентаризационной комиссии:

п/п	Фамилия, имя, отчество члена инвентаризационной комиссии	Подпись
1.	Балабанова Лариса Викторовна, председатель	
2.	Мальцева Оксана Анатольевна, заместитель председателя	
3.	Никитчук Татьяна Ивановна, секретарь	
4.	Горина Валерия Андреевна, член комиссии	
5.	Захарова Наталия Алексеевна, член комиссии	
6.	Савинова Ирина Геннадьевна, член комиссии	
7.	Кузьмин Юрий Владимирович, член комиссии	

Схема дворовой территории



УТВЕРЖДАЮ
 Глава сельского поселения Уньюган
 " " 20__ год
 подпись _____
 М.П.

ПАСПОРТ
 благоустройства территории индивидуальных жилых домов и земельных участков,
 предоставленных для их размещения
 по состоянию на 24.10.2017
 Переулок Лесников

I. Общие сведения

п/п	Наименование показателя	Единица измерения	Значение показателя
1.	Кадастровый номер квартала	-	86:07:0101004
2.	Общая площадь территории индивидуальной жилой застройки	кв. метров	57700
3.	Оценка физического состояния территории индивидуальной жилой застройки (благоустроенная (неблагоустроенная))	-	неблагоустроенная

II. Характеристика физического состояния

п/п	Адрес (местоположение) индивидуальных жилых домов, находящихся на территории индивидуальной жилой застройки	Соответствует требованиям правил благоустройства	Не соответствует требованиям правил благоустройства
1.	п.Уньюган, пер.Лесников, д.1	соответствует	
2.	п.Уньюган, пер. Лесников, д.2	соответствует	
3.	п.Уньюган, пер. Лесников, д.3	соответствует	
4.	п.Уньюган, пер. Лесников, д.4	соответствует	
5.	п.Уньюган, пер.Лесников, д.5	соответствует	
6.	п.Уньюган, пер.Лесников, д.6	соответствует	
7.	п.Уньюган, пер.Лесников, 6А	соответствует	
8.	п.Уньюган, пер.Лесников, д.7	соответствует	
9.	п.Уньюган, пер.Лесников, д.8		не соответствует
10.	п.Уньюган, пер.Лесников, д.9		не соответствует

11.	п.Уньюган, пер.Лесников, д.10		не соответствует
12.	п.Уньюган, пер.Лесников, д.11		не соответствует
13.	п.Уньюган, пер.Лесников, д.12	соответствует	
14.	п.Уньюган, пер.Лесников, д.13		не соответствует
15.	п.Уньюган, пер.Лесников, д.14	соответствует	
16.	п.Уньюган, пер.Лесников, д.15	соответствует	
17.	п.Уньюган, пер.Лесников, д.16		не соответствует
18.	п.Уньюган, пер.Лесников, д.17		не соответствует
19.	п.Уньюган, пер.Лесников, д.18	соответствует	
20.	п.Уньюган, пер.Лесников, д.19		не соответствует
21.	п.Уньюган, пер.Лесников, д.20		не соответствует
22.	п.Уньюган, пер.Лесников, д.21		не соответствует
23.	п.Уньюган, пер.Лесников, д.22		не соответствует
24.	п.Уньюган, пер.Лесников, д.23		не соответствует
25.	п.Уньюган, пер.Лесников, д.24	соответствует	
26.	п.Уньюган, пер.Лесников, д.25	соответствует	
27.	п.Уньюган, пер.Лесников, д.26	соответствует	
28.	п.Уньюган, пер.Лесников, д.27		не соответствует
29.	п.Уньюган, пер.Лесников, д.28		не соответствует
30.	п.Уньюган, пер.Лесников, д.29	соответствует	
31.	п.Уньюган, пер.Лесников, д.30		не соответствует
32.	п.Уньюган, пер.Лесников, д.31	соответствует	
33.	п.Уньюган, пер.Лесников, д.32		не соответствует
34.	п.Уньюган, пер.Лесников, д.33	соответствует	

III. Иная учетная информация

п/п	Наименование показателя	Единица измерения	Значение показателя

Дата проведения инвентаризации – « 24 » октября 20 17 г.

Члены инвентаризационной комиссии:

п/п	Фамилия, имя, отчество члена инвентаризационной комиссии	Подпись
1.	Балабанова Лариса Викторовна, председатель	
2.	Мальцева Оксана Анатольевна, заместитель председателя	
3.	Никитчук Татьяна Ивановна, секретарь	
4.	Горина Валерия Андреевна, член комиссии	
5.	Захарова Наталия Алексеевна, член комиссии	
6.	Савинова Ирина Геннадьевна, член комиссии	
7.	Кузьмин Юрий Владимирович, член комиссии	

УТВЕРЖДАЮ
Глава сельского поселения Уньюган
" " _____ 20__ год
подпись _____
М.П.

ПАСПОРТ
благоустройства территории индивидуальных жилых домов и земельных участков,
предоставленных для их размещения
по состоянию на 24.10.2017
Улица Северная

I. Общие сведения

п/п	Наименование показателя	Единица измерения	Значение показателя
1.	Кадастровый номер квартала	-	86:07:0101004
2.	Общая площадь территории индивидуальной жилой застройки	кв. метров	85700
3.	Оценка физического состояния территории индивидуальной жилой застройки (благоустроенная (неблагоустроенная))	-	благоустроенная

II. Характеристика физического состояния

п/п	Адрес (местоположение) индивидуальных жилых домов, находящихся на территории индивидуальной жилой застройки	Соответствует требованиям правил благоустройства	Не соответствует требованиям правил благоустройства
1.	п. Уньюган, ул. Северная, д.2	соответствует	
2.	п. Уньюган, ул. Северная, д.3	соответствует	
3.	п. Уньюган, ул. Северная, д.4	соответствует	
4.	п. Уньюган, ул. Северная, д.4а		не соответствует
5.	п. Уньюган, ул. Северная, д.4б	соответствует	
6.	п. Уньюган, ул. Северная, д.5	соответствует	
7.	п. Уньюган, ул. Северная, д.5А	соответствует	
8.	п. Уньюган, ул. Северная, д.5б	соответствует	
9.	п. Уньюган, ул. Северная, д.5г	соответствует	
10.	п. Уньюган, ул. Северная, д.6	соответствует	

11.	п.Уньюган, ул.Северная, д.6а	соответствует	
12.	п.Уньюган, ул.Северная, д.6б	соответствует	
13.	п.Уньюган, ул.Северная, д.6Б/3	соответствует	
14.	п.Уньюган, ул.Северная, д.6Б/4	соответствует	
15.	п.Уньюган, ул.Северная, д.7	соответствует	
16.	п.Уньюган, ул.Северная, д.7а	соответствует	
17.	п.Уньюган, ул.Северная, д.7б	соответствует	
18.	п.Уньюган, ул.Северная, д.7г	соответствует	
19.	п.Уньюган, ул.Северная, д.7е	соответствует	
20.	п.Уньюган, ул.Северная, д.8	соответствует	
21.	п.Уньюган, ул.Северная, д.8а	соответствует	
22.	п.Уньюган, ул.Северная, д.9	соответствует	
23.	п.Уньюган, ул.Северная, д.10	соответствует	
24.	п.Уньюган, ул.Северная, д.11/1	соответствует	
25.	п.Уньюган, ул.Северная, д.11/2	соответствует	
26.	п.Уньюган, ул.Северная, д.11а	соответствует	
27.	п.Уньюган, ул.Северная, д.12	соответствует	
28.	п.Уньюган, ул.Северная, д.14	соответствует	
29.	п.Уньюган, ул.Северная, д.14а	соответствует	
30.	п.Уньюган, ул.Северная, д.15	соответствует	
31.	п.Уньюган, ул.Северная, д.16	соответствует	
32.	п.Уньюган, ул.Северная, д.17	соответствует	
33.	п.Уньюган, ул.Северная, д.18	соответствует	

III. Иная учетная информация

п/п	Наименование показателя	Единица измерения	Значение показателя

Дата проведения инвентаризации – « 24 » октября 20 17 г.

Члены инвентаризационной комиссии:

п/п	Фамилия, имя, отчество члена инвентаризационной комиссии	Подпись
1.	Балабанова Лариса Викторовна, председатель	
2.	Мальцева Оксана Анатольевна, заместитель председателя	
3.	Никитчук Татьяна Ивановна, секретарь	
4.	Горина Валерия Андреевна, член комиссии	
5.	Захарова Наталия Алексеевна, член комиссии	
6.	Савинова Ирина Геннадьевна, член комиссии	
7.	Кузьмин Юрий Владимирович, член комиссии	

УТВЕРЖДАЮ
Глава сельского поселения Уньюган
" " 20__ год
подпись _____
М.П.

ПАСПОРТ
благоустройства территории индивидуальных жилых домов и земельных участков,
предоставленных для их размещения
по состоянию на 24.10.2017
переулок Зеленый

I. Общие сведения

п/п	Наименование показателя	Единица измерения	Значение показателя
1.	Кадастровый номер квартала	-	86:07:0101004
2.	Общая площадь территории индивидуальной жилой застройки	кв. метров	47400
3.	Оценка физического состояния территории индивидуальной жилой застройки (благоустроенная (неблагоустроенная))	-	неблагоустроенная

II. Характеристика физического состояния

п/п	Адрес (местоположение) индивидуальных жилых домов, находящихся на территории индивидуальной жилой застройки	Соответствует требованиям правил благоустройства	Не соответствует требованиям правил благоустройства

III. Иная учетная информация

п/п	Наименование показателя	Единица измерения	Значение показателя

Дата проведения инвентаризации – « 24 » октября 20 17 г.

Члены инвентаризационной комиссии:

п/п	Фамилия, имя, отчество члена инвентаризационной комиссии	Подпись
1.	Балабанова Лариса Викторовна, председатель	
2.	Мальцева Оксана Анатольевна, заместитель председателя	
3.	Никитчук Татьяна Ивановна, секретарь	
4.	Горина Валерия Андреевна, член комиссии	
5.	Захарова Наталия Алексеевна, член комиссии	
6.	Савинова Ирина Геннадьевна, член комиссии	
7.	Кузьмин Юрий Владимирович, член комиссии	