

**РОССИЙСКАЯ ФЕДЕРАЦИЯ  
ПАО «СУРГУТНЕФТЕГАЗ»**

**Сургутский  
научно-исследовательский и проектный институт  
«СургутНИПИнефть»  
структурное подразделение**

Заказчик - НГДУ «Быстринскнефть»

**«ЛИНИЯ ЭЛЕКТРОПЕРЕДАЧИ ВОЗДУШНАЯ 6 кВ НА КУСТ  
СКВАЖИН 715». НЕФТЯНОЕ МЕСТОРОЖДЕНИЕ  
ИМ.ШПИЛЬМАНА В.И. (СЕВЕРО-РОГОЖНИКОВСКОЕ)**

**МАТЕРИАЛЫ ПРЕДВАРИТЕЛЬНОЙ ОЦЕНКИ ВОЗДЕЙСТВИЯ  
НА ОКРУЖАЮЩУЮ СРЕДУ НАМЕЧАЕМОЙ ДЕЯТЕЛЬНОСТИ**

18213-ПОВОС

**РОССИЙСКАЯ ФЕДЕРАЦИЯ  
ПАО «СУРГУТНЕФТЕГАЗ»**

**Сургутский  
научно-исследовательский и проектный институт  
«СургутНИПИнефть»  
структурное подразделение**

**«ЛИНИЯ ЭЛЕКТРОПЕРЕДАЧИ ВОЗДУШНАЯ 6 кВ НА КУСТ  
СКВАЖИН 715». НЕФТЯНОЕ МЕСТОРОЖДЕНИЕ  
ИМ.ШПИЛЬМАНА В.И. (СЕВЕРО-РОГОЖНИКОВСКОЕ)**

**МАТЕРИАЛЫ ПРЕДВАРИТЕЛЬНОЙ ОЦЕНКИ ВОЗДЕЙСТВИЯ  
НА ОКРУЖАЮЩУЮ СРЕДУ НАМЕЧАЕМОЙ ДЕЯТЕЛЬНОСТИ**

18213-ПОВОС

Главный инженер

03.02.2022

А.П.Пестряков

Главный инженер проекта

03.02.2022

В.В.Киселев

Инв. № подл.	Подп. и дата	Взам. инв. №

2022



Оглавление

1 ИНФОРМАЦИЯ О ПЛАНИРУЕМОЙ (НАМЕЧАЕМОЙ) ХОЗЯЙСТВЕННОЙ И ИНОЙ ДЕЯТЕЛЬНОСТИ ..... 4

1.1 Цель и условия реализации ..... 4

1.2 Возможные альтернативные варианты ..... 4

1.3 Сроки осуществления и предполагаемые требования к месту размещения объекта ..... 5

1.4 Затрагиваемые муниципальные образования, возможность трансграничного воздействия ..... 5

1.5 Соответствие планируемой (намечаемой) деятельности документам территориального и стратегического планирования ..... 6

2 ИНФОРМАЦИЯ О СОСТОЯНИИ ОКРУЖАЮЩЕЙ СРЕДЫ, КОТОРАЯ МОЖЕТ ПОДВЕРГНУТЬСЯ ВОЗДЕЙСТВИЮ ..... 7

3 ИНФОРМАЦИЯ О ВОЗМОЖНЫХ ВОЗДЕЙСТВИЯХ НА ОКРУЖАЮЩУЮ СРЕДУ ..... 14

3.1 Потребность в земельных и иных ресурсах ..... 14

3.2 Отходы производства и потребления ..... 14

3.3 Нагрузки на транспортную и иные инфраструктуры территории ..... 16

3.4 Выбросы загрязняющих веществ в атмосферный воздух ..... 16

3.5 Сбросы загрязняющих веществ в водные объекты ..... 18

3.6 Меры по предотвращению и (или) уменьшению воздействия на окружающую среду ..... 18

4 ПЕРЕЧЕНЬ НОРМАТИВНО-ПРАВОВЫХ ДОКУМЕНТОВ И ЛИТЕРАТУРЫ ..... 24

Приложение А (справочное) Копии справочных документов ..... 25

А.1 Копия письма Министерства природных ресурсов и экологии Российской Федерации от 30.04.2020 №15-47/10213 с выкопировками приложения к письму ..... 25

А.2 Копия письма Департамента недропользования и природных ресурсов Ханты-Мансийского автономного округа – Югры от 28.07.2020 №12-Исх-19016 ..... 29

А.3 Копия письма ПАО «Сургутнефтегаз» от 10.07.2020 №01-51-59-2298 ..... 31

Согласовано		
Взам. инв. №		
Подп. и дата		
Инв. № подл.		

18213-ПОВОС.ТЧ								
Изм.	Кол.уч	Лист	№ док.	Подп.	Дата			
Разраб.		Кадоркина			03.02.22			
Пров.		Рыткина			03.02.22			
Нач. отд.		Брюхнова			03.02.22			
Н. контр.		Приступа			03.02.22			
ГИП		Киселев			03.02.22			
Текстовая часть								
Стадия			Лист			Листов		
П			1			36		
ПАО «Сургутнефтегаз» «СургутНИПИнефть»								

# 1 ИНФОРМАЦИЯ О ПЛАНИРУЕМОЙ (НАМЕЧАЕМОЙ) ХОЗЯЙСТВЕННОЙ И ИНОЙ ДЕЯТЕЛЬНОСТИ

## 1.1 Цель и условия реализации

Цель реализации, планируемой (намечаемой) хозяйственной деятельности: строительство линии электропередачи воздушной 6 кВ на куст скважин 715 (Нефтяное месторождение им.Шпильмана В.И. (Северо-Рогожниковское)).

Назначение линии электропередачи воздушной 6 кВ – электроснабжение куста скважины, передача электроэнергии по проводам, расположенным на открытом воздухе и прикрепленным с помощью изоляторов и арматуры к опорам или кронштейнам к стойкам на инженерных сооружениях.

## 1.2 Возможные альтернативные варианты

В соответствии с приказом Минприроды РФ «Об утверждении требований к материалам оценки воздействия на окружающую среду» от 01.12.2020 №999 в настоящем документе выполнен анализ альтернативных вариантов реализации планируемой (намечаемой) деятельности и обоснование выбора варианта планируемой (намечаемой) хозяйственной деятельности.

Оптимальный вариант выбран на основе проведенной оценки намечаемой деятельности на окружающую среду по экономическим и экологическим критериям с учетом перспективного развития ПАО «Сургутнефтегаз», а также с учетом возможных ограничений, определенных законодательством и действующими нормативными документами, а также мнением общественности.

Ниже выполнен анализ альтернативных вариантов достижения намечаемой деятельности по заявленному направлению.

### *Отказ от деятельности (нулевой вариант)*

Отказ от деятельности является экономически нецелесообразным, так как влечет нарушение условий лицензионных соглашений на право пользования участками недр, которыми владеет ПАО «Сургутнефтегаз» и, как следствие, нарушение государственной политики в области поиска, оценки и разведки месторождений углеводородов.

В соответствии с лицензионным соглашением невыполнение недропользователем условий соглашения является основанием для их отзыва.

Развитие нефтегазодобывающей отрасли дает гарантии развития и решения ряда важных социальных проблем региона, таких как улучшение социальной инфраструктуры района (строительство дорог, линий электропередачи), увеличение налогооблагаемой базы, обеспечение занятости населения.

Принятие необходимых природоохранных мер позволяет вести поиск, оценку, разведку и добычу запасов нефти и газа в пределах месторождения экономически целесообразно и без значимого воздействия на окружающую среду.

Таким образом, «нулевой вариант» (отказ от деятельности) не имеет серьезных аргументов в пользу его реализации.

### *Выбор местоположения объекта планируемой (намечаемой) деятельности*

При принятии решения о местоположении объекта планируемой (намечаемой) деятельности учитывалось выполнение следующих условий:

– минимальный отвод под объект (размещение линейных объектов в едином технологическом коридоре с другими объектами, с максимальной привязкой к существующим коридорам);

Изм.	Кол.уч.	Лист	№ док.	Подп.	Дата	Взам. инв. №	Подп. и Дата	Инав. № подл.	18213-ПОВОС.ТЧ						Лист
															2

- максимальное размещение за пределами водоохранных зон и прибрежных защитных полос водных объектов;
- удаленности от мест произрастания охраняемых видов растений и грибов, размножения и гнездования охраняемых видов животных;
- расположение объекта на слабодренированной заболоченной территории, исключение лесных территорий, что не повлечет за собой рубку лесных насаждений, изменение мест обитания охотничье-промысловых видов животных и птиц (кормовых, защитных, гнездопригодных).

Таким образом для снижения экологической нагрузки выбран оптимальный вариант размещения с учетом минимального воздействия на окружающую среду и ущерба природе, а также сохранения мест произрастания охраняемых видов растений и грибов, размножения, гнездования, путей миграции редких и исчезающих.

1.3 Сроки осуществления и предполагаемые требования к месту размещения объекта

Наименование объекта: «Линия электропередачи воздушная 6 кВ на куст скважин 715». Нефтяное месторождение им.Шпильмана В.И. (Северо-Рогожниковское)».

Сроки строительства:  
Начало – 2023 год.  
Окончание – 2023 год.

В административном отношении участок проведения работ находится в границах Октябрьского района Ханты-Мансийского автономного округа – Югры на территории нефтяного месторождения им.Шпильмана (Северо-Рогожниковского) ПАО «Сургутнефтегаз».

Выбор местоположения объекта намечаемой деятельности с учетом следующих условий:

- максимально возможный вынос объекта за пределы поселений коренных жителей;
- минимальное воздействие сооружений на гидрологический режим водотоков и поверхностный сток территории;
- минимальный отвод под линейные сооружения (размещение линейных объектов в едином технологическом коридоре);
- максимальное размещения объекта планируемой деятельности за пределами водоохранных зон водных объектов;
- максимальное сохранения фауны и флоры территории;
- размещение объекта за пределами зон особого режима.

1.4 Затрагиваемые муниципальные образования, возможность трансграничного воздействия

Объект размещается на территории Октябрьского района.

Ближайший населенный пункт – п. Комсомольский, расположенный на расстоянии ориентировочно 17 км в юго-восточном направлении от объекта намечаемой деятельности объекта (линия электропередачи воздушная 6 кВ на куст скважин 715). Расчет расстояния (по прямой) производился при помощи программного продукта GeoMedia Professional.

Изм. № подл.	Подп. и дата	Взам. инв. №
--------------	--------------	--------------

Изм.	Кол.уч.	Лист	№ док.	Подп.	Дата	18213-ПОВОС.ТЧ	Лист 3

Объект намечаемой деятельности при строительстве и эксплуатации трансграничного воздействия не оказывает, т.к. находится в границах государства.

1.5 Соответствие планируемой (намечаемой) деятельности документам территориального и стратегического планирования

Территориальное планирование направлено на определение в документах территориального планирования назначения территорий исходя из совокупности социальных, экономических, экологических и иных факторов в целях обеспечения устойчивого развития территорий, развития инженерной, транспортной и социальной инфраструктур, обеспечения учета интересов граждан и их объединений, Российской Федерации, субъектов Российской Федерации, муниципальных образований.

Экономику Октябрьского района в основном формирует нефтегазодобывающая промышленность, которая представлена крупными нефтегазодобывающими предприятиями. Объект намечаемой деятельности не противоречит схеме территориального планирования Октябрьского района.

Инва. № подл.	Подп. и дата	Взам. инв. №

Изм.	Кол.уч.	Лист	№ док.	Подп.	Дата

18213-ПОВОС.ТЧ

## 2 ИНФОРМАЦИЯ О СОСТОЯНИИ ОКРУЖАЮЩЕЙ СРЕДЫ, КОТОРАЯ МОЖЕТ ПОДВЕРГНУТЬСЯ ВОЗДЕЙСТВИЮ

### Климатические условия района планируемых работ

В физико-географическом отношении район объекта планирования деятельности расположен в лесной зоне правобережья Нижней Оби.

В физико-географическом отношении район работ расположен на территории Западно-Сибирской равнины, Белогорской провинции лесной равнинной широтно-зональной области.

Климатическая характеристика района объекта планируемой деятельности принята по метеостанции Октябрьское. Источник метеорологической информации: СП 131.13330.2020, СП 20.13330.2016, ПУЭ (7-ое издание), Научно-прикладной справочник «Климат-России» (ВНИИГМИ-МЦД, 2016), справка ФГБУ «Обь-Иртышское УГМС».

Климат данного района континентальный. Зима суровая, холодная, продолжительная. Лето короткое, теплое. Короткие переходные сезоны – осень и весна. Поздние весенние и ранние осенние заморозки. Безморозный период очень короткий. Резкие колебания температуры в течение года и даже суток.

Среднегодовая температура воздуха – минус 2,0 °С, среднемесячная температура воздуха наиболее холодного месяца января – минус 20,9 °С, а самого жаркого июля – 17,2 °С. Абсолютный минимум температуры – минус 54 °С, абсолютный максимум – 35 °С.

Среднее максимальное значение температуры наиболее жаркого месяца – 22,6 °С

Продолжительность холодного периода 198 дней, продолжительность теплого периода 167 дней.

Количество осадков за апрель-октябрь составляет 439 мм, количество осадков за ноябрь-март составляет 173 мм.

Средняя дата первого заморозка в воздухе осенью – 08.09, средняя дата последнего заморозка весной – 05.06. Средняя продолжительность безморозного периода 96 дней.

Скорость ветра повторяемость превышения которой составляет 5% составляет 7 м/с.

В течение года преобладают ветры юго-восточного направления, в январе – юго-восточного, в июле – северного.

### Геология и рельеф

В соответствии с инженерно-геологическим районированием Западно-Сибирской плиты (В.Т.Трофимов) участок работ относится к инженерно-геологической области первого порядка – области среднечетвертичных ледниковых аккумулятивных равнин, сложенных сильноувлажненными породами. Как область второго порядка – Белогорская область развития возвышенных в разной степени расчлененных холмисто-увалистых среднечетвертичных водно-ледниковых равнин.

Согласно геоморфологическому районированию Западно-Сибирской плиты участок планируемой деятельности представляет собой всхолмленную равнину, покрытую смешанным лесом и полным отсутствием озер. Абсолютные отметки поверхности земли изменяются от 108,94 до 114,47 м.

Изм.	Кол.уч.	Лист	№ док.	Подп.	Дата	Изм. № подл.	Взам. инв. №
							Подп. и Дата

						18213-ПОВОС.ТЧ	Лист
							5



Сейсмичность

Участок проведения работ находится в пределах Западно-Сибирской равнины. В основании Западно-Сибирской равнины лежит Западносибирская плита, которая является структурным элементом древней континентальной Сибирской платформы. Платформа отличается спокойным тектоническим режимом и соответственно, относительно слабой сейсмичностью.

Согласно шкале сейсмичности и карте общего сейсмического районирования территории Российской Федерации рассматриваемый район относится к зоне сейсмичности в 5 баллов по 12-балльной макросейсмической шкале MSK-64.

Гидрогеологические условия

В гидрогеологическом отношении район проведения работ находится в пределах центральной части Западно-Сибирского мегабассейна. Особенностью геологического строения верхней гидрогеологической структуры является сложный литофациальный состав отложений, чередование проницаемых (песчаных) и водоупорных (глинистых) пластов и горизонтов. Особое значение для формирования естественных ресурсов и эксплуатационных запасов пресных подземных вод в верхней части бассейна имеет мощная толща морских глинистых отложений турон-олигоценового возраста, которая являясь региональным водоупором, четко отделяет верхнюю безнапорно-напорную систему от мезозойского гидрогеологического бассейна. Мощность верхней олигоцен-четвертичной гидрогеологической структуры достигает 300-400 м.

На исследуемой территории в пределах данной структуры выделяются следующие водоносные комплексы и горизонты: водоносный комплекс четвертичных отложений, водоносный локально-водоупорный неогеновый комплекс, водоупорный туртасский горизонт, водоносный атлым-новомихайловский комплекс и водоупорный тавдинской горизонт.

Гидрографическая характеристика района планируемых работ

Гидрография района планируемых работ представлена реками Нангьюхиюган, р. Тондыхотынгсоим и ручьями без названий.

Объект планируемой (намечаемой) деятельности (линия электропередачи воздушная 6 кВ на куст скважин 715) водотоков не пересекает, проходит по локальному водоразделу рек Нангьюхиёган (левый приток реки Большой Атлым) и Тондыхотынгсоим (правый приток реки Мал.Атлым), гидрологического влияния на нее оказываться не будет.

В питании рек участвуют талые воды сезонных снегов, жидкие осадки и подземные воды. Основной источник питания – твёрдые осадки. По характеру водного режима реки рассматриваемой территории относятся к типу рек с весенне-летним половодьем и дождевыми паводками в теплое время года.

Основной фазой является половодье, в период которого проходит 40-50 % и более годового стока, а также наблюдаются максимальные расходы и наибольшие уровни воды. Высшие уровни весеннего половодья являются годовыми максимумами. Максимальные в году расходы и уровни рассматриваемой территории формируются в период весеннего половодья, которое в несколько раз превышает дождевой сток.

Первые ледовые образования – забереги, сало, шуга в осенний период предшествуют установлению ледостава. На малых водотоках ледостав образуется смерзанием заберегов сразу же после перехода среднесуточных температур через 0 градусов, осеннего ледохода не наблюдается. Устойчивый ледостав

Изм.	Кол.уч.	Лист	№ док.	Подп.	Дата	Взам. инв. №
						Подп. и дата
						Инд. № подл.

						18213-ПОВОС.ТЧ	Лист
							6

устанавливается во второй половине октября и продолжается 180 – 200 дней. Толщина льда – 45 – 50 см, а в конце апреля – начале мая до 80 – 90см за счёт образования снежного льда. Вскрытие рек происходит в среднем во второй декаде мая. На малых реках ледоход маловероятен т.к. лёд тает на месте. Этому способствует захламлённость и извилистость русел малых рек.

Характеристика почвенного и растительного покрова района планируемых работ

*Растительный покров в границах земельного отвода*

В границах земельного отвода под объект планируемой деятельности представлены участки лесного комплекса и техногенно-нарушенные участки частично и полностью лишенные почвенного и растительного покрова.

*Почвенный покров в границах земельного отвода*

– Почвенный покров в границах земельного отвода под объект планируемой деятельности представлен *глееподзолистыми почвами*, которые формируются на среднедренированных участках равнин, сложенных породами суглинистого, глинистого и супесчаного механического состава под полугидроморфными лесами (под участками с подростом березы). Характерными признаками этих почв являются отсутствие гумусового горизонта и поверхностное оглеение. В верхней части профиля реакция почв кислая (рН 3,2-4,5), причем в минеральной его части максимум кислотности приходится на горизонты, которые обеднены поглощенными основаниями, илом полуторными окислами и имеют высокую степень ненасыщенности (60-90%). К числу отличительных особенностей этих почв относятся высокое содержание вымытого гумуса в верхних горизонтах, постепенное уменьшение его содержания с глубиной (поточный гумус) и повышенное содержание подвижных форм железа в верхней части профиля; *техногенно-перемешанными почвами* – на участках частично лишенных почвенного покрова и растительности (на месте расчистки для прокладки коридоров коммуникаций). Нарушено естественное залегание почвенных горизонтов.

Редкие и находящиеся под угрозой исчезновения виды растений, грибов и животных, занесенные в Красную книгу РФ и в Красную книгу ХМАО – Югры

В соответствии с Федеральным законом от 10.01.2002 №7-ФЗ «Об охране окружающей среды» в целях охраны и учета редких и исчезающих видов растений, грибов и животных, контроля их состояния, организации научных исследований, разработки и осуществления мер по сохранению и восстановлению численности этих видов, учреждаются Красная книга РФ и Красные книги субъектов Российской Федерации.

*Редкие и находящиеся под угрозой исчезновения виды растений и грибов*

В соответствии с Федеральным законом от 10.01.2002 №7-ФЗ «Об охране окружающей среды» в целях охраны и учета редких и исчезающих видов растений и грибов, контроля их состояния, организации научных исследований, разработки и осуществления мер по сохранению и восстановлению численности этих видов, учреждаются Красная книга РФ и Красные книги субъектов Российской Федерации.

В Красную книгу РФ занесено 8 видов растений, которые встречаются в Ханты-Мансийском автономном округе:

- семейство Орхидные: калипсо луковичная, пальчатокоренник Траунштейнера, надбородник безлистный, липарис Лёзеля, ятрышник шлемоносный;
- семейство Злаки (Мятликовые): влагалищнецветник маленький;

Изн. № подл.	Подп. и дата	Взам. инв. №

Изм.	Кол.уч.	Лист	№ док.	Подп.	Дата	18213-ПОВОС.ТЧ	Лист
							7

- семейство Пармелиевые: асахиня Шоландера;
- семейство Полушниковые: полушник щетинистый.

В Красную книгу ХМАО – Югры внесены 112 видов покрытосеменных растений, 16 видов папоротниковидных, 4 вида плауновидных, 18 видов мхов, 29 видов лишайников и 38 видов грибов.

На территории Октябрьского района отмечено 8 видов покрытосеменных растений, 3 вида папоротниковидных, 6 видов грибов, 6 видов лишайников, 1 вид мохообразных, занесенных в Красную книгу ХМАО – Югры.

Характеристика животного мира

Фауна района проведения работ типична для средней тайги Западной Сибири и относится к Обско-Тазовскому орнитогеографическому округу.

Географическое положение территории определяет присутствие здесь практически всех типичных представителей северо-таежного фаунистического зоогеографического комплекса.

Из современных условий, играющих важную роль в существовании животных, следует указать продолжительные морозные зимы, нередкие возвраты холодов весной и в начале лета, которые губительно действуют на многие виды теплолюбивых мелких животных.

Биологическое разнообразие фауны наземных позвоночных животных (видовое богатство) складывается как из популяций оседлых видов (млекопитающие, земноводные, пресмыкающиеся, часть видов птиц), так и мигрирующих видов млекопитающих и птиц, использующих территорию региона в период размножения, так и популяции зимующих здесь или транзитных видов, пролетающих через эту территорию.

Динамика численности животных обусловлена изменениями факторов среды, межвидовыми и внутривидовыми взаимоотношениями, а также хозяйственной деятельностью человека. Численность не постоянна и варьирует в тех или иных пределах в зависимости от вышеперечисленных факторов в течение года.

Институтом экологии растений и животных УрО РАН (г.Екатеринбург) ранее проводились комплексные исследования водотоков и водоемов территории деятельности ПАО «Сургутнефтегаз». Исследованиями затрагивались реки и крупные озера, имеющие рыбохозяйственное значение.

Ихтиофауна водотоков и связанных с ними озер (сточные, проточные) района работ представлена следующими основными видами - плотва, окунь, щука, ерш, язь, караси. Для них характерно смешанное питание, молодь питается, в основном, зоопланктоном.

Численность карася и ерша невелика. Основными источниками пищи являются личинки хирономид, моллюски, рачки.

Для перечисленных рыб характерны весенне-летние нагульно-нерестовые и осенние зимовальные миграции. Нерестилища расположены, в основном, на залитой травяной растительности (щука), прошлогодних водорослях (язь, плотва, елец, карась), и в затопленном кустарнике (окунь). Промысловый лов рыб официальными заготовителями в настоящее время не проводится.

*Редкие и находящиеся под угрозой исчезновения виды животных*

Характеристика редких видов животного мира, занесенных в Красную книгу РФ и Красную книгу ХМАО – Югры в районе проведения работ, выполнена на основании графических и текстовых материалов Красных книг, которые являются

Инва. № подл.	Подп. и дата	Взам. инв. №

Изм.	Кол.уч.	Лист	№ док.	Подп.	Дата	18213-ПОВОС.ТЧ	Лист
							8

официальным документом, регламентирующим использование земель, где встречаются данные виды и необходимые меры по их охране.

Территория ХМАО – Югры входит в контур ареалов распространения следующих видов птиц, внесенных в Красную книгу РФ:

- черный аист (отряд: Аистообразные, семейство: Аистовые);
- краснозобая казарка (отряд: Гусеобразные, семейство: Утиные);
- пискулька (отряд: Гусеобразные, семейство: Утиные);
- малый лебедь (отряд: Гусеобразные, семейство: Утиные);
- скопа (отряд: Соколообразные, семейство: Скопиные);
- степной лунь (отряд: Соколообразные, семейство: Ястребиные);
- большой подорлик (отряд: Соколообразные, семейство: Ястребиные);
- беркут (отряд: Соколообразные, семейство: Ястребиные);
- орлан-белохвост (отряд: Соколообразные, семейство: Ястребиные);
- кречет (отряд: Соколообразные, семейство: Соколиные);
- сапсан (отряд: Соколообразные, семейство: Соколиные);
- стерх (отряд: Журавлеобразные, семейство: Журавлиные);
- кулик-сорока (отряд: Ржанкообразные, семейство: Кулики-сороки);
- большой кроншнеп, средний кроншнеп (отряд: Ржанкообразные, семейство: Бекасовые);
- филин (отряд: Совообразные, семейство: Совиные);
- серый сорокопут (отряд: Воробьинообразные, семейство: Сорокопутовые).

В Красную книгу ХМАО – Югры внесены: 10 видов млекопитающих, 26 видов птиц, 3 вида амфибий, 2 вида рыб, 7 видов насекомых.

Территории с ограниченными правами природопользования

*Особо охраняемые природные территории*

Особо охраняемые природные территории могут иметь федеральное, региональное или местное значение.

В административном отношении район работ находится в Октябрьском районе Ханты-Мансийского автономного округа – Югры на территории нефтяного месторождения им.Шпильмана (Северо-Рогожниковского) ПАО «Сургутнефтегаз».

Согласно письму Министерства природных ресурсов и экологии Российской Федерации 30.04.2020 г. №15-47/10213 (Приложение А.1) в границах Ханты-Мансийского автономного округа – Югры расположено 5 ООПТ федерального значения, из них 1 ООПТ федерального значения (Юганский заповедник) расположен в границах Сургутского района. Объект планируемой (намечаемой) деятельности расположен за пределами Юганского заповедника.

На основании письма Департамента недропользования и природных ресурсов ХМАО – Югры от 28.07.2020 г. №12-Исх-19016 (Приложение А.2) и письма ПАО «Сургутнефтегаз» от 10.07.2020 г. №01-51-59-2298 (Приложение А.3), действующие особо охраняемые природные территории местного и регионального значения, а также особо охраняемые природные территории, предлагаемые для создания и расширения в автономном округе и их охранные зоны на территории планируемого (намечаемого) строительства (на территории участка недр федерального значения, включающий часть месторождения им.Шпильмана (Северо-Рогожниковское)) отсутствуют.

*Объекты культурного наследия*

В соответствии со ст.99 Земельного Кодекса РФ от 25.10.2001 №136-ФЗ /9/ к землям культурного назначения относятся земли объектов культурного наследия

Изнв. № подл.
Подп. и дата
Взам. инв. №

Изм.	Кол.уч.	Лист	№ док.	Подп.	Дата	18213-ПОВОС.ТЧ

народов РФ (памятников истории и культуры), в том числе объектов археологического наследия, в границах которых может быть запрещена любая хозяйственная деятельность.

Статьей 16.1 Закона РФ от 25.06.2002 г. №73-ФЗ «Об объектах культурного наследия (памятниках истории и культуры) народов РФ» предусмотрено, что работы по выявлению и учету объектов культурного наследия осуществляют федеральный орган охраны объектов культурного наследия и органы исполнительной власти субъектов Российской Федерации, уполномоченные в области охраны объектов культурного наследия, в соответствии с государственными целевыми программами охраны объектов культурного наследия, а также на основании рекомендаций физических и юридических лиц.

На территории земельного участка под объект планируемого (намечаемого) строительства «Линия электропередачи воздушная 6 кВ на куст скважин 715». Нефтяное месторождение им.Шпильмана В.И. (Северо-Рогожниковское)», объектов культурного наследия, включенных в единый государственный реестр объектов культурного наследия (памятников истории и культуры) народов РФ, выявленных объектов культурного наследия, либо объектов, обладающих признаками объекта культурного наследия, не имеется.

В случае обнаружения исполнителем работ объектов, обладающих признаками объекта культурного наследия, перечисленных в ст.3 Федерального закона от 25.06.2002 г. №73-ФЗ «Об объектах культурного наследия (памятниках истории и культуры) народов Российской Федерации», строительные и сопутствующие работы должны быть немедленно приостановлены, исполнитель работ обязан проинформировать орган исполнительной власти субъекта Российской Федерации, уполномоченный в области охраны объектов культурного наследия, об обнаруженном объекте.

*Территории традиционного природопользования*

В соответствии с ФЗ «О территориях традиционного природопользования коренных малочисленных народов Севера, Сибири и Дальнего Востока Российской Федерации» территории традиционного природопользования – особо охраняемые территории, образованные для ведения традиционного природопользования и традиционного образа жизни коренными малочисленными народами Севера, Сибири и Дальнего Востока Российской Федерации.

Ст.1 Земельного кодекса РФ определено деление земель по целевому назначению на категории и разграничение государственной собственности на землю. В соответствии со ст.7 Земельного кодекса земли лесного фонда и земли особо охраняемых территорий являются самостоятельными категориями земель. Согласно ст.94, п.5 ст.97 Земельного кодекса РФ границы территорий традиционного природопользования (далее ТТП) должны быть определены Правительством РФ и преамбуле ФЗ от 14.03.95 №33-ФЗ «Об особо охраняемых природных территориях» особо охраняемые природные территории могут быть отнесены к землям особо охраняемых природных территорий только после их изъятия полностью или частично из хозяйственного использования и оборота на основании постановления федеральных органов государственной власти, органов государственной власти субъектов РФ (п.1 ст.94 Земельного кодекса РФ).

*Водоохранные зоны и прибрежные защитные полосы водных объектов*

Водоохранной зоной (далее ВОЗ) является территория, примыкающая к акваториям рек, озёр, водохранилищ и других поверхностных водных объектов, на

Инва. № подл.	Подп. и дата	Взам. инв. №

Изм.	Кол.уч.	Лист	№ док.	Подп.	Дата	18213-ПОВОС.ТЧ	Лист 10

которой устанавливается специальный режим хозяйственной и иных видов деятельности, с целью предотвращения загрязнения, засорения, заиления и истощения водных объектов, а также сохранения среды обитания объектов животного и растительного мира.

Выделение ВОЗ является составной частью природоохранных мер, а также мероприятий по улучшению гидрологического режима и технического состояния, благоустройству рек и их прибрежных территорий.

ВОЗ непосредственно связаны с водными объектами. Нарушение и загрязнение в пределах территорий ВОЗ обуславливает изменение качества водной среды и жизнедеятельности гидробионтов. Сохранение ее обеспечит стабильность существования гидроэкосистем.

В границах ВОЗ допускаются проектирование, строительство, реконструкция, ввод в эксплуатацию и эксплуатация хозяйственных и иных объектов при условии оборудования таких объектов сооружениями, обеспечивающими охрану водных объектов от загрязнения, засорения и истощения вод в соответствии с водным законодательством и законодательством в области охраны окружающей среды.

В границах ВОЗ устанавливаются прибрежные защитные полосы (далее ПЗП), на территориях которых вводятся дополнительные ограничения хозяйственной и иной деятельности.

Объект планируемой (намечаемой) деятельности (линия электропередачи на куст скважин 715) водные объекты не пересекает и расположен за пределами водоохраных зон и прибрежных защитных полос ближайших водных объектов.

*Зоны санитарной охраны водозаборов подземных вод*

Организация зон санитарной охраны (далее ЗСО) водозаборов подземных вод – одно из основных мероприятий по защите от загрязнения подземных вод, используемых для хозяйственно-питьевого водоснабжения, согласно СанПиН 2.1.4.1110-02 «Зоны санитарной охраны источников водоснабжения и водопроводов питьевого назначения».

Для предотвращения загрязнения водозабора подземных вод вокруг него создается зона санитарной охраны, состоящая из трех поясов (первый пояс – пояс строгого режима, второй и третий пояса – пояса ограничений), в которых осуществляются специальные мероприятия, исключающие возможность поступления загрязнений в водозабор и в водоносный пласт в районе водозабора.

Негативное воздействие объекта планируемой (намечаемой) деятельности на окружающую среду и на качество добываемых подземных вод не предвидится.

Инд. № подл.	Подп. и дата	Взам. инв. №

Изм.	Кол.уч.	Лист	№ док.	Подп.	Дата	18213-ПОВОС.ТЧ	Лист 11

### 3 ИНФОРМАЦИЯ О ВОЗМОЖНЫХ ВОЗДЕЙСТВИЯХ НА ОКРУЖАЮЩУЮ СРЕДУ

#### 3.1 Потребность в земельных и иных ресурсах

Объект планируемой деятельности «Линия электропередачи воздушная 6 кВ на куст скважин 715». Нефтяное месторождение им.Шпильмана В.И. (Северо-Рогожниковское)» расположен на землях лесного фонда.

Категория земель – земли лесного фонда.

Целевое назначение лесов – эксплуатационные.

Защитные леса и особо защитные участки леса в границах земельного участка отсутствуют.

Объект намечаемой деятельности размещается на земельных участках лесного фонда, согласно договору аренды лесных участков.

Объект планируемой деятельности не пересекает водные ресурсы. Для обеспечения хозяйственно-бытовых и производственных нужд используется привозная вода. По мере накопления сточные воды вывозятся на ближайшие очистные сооружения.

#### 3.2 Отходы производства и потребления

ПАО «Сургутнефтегаз» осуществляет деятельность по обращению с отходами в соответствии с Лицензией на осуществление деятельности по сбору, транспортированию, обработке, утилизации, обезвреживанию, размещению отходов I–IV классов опасности от 29.01.2021 №(66) – 860036 – СТОУБР/П, нормативно техническим документом НТД И13-2020 «Инструкция по обращению с отходами производства и потребления. Производственный контроль в области обращения с отходами» (далее – Инструкция). Лицензия внесена в реестр выданных (переоформленных) лицензий в формате электронного документа №3148.

Деятельность по обращению с отходами направлена на минимизацию образующихся отходов и предотвращение их вредного воздействия на компоненты окружающей среды.

При выполнении работ образование, накопление и размещение отходов ожидается на этапе строительства и рекультивации объекта намечаемой деятельности.

Классификация отходов по степени негативного воздействия на здоровье человека приведена в соответствии с:

– СанПиН 2.1.3684-21 «Санитарно-эпидемиологические требования к содержанию территорий городских и сельских поселений, к водным объектам, питьевой воде и питьевому водоснабжению населения, атмосферному воздуху, почвам, жилым помещениям, эксплуатации производственных, общественных помещений, организации и проведению санитарно-противоэпидемических (профилактических) мероприятий»;

– СП 2.1.7.1386-03 «Санитарные правила по определению класса опасности токсичных отходов производства и потребления».

Предварительный перечень, состав, физико-химические свойства отходов, образующихся при строительстве, представлены ниже (Таблица 3.1). На стадии проектной документации возможны изменения в перечне отходов.

Изм.	Кол.уч.	Лист	№ док.	Подп.	Дата	Взам. инв. №	Подп. и Дата	Инав. № подл.	18213-ПОВОС.ТЧ						Лист
															12

Таблица 3.1 – Предварительный перечень, состав, физико-химические свойства отходов, образующихся при строительстве

Источник образования, технологический процесс	Наименование отхода согласно ФККО	Код отхода согласно ФККО	Класс опасности для		Агрегатное состояние, физическая форма	Состав
			ОС	здоровья человека		
<i>Прокладка ЛЭП</i>	Отходы изолированных проводов и кабелей	4 82 302 01 52 5	V	III	Изделия из нескольких материалов	Лом меди 36,107%, лом алюминия 22,535%, полимерный материал 41,358%
<i>Жизнедеятельность рабочих</i>	Отходы из жилищ несортированные (исключая крупногабаритные)	4 04 140 00 51 5	IV	IV	Изделие из одного материала	Древесина 62,567 %, металлосортный лом 37,433%
<i>Покрасочные работы</i>	Обтирочный материал, загрязненный лакокрасочными материалами (в количестве менее 5%)	8 92 110 02 60 4	IV	III	Изделия из волокон	Текстиль, х/б 97,455%, лакокрасочные материалы 2,545%
	Тара из черных металлов, загрязненная лакокрасочными материалами (содержание менее 5%)	4 68 112 02 51 4	IV	III	Изделие из одного материала	Металл 97,986%, лакокрасочные материалы 2,014%
<i>Сварочные работы</i>	Остатки и огарки стальных сварочных электродов	9 19 100 01 20 5	V	III	Твердое	Металлический лом (железо) 100%

**Требования к местам накопления образующихся отходов**

В зависимости от токсикологической и физико-химической характеристики отходов и их компонентов (класса опасности) осуществляется их накопление. Условия накопления и размеры предельного накопления определяются классом опасности отхода, способом обращения с ним, способом упаковки, размерами контейнеров (емкостей) для накопления.

В соответствии Федеральным законом от 24.06.1998 г. №89-ФЗ «Об отходах производства и потребления», накопление отходов осуществляется на срок не более 11 месяцев в местах (на площадках), обустроенных в соответствии с требованиями законодательства в области охраны окружающей среды и законодательства в области обеспечения санитарно-эпидемиологического благополучия населения, в целях их дальнейшей обработки, утилизации, обезвреживания, размещения.

Площадки накопления отходов передвижных бригад Общества должны быть устроены на разровненной утрамбованной поверхности производственной площадки

Изм.	Кол.уч.	Лист	№ док.	Подп.	Дата	Взам. инв. №	Подп. и дата	Инав. № подл.	18213-ПОВОС.ТЧ	Лист
										13



без сучков, оборудованы соответствующими указателями, трехсторонней обваловкой либо отбортовкой для исключения захламления производственной площадки и прилегающих объектов природной среды отходами производства и потребления, удобным подъездом для автотранспорта. Допускаются площадки, изготовленные из металла, оснащенные периметральной отбортовкой. Площадки подлежат зачистке после окончания работ.

Для накопления отходов предусмотрено:

– установка передвижных контейнеров с указанием сведений о виде отходов, классе, ответственного лица, на разровненной утрамбованной поверхности производственной площадки без сучков, оборудованной, соответствующими указателями, трехсторонней обваловкой либо отбортовкой, в границах земельного участка под объект намечаемой деятельности;

– использование металлических емкостей с крышками для накопления отходов, что является эффективной защитой от воздействия атмосферных осадков, ветра и предотвращает попадание химических веществ в почву;

– обеспечение удобного подъезда автотранспорта для вывоза отходов к местам их утилизации или конечного размещения.

Контейнеры для накопления отходов производства и потребления устанавливаются в границах отвода на свободной территории площадок складирования стройматериалов.

### 3.3 Нагрузки на транспортную и иные инфраструктуры территории

Объект планируемой деятельности не будет нести нагрузку на транспортную и иную инфраструктуру территории планируемой застройки, так как объект планируемой деятельности располагается на значительном расстоянии от ближайшего населенного пункта.

### 3.4 Выбросы загрязняющих веществ в атмосферный воздух

Основным видом воздействия на состояние воздушного бассейна является загрязнение атмосферного воздуха выбросами загрязняющих веществ в период строительства объекта планируемой (намечаемой) деятельности и его влияние на атмосферный воздух.

Состав источников загрязнения атмосферного воздуха и источников выделения, работа которых сопровождается выбросом загрязняющих веществ в атмосферный воздух в период строительства объекта планируемой (намечаемой) деятельности, представлен ниже (Таблица 3.2).

Таблица 3.2 – Источники выделения и основные виды загрязняющих веществ

Технологический процесс	Источник выделения	Загрязняющие вещества	Код
Строительство объекта намечаемой деятельности			
Сварочные работы	Сварочный аппарат	диЖелезо триоксид, (железа оксид)/в пересчете на железо/ (Железо сесквиоксид)	0123
		Марганец и его соединения (в пересчете на марганец (IV) оксид)	0143
		Азота диоксид (Двуокись азота; пероксид азота)	0301
		Азот (II) оксид (Азот монооксид)	0304
		Углерода оксид (Углерод окись;	0337

Изм.	Кол.уч.	Лист	№ док.	Подп.	Дата	Взам. инв. №	Подп. и Дата	Инва. № подл.	18213-ПОВОС.ТЧ	Лист
										14

Технологический процесс	Источник выделения	Загрязняющие вещества	Код
		углерод моноокись; угарный газ)	
		Фтористые газообразные соединения(в пересчете на фтор): - гидрофторид (Водород фторид; фтороводород)	0342
		Фториды неорганические плохо растворимые - (алюминия фторид, кальция фторид, натрия гексафторалюминат)	0344
		Пыль неорганическая, содержащая двуокись кремния, в %: - 70-20 (шамот, цемент, пыль цементного производства - глина, глинистый сланец, доменный шлак, песок, клинкер, зола кремнезем и другие)	2908
Покрасочные работы	Покрасочный пост	Диметилбензол (смесь о-, м-, п-изомеров) (Метилтолуол)	0616
		Уайт-спирит	2752
Механическая обработка металла	Пост металлообработки открытого типа	диЖелезо триоксид, (железа оксид)/в пересчете на железо/ (Железо сесквиоксид)	0123
		Пыль абразивная	2930
Автозаправочный участок	Топливный бак	Дигидросульфид (Водород сернистый, дигидросульфид, гидросульфид)	0333
		Алканы С12-С19 (в пересчете на С)	2754
Газовая резка	Пост газовой резки	диЖелезо триоксид, (железа оксид)/в пересчете на железо/ (Железо сесквиоксид)	0123
		Хром/в пересчете на хрома (VI) оксид/	0203
		Азота диоксид (Двуокись азота; пероксид азота)	0301
		Азот (II) оксид (Азот монооксид)	0304
		Углерода оксид (Углерод окись; углерод моноокись; угарный газ)	0337
Работа дорожных машин и автотранспорта	ДВС дорожных машин и автотранспорта	Азота диоксид (Двуокись азота; пероксид азота)	0301
		Азот (II) оксид (Азот монооксид)	0304
		Углерод (Пигмент черный)	0328
		Сера диоксид	0330
		Углерода оксид (Углерод окись; углерод моноокись; угарный газ)	0337
		Керосин	2732
Рубка леса	ДВС бензопил	Азота диоксид (Двуокись азота; пероксид азота)	0301
		Азот (II) оксид (Азот монооксид)	0304
		Сера диоксид	0330
		Углерода оксид (Углерод окись; углерод моноокись; угарный газ)	0337
		Бензин (нефтяной, малосернистый)(в пересчете на углерод)	2704
Дизельная электростанция	ДВС ДЭС	Азота диоксид (Двуокись азота; пероксид азота)	0301
		Азот (II) оксид (Азот монооксид)	0304
		Углерод (Пигмент черный)	0328
		Сера диоксид	0330
		Углерода оксид (Углерод окись; углерод моноокись; угарный газ)	0337
		Бенз/а/пирен	0703
		Формальдегид (Муравьиный альдегид, оксометан,	1325

Взам. инв. №

Подп. и дата

Инв. № подл.

18213-ПОВОС.ТЧ

Лист

15

Формат А4

Технологический процесс	Источник выделения	Загрязняющие вещества	Код
		метиленоксид)	
		Керосин (Керосин прямой перегонки; керосин дезодорированный)	2732

### 3.5 Сбросы загрязняющих веществ в водные объекты

При строительстве и эксплуатации объекта планируемой (намечаемой) деятельности сбросы загрязняющих веществ в водные объекты территории не предусмотрены.

При строительстве объекта вода будет расходоваться на питьевые, хозяйственно-бытовые нужды. Сбор образующихся хозяйственно-бытовых сточных вод предусматривается в герметичные временные емкости. По мере накопления хозяйственно-бытовые сточные воды откачиваются спецтехникой и вывозятся на ближайшие существующие канализационные очистные сооружения.

Потребность в воде для производственных нужд отсутствует.

### 3.6 Меры по предотвращению и (или) уменьшению воздействия на окружающую среду

Природоохранная деятельность ПАО «Сургутнефтегаз», осуществляется в соответствии с ежегодно разрабатываемыми мероприятиями по охране окружающей среды в рамках комплексной программы, основной задачей которой является постоянное планомерное уменьшение влияния производства на окружающую среду за счет внедрения и использования природоресурсосберегающих и малоотходных технологий, проведение мероприятий по предупреждению аварийности в производстве и ликвидации их последствий.

#### Мероприятия по охране атмосферного воздуха

В целях снижения негативного воздействия на атмосферный воздух веществами, выбрасываемыми в процессе осуществления намечаемой деятельности, предусмотрены следующие мероприятия:

*на этапе строительства объекта:*

- проведение регулярного технического обслуживания двигателей и использование качественного топлива (сертифицированного топлива повышенного качества);
- контроль по содержанию оксида углерода и азота в выхлопных газах;
- контроль и обеспечение должной эксплуатации и обслуживания автотранспорта, специальной и строительной техники;
- доведение до минимума количества одновременно работающих двигателей.

Поскольку в период эксплуатации объект планируемой деятельности не является источником химического воздействия на атмосферный воздух, разработка мероприятий по уменьшению выбросов на данном этапе не требуется.

#### Мероприятия по охране недр, земельных ресурсов и почвенно-растительного покрова

Для снижения отрицательного воздействия на недра, земельные ресурсы почвенно-растительный покров предусмотрены следующие мероприятия:

- соблюдение границ земельного участка под размещение объекта планируемой (намечаемой) деятельности и технологии проведения земляных работ;

Изм.	Кол.уч.	Лист	№ док.	Подп.	Дата	Взам. инв. №
						Подп. и дата
Изм.	Кол.уч.	Лист	№ док.	Подп.	Дата	Ив. № подл.

- размещение объекта планируемой (намечаемой) деятельности вне границ объектов культурного наследия и их охранных зон, особо охраняемых природных территорий;
- запрет проезда техники вне границ земельных участков под размещение объекта планируемой (намечаемой) деятельности;
- отвод хозяйственно-бытовых сточных вод, в том числе содержащих фекалии, во временные канализационные емкости с последующим вывозом на ближайшие существующие ближайшие канализационные очистные сооружения;
- соблюдение технологии строительных работ и противопожарных мероприятий;
- очистка строительных площадок от отходов, образующихся в период строительства;
- рекультивация нарушенных земель по окончанию работ;
- экологический мониторинг на территории участка недр федерального значения, включающего часть месторождения им.Шпильмана (Северо-Рогожниковское).

Возможное воздействие объекта намечаемой деятельности на геологическую среду, недр, земельные ресурсы и почвенно-растительный покров территории сведено к минимуму.

Мероприятия по охране водных ресурсов (поверхностных и подземных вод)

Мероприятия по охране водных ресурсов включают:

- исключение сбросов в водные объекты и на рельеф неочищенных хозяйственно-бытовых сточных вод;
- отвод хозяйственно-бытовых сточных вод, в том числе содержащих фекалии, во временные канализационные емкости с последующим вывозом на ближайшие существующие ближайшие канализационные очистные;
- очистка строительных площадок от отходов, образующихся в период строительства;
- размещение объекта планируемой (намечаемой) деятельности за пределами поясов ЗСО;
- экологический мониторинг на территории участка недр федерального значения, включающего часть месторождения им.Шпильмана (Северо-Рогожниковское).

Мероприятия по охране животного мира

Мероприятия, направленные на охрану животного мира территории планируемой (намечаемой) деятельности, включают:

- производство работ строго в установленных границах земельного участка;
- исключить вероятность возгорания лесных участков на территории ведения работ и прилегающей местности, строго соблюдая правила пожарной безопасности;
- проведение инструктажа с персоналом с целью предупреждения браконьерства;
- запрещение выжигания растительности, хранение и применение ядохимикатов, удобрений, химических реагентов, горюче-смазочных материалов и других опасных для объектов животного мира и среды их обитания материалов, сырья и отходов производства без осуществления мер, гарантирующих предотвращение заболеваний и гибели объектов животного мира, ухудшения среды их обитания;

Изм.	Кол.уч.	Лист	№ док.	Подп.	Дата

Изм.	Кол.уч.	Лист	№ док.	Подп.	Дата	18213-ПОВОС.ТЧ	Лист 17

- размещение объекта планируемой деятельности вне зон приоритетного природопользования и путей миграции животных, мест гнездования редких и исчезающих видов птиц, нерестилищ и зимовальных ям (по возможности);
- проведение работ в периоды отсутствия миграции животных, и отсутствия на участке размещения объекта планируемой (намечаемой), мест размножения и линьки, выкармливания молодняка, нереста, нагула;
- расчистка территории под объект планируемой (намечаемой) деятельности от растительности в период отсутствия размножения животных;
- очистка границ земельного участка от отходов производства, возникающих в процессе строительных работ при подготовке территории строительства;
- вывоз образующихся отходов к местам переработки и на специализированные предприятия и полигоны, чтобы не создавать благоприятных условий для размножения вредителей леса и для ограничения численности мышевидных грызунов;
- выполнение требований, предусмотренных проектом, к социально-бытовым условиям проживания и работы персонала и обеспечению санитарно-гигиенических нормативов, в том числе исключение сбросов в водные объекты и на рельеф хозяйственно-бытовых стоков;
- использование технически исправного автотранспорта. Ремонт автомобильного транспорта и оборудования производить только на центральных базах ПАО «Сургутнефтегаз».

В целях охраны наиболее близко обитающих «краснокнижных» видов животных в период строительных работ предусмотреть следующие мероприятия:

- постоянный контроль за соблюдением установленных проектом границ земельного отвода для сохранения почвенного покрова и растительности на прилегающих территориях и сохранения естественных местообитаний;
- расчистка территории и строительство по возможности в зимний период – период отсутствия гнездования птиц;
- в случае обнаружения редких и находящихся под угрозой исчезновения видов на территории строительства приостановить работы на соответствующем участке и сообщить об этом уполномоченному органу;
- проведение инструктажа с персоналом на предмет обнаружения редких видов растений и животных, занесенных в Красные книги РФ и ХМАО – Югры, а также проведение просветительской работы с персоналом по выполнению природоохранных мероприятий и мероприятий по охране растительного и животного мира;
- соблюдение правил экологической безопасности при обращении с отходами производства и потребления, своевременный вывоз отходов производства и потребления на специализированные предприятия для размещения, обработки, обезвреживания, утилизации.

Мероприятия, направленные на сохранение территорий традиционного проживания и традиционной хозяйственной деятельности коренных малочисленных народов Севера

Правовые основы гарантий самобытного социально-экономического и культурного развития коренных малочисленных народов РФ прописаны в Федеральном законе «О гарантиях прав коренных малочисленных народов Российской Федерации» от 30.04.1999 г. №82, поэтому при осуществлении производственной деятельности необходимо обеспечение сохранности территорий

Изн. № подл.	Подп. и Дата	Взам. инв. №

Изм.	Кол.уч.	Лист	№ док.	Подп.	Дата	18213-ПОВОС.ТЧ	Лист 18

традиционного природопользования коренных малочисленных народов Севера посредством:

- применения последних разработок (технологий) по строительству объекта планируемой (намечаемой), которое заключается в снижении его негативного воздействия на отведенной территории;
- исключения нахождения и передвижения, как техники, так и персонала вне границ земельных участков под объект планируемой (намечаемой) без соответствующих разрешений;
- определения четких запретов для персонала, работающего в районе территорий традиционного природопользования коренных малочисленных народов Севера;
- обеспечения решений конфликтных ситуаций и недопонимания путем обсуждения и переговоров;
- недопустимости личностных конфликтов работников ПАО «Сургутнефтегаз» с коренными жителями;
- уважительного отношения к коренным жителям, их культуре и традициям;
- соблюдение мер противопожарной безопасности в лесу.

Запрещается:

- оскверняющее поведение и действия персонала;
- рубка деревьев, сбор дикоросов, ведение охоты и рыбной ловли, остановка и размещения лагеря;
- запрет провоза оружия, собак, орудий лова, пушных зверей, дичи, рыбы.

При проведении работ в границах территорий традиционного проживания – хозяйственной деятельности представителей малочисленных народов Севера необходимо:

- учитывать, что все произведенное хозяйственной деятельностью коренных малочисленных народов Севера (постройки, стойбища, ритуальные и бытовые принадлежности, шкуры, олени рога и кости и др.) являются частной собственностью. Во избежание уголовного и других наказаний, не тревожить и не убивать животных, не трогать, не забирать рыболовные и охотничьи снасти, не ломать постройки стойбища и т.д.

Мероприятия по охране окружающей среды при обращении с отходами

Для предотвращения загрязнения компонентов окружающей среды образующимися отходами предусмотрены следующие мероприятия:

- очистка строительных площадок от отходов производства и потребления;
- организация мест накопления отходов в соответствии с требованиями, установленными в Обществе: устройство площадок накопления отходов на разровненной утрамбованной поверхности с трехсторонней обваловкой либо отбортовкой, оснащение ее указателями о принадлежности и виде отходов;
- накопление отходов отдельно по видам и классам опасности в специально предназначенные для этих целей емкости (контейнеры) в соответствии с требованиями СанПиН 2.1.3684-2116;
- своевременное транспортирование образующихся и накопленных отходов, пригодных для дальнейшей транспортировки и переработки на специализированные предприятия, согласно заключенным договорам с использованием специализированного автотранспорта;
- применение контейнеров, подлежащих транспортировке, изготовленных и закрытых таким образом, чтобы исключить любую утечку содержимого в нормальных

Инва. № подл.	Подп. и Дата	Взам. инв. №
---------------	--------------	--------------

Изм.	Кол.уч.	Лист	№ док.	Подп.	Дата
------	---------	------	--------	-------	------

условиях перевозки, в том числе при изменении температуры, влажности воздуха или атмосферного давления;

- соблюдение установленных правил, направленных на сохранение целостности, герметичности контейнеров для накопления отходов, осторожное обращение с контейнерами с целью предотвращения бросков, ударов, повреждений, которые могут привести к их механическому разрушению, размещение контейнеров таким образом, чтобы исключить возможность их падения, опрокидывания, разливания содержимого, обеспечения доступности и безопасности их погрузки;

- осуществление периодического визуального контроля состояния контейнеров на предмет целостности, отсутствия утечек, наличия маркировки крышек пробок, плотности их прилегания;

- соблюдение графика транспортирования отходов, не допущение переполнения контейнеров, захламления площадок накопления отходов и прилегающей к ним территории.

Транспортирование отходов, образующихся при реализации данных проектных решений от мест их накопления к местам их размещения, осуществляется автотранспортом Общества в зависимости от класса их опасности, агрегатного состояния, применяемой транспортной тары и способа дальнейшего обращения в соответствии с установленными в РФ правилами перевозок грузов.

Все транспортные средства, задействованные при транспортировке отходов, снабжены специальными знаками, информирующими об опасности перевозимого груза. Ответственность за маркировку транспортных средств несет структурное подразделение общества, осуществляющее транспортирование отходов.

Перевозка отходов осуществляется с соблюдением следующих требований безопасности:

- конструкция автомобильного транспорта для перевозки отходов должна исключать возможность аварийных ситуаций, потерь и загрязнения (захламления) отходами окружающей среды и причинения вреда здоровью людей, хозяйственным или иным объектам по пути следования транспорта и при погрузочно-разгрузочных работах;

- транспортирование отходов в контейнерах для их накопления либо насыпью;

- транспорт для перевозки отходов, груженых насыпью, должен быть оснащен шланговым устройством и пологом, обеспечивающим их сохранность;

- транспорт для перевозки полужидких (пастообразных) отходов должен быть оснащен шланговым приспособлением для слива;

- транспорт для перевозки отходов, упакованных в тару, изготовленных из чувствительных к сырости материалов, должен быть закрытым или накрыт;

- отходы должны перевозиться только в той транспортной таре, упаковке или цистерне и транспортных средствах, которые приспособлены для перевозки конкретных видов.

Ответственность за подготовку отходов к транспортировке несет лицо, допущенное к накоплению отходов в структурном подразделении, передающее отходы. За подготовку транспортного средства к транспортированию отходов и транспортирование отходов несет ответственность структурное подразделение – владелец автотранспортного средства.

Требования при проведении погрузочно-разгрузочных работ:

- перед проведением погрузки-разгрузки необходимо проверить целостность контейнеров для накопления отходов;

- погрузку-разгрузку отходов необходимо выполнять аккуратно, осторожно;

Изм. № подл.	Подп. и Дата	Взам. инв. №					18213-ПОВОС.ТЧ	Лист
								20
Изм.	Кол.уч.	Лист	№ док.	Подп.	Дата			

- укладывать и закреплять контейнеры с отходами с таким расчетом, чтобы во время транспортирования избежать потерь груза, передвижения его в кузове;
- Запрещается:
  - проводить погрузку-разгрузку отходов во время дождя или грозы, при гололеде места проведения работ должны быть посыпаны песком;
  - волочить и кантовать контейнеры с отходами (бросать, ударять и переворачивать вверх дном или на бок);
  - повреждать любым способом контейнеры с отходами;
  - курить при проведении погрузки-разгрузки отходов.

Мероприятия по рекультивации нарушенных земель

После окончания работ по строительству объекта намечаемой деятельности предусмотрены технические мероприятия по рекультивации нарушенных земель.

Технические мероприятия по рекультивации по окончанию проведения работ состоят из приведения нарушенных площадей в порядок – очистка территории от образующихся в процессе строительства отходов. Сроки работ по рекультивации определяются проектом организации строительства. Возможно смещение сроков мероприятий по рекультивации без изменения продолжительности рекультивационных работ.

Биологические мероприятия по рекультивации проектными решениями не предусмотрены. Согласно Постановлению Правительства РФ от 10.07.2018 г. №800 «О проведении рекультивации и консервации земель» мероприятия по биологической рекультивации с целью приведения земель в состояние пригодное для последующего целевого использования (в лесном хозяйстве) рассматриваются в отдельном проекте рекультивации земель и проводятся перед сдачей арендодателю.

Инва. № подл.	Подп. и дата	Взам. инв. №

Изм.	Кол.уч.	Лист	№ док.	Подп.	Дата

18213-ПОВОС.ТЧ



4 ПЕРЕЧЕНЬ НОРМАТИВНО-ПРАВОВЫХ ДОКУМЕНТОВ И ЛИТЕРАТУРЫ

- 1 Приказ Минприроды РФ «Об утверждении требований к материалам оценки воздействия на окружающую среду» от 01.12.2020 №999.
- 2 СП 14.13330.2018 «Строительство в сейсмических районах. Актуализированная редакция СНиП II-7-81\*», 2018 г.
- 3 Классификация и диагностика почв СССР. – Москва: Колос, 1977 г.
- 4 Федеральный закон РФ «Об охране окружающей среды» от 10.01.2002 г. №7-ФЗ.
- 5 Красная книга России, 2020 (<https://redbookrf.ru/>).
- 6 Красная книга Ханты-Мансийского автономного округа – Югры. Животные, растения, грибы, Екатеринбург изд.дом «Баско», 2013.
- 7 Отчет «Основные показатели социально-экономического развития Октябрьского района за 2020 год», 2021.
- 8 Закон РФ «Об особо охраняемых природных территориях» от 14.03.1995 г. №33-ФЗ.
- 9 Земельный кодекс РФ от 25.10.2001 г. №136-ФЗ.
- 10 Федеральный Закон РФ «Об объектах культурного наследия (памятниках истории и культуры) народов РФ» от 25.06.2002 г. №73-ФЗ.
- 11 Федеральный закон «О территориях традиционного природопользования коренных малочисленных народов Севера, Сибири и Дальнего Востока Российской Федерации» от 07.05.2001 г. №49-ФЗ.
- 12 Водный кодекс РФ от 3.06.2006 г. №74-ФЗ.
- 13 Постановление Правительства РФ от 13.09.2016 г. №913 «О ставках платы за негативное воздействие на окружающую среду и дополнительных коэффициентах».
- 14 Постановление правительства «Об исчислении и взимании платы за негативное воздействие на окружающую среду» от 03.03.2017 г. №255.
- 15 Постановление Правительства РФ от 11.09.2020 № 1393 «О применении в 2021 году ставок платы за негативное воздействие на окружающую среду».
- 16 СанПиН 2.1.3684-21 «Санитарно-эпидемиологические требования к содержанию территорий городских и сельских поселений, к водным объектам, питьевой воде и питьевому водоснабжению населения, атмосферному воздуху, почвам, жилым помещениям, эксплуатации производственных, общественных помещений, организации и проведению санитарно-противоэпидемических (профилактических) мероприятий».
- 17 НТД И13-2020 «Инструкция по обращению с отходами производства и потребления. Производственный контроль в области обращения с отходами».
- 18 Федеральный классификационный каталог отходов, утвержденный приказом Министерства природных ресурсов РФ от 22.05.2017 г. №242.
- 19 СП 2.1.7.1386-03 «Санитарные правила по определению класса опасности токсичных отходов производства и потребления» от 30.06.2003 г.
- 20 Постановление Правительства РФ от 10.07.2018 г. №800 «О проведении рекультивации и консервации земель».
- 21 Федеральный закон РФ «Об отходах производства и потребления» от 24.06.1998 г. №89-ФЗ.
- 22 Градостроительный кодекс Российской Федерации от 29.12.2004 №190-ФЗ
- 23 Федеральный закон №82-ФЗ от 30.04.1999 г. «О гарантиях прав коренных малочисленных народов Российской Федерации».



Изм. Кол.уч. Лист № док. Подп. Дата	Взам. инв. №
	Инд. № подл.

Изм.	Кол.уч.	Лист	№ док.	Подп.	Дата	18213-ПОВОС.ТЧ	Лист
							22

Приложение А  
(справочное)

Копии справочных документов

А.1 Копия письма Министерства природных ресурсов и экологии Российской Федерации от 30.04.2020 №15-47/10213 с выкопировками приложения к письму

 <b>МИНИСТЕРСТВО ПРИРОДНЫХ РЕСУРСОВ И ЭКОЛОГИИ РОССИЙСКОЙ ФЕДЕРАЦИИ</b> (Минприроды России)	ФАУ «Главгосэкспертиза» Министра России  Фуркасовский пер., д.6, Москва, 101000
ул. Б. Трулевская, д. 4/6, Москва, 125093, тел. (499) 254-48-00, факс (499) 254-43-10 сайт: www.mnr.gov.ru e-mail: minprirody@tome.gov.ru телефон 112342 СФДН	
30.04.2020 № 15-47/10213 на № _____ от _____	
О предоставлении информации для инженерно-экологических изысканий	
<p>Министерство природных ресурсов и экологии Российской Федерации в соответствии с письмом от 04.02.2020 № 09-1/1137-СБ направляет актуализированный перечень особо охраняемых природных территорий (далее – ООПТ) федерального значения.</p> <p>Дополнительно сообщаем, что перечень содержит действующие и планируемые к созданию ООПТ федерального значения, создаваемые в рамках национального проекта «Экология» (далее – Проект). Окончание реализации Проекта запланировано на 31.12.2024. Учитывая изложенное данное письмо считается действительным до наступления указанной даты.</p> <p>Дополнительно сообщаем, что в настоящее время не для всех федеральных ООПТ установлены охранные зоны, учитывая изложенное перечень не содержит районы в которых находятся охранные зоны федеральных ООПТ.</p> <p>Минприроды России считаем возможным использовать данное письмо с приложенным перечнем при проведении инженерных изысканий и разработке проектной документации на территориях административно-территориальных единиц субъекта Российской Федерации отсутствующих в перечне, в качестве информации уполномоченного государственного органа исполнительной власти в сфере охраны окружающей среды об отсутствии ООПТ федерального значения.</p> <p>При реализации объектов на территории административно-территориальных единиц субъекта Российской Федерации указанных в перечне и сопредельных с ними, необходимо обращаться за информацией подтверждающей отсутствие/наличия ООПТ федерального значения в федеральный орган исполнительной власти, в чьем ведении находится соответствующая ООПТ.</p> <p>Минприроды России просит направить данное письмо с перечнем для использования в работе и размещения на официальных сайтах в подведомственные организации, уполномоченные на проведение государственной экологической экспертизы регионального уровня, а также на проведение государственной экспертизы проектной документации регионального уровня.</p> <p>Приложение: на 31 листе.</p> <p>Заместитель директора Департамента государственной политики и регулирования в сфере развития ООПТ и Байкальской природной территории</p> <p>Иск. Ганево С.А. (495) 252-23-61 (доп. 19-45)</p>	
 А.И. Григорьев	

Взам. инв. №

Подп. и дата

Инв. № подл.

Изм.	Кол.уч.	Лист	№ док.	Подп.	Дата

18213-ПОВОС.ТЧ

Лист

23

Приложение к письму Минприроды России  
от \_\_\_\_\_ № \_\_\_\_\_

**Перечень муниципальных образований субъектов Российской Федерации, в границах которых имеются ООПТ федерального значения, а также территории, зарезервированные под создание новых ООПТ федерального значения в рамках национального проекта «Экология».**

Код субъекта РФ	Субъект Российской Федерации	Административная территориальная единица субъекта РФ	Категория федерального ООПТ	Название ООПТ	Принадлежность
1	Республика Адыгея	Майкопский район	Государственный природный заповедник	Кавказский имени Х.Г. Шапошникова	Минприроды России
	Республика Адыгея	г. Майкоп	Дендрологический парк и ботанический сад	Дендрарий Адыгейского государственного университета	Минобрнауки России, ФГБОУ высшего профессионального образования "Адыгейский государственный университет"
2	Республика Башкортостан	Бурзянский район	Государственный природный заповедник	Башкирский	Минприроды России
	Республика Башкортостан	Бурзянский район	Государственный природный заповедник	Шульган-Таш	Минприроды России
	Республика Башкортостан	Белорецкий район ЗАТО г. Межгорье	Государственный природный заповедник	Южно-Уральский	Минприроды России
	Республика Башкортостан	г. Уфа	Дендрологический парк и ботанический сад	Ботанический сад-институт Уфимского научного центра РАН	РАН, Учреждение РАН Ботанический сад – институт Уфимского научного центра РАН
	Республика Башкортостан	Бурзянский район, Кугарчинский район, Мелеузовский район	Национальный парк	Башкирия	Минприроды России

Взам. инв. №

Подп. и дата

Инв. № подл.

18213-ПОВОС.ТЧ

Лист

24

Формат А4

	Петербург	Петербург	кий парк и ботанический сад	Санкт-Петербургского государственного университета	России, ФГБОУ высшего профессионального образования "Санкт-Петербургский государственный университет"
	г. Санкт-Петербург	г. Санкт-Петербург	Дендрологический парк и ботанический сад	Ботанический сад Санкт-Петербургской государственной лесотехнической академии им.С.М.Кирова	Минобрнауки России, ФГБОУ высшего профессионального образования "Санкт-Петербургский государственный лесотехнический университет имени С.М. Кирова"
79	Еврейская автономная область	Биробиджанский, Облученский, Смидовичский	Государственный природный заповедник	Бастак	Минприроды России
83	Ненецкий автономный округ	Заполярный	Государственный природный заповедник	Ненецкий	Минприроды России
	Ненецкий автономный округ	Заполярный	Государственный природный заказник	Ненецкий	Минприроды России
86	Ханты-Мансийский автономный округ - Югра	Кондинский, Ханты-Мансийский	Государственный природный заказник	Васпухольский	Минприроды России
	Ханты-Мансийский автономный округ - Югра	Кондинский, Советский	Государственный природный заказник	Верхне-Кондинский	Минприроды России
	Ханты-Мансийский автономный округ - Югра	Ханты-Мансийский	Государственный природный заказник	Елизаровский	Минприроды России
	Ханты-Мансийский автономный округ - Югра	Березовский, Советский	Государственный природный заповедник	Малая Сосьва	Минприроды России
	Ханты-Мансийский автономный округ - Югра	Сургутский	Государственный природный заповедник	Юганский	Минприроды России

Взам. инв. №

Подп. и Дата

Инв. № подл.

Изм.	Кол.уч.	Лист	№ док.	Подп.	Дата

18213-ПОВОС.ТЧ

Лист

25

32

87	Чукотский автономный округ	Иультинский, о. Врангеля, о. Геральд	Государственный природный заповедник	Остров Врангеля	Минприроды России
	Чукотский автономный округ	Иультинский, Провиденский, Чукотский	Национальный парк	Берингия	Минприроды России
89	Ямало-Ненецкий автономный округ	Красноселькупский	Государственный природный заповедник	Верхне-Тазовский	Минприроды России
	Ямало-Ненецкий автономный округ	Тазовский	Государственный природный заповедник	Гыданский	Минприроды России
91	Республика Крым	Ленинский район, (Заветненское и Марьевске с.п.)	Государственный природный заповедник	«Опукский»	Минприроды России
	Республика Крым	Бахчисарайский район, Симферопольский район, г.о. Ялта, г.о. Алушта	Национальный парк	«Крымский»	Управление делами Президента Российской Федерации
	Республика Крым	Раздольненский район	Государственный природный заповедник	«Лебяжий острова»	Минприроды России
	Республика Крым	Ленинский район	Государственный природный заповедник	«Казантипский»	Минприроды России
	Республика Крым	г.о. Феодосия	Государственный природный заповедник	«Карадагский»	Минприроды России
	Республика Крым	г.о. Ялта, Бахчисарайский район	Государственный природный заповедник	«Ялтинский горно-лесной природный заповедник»	Минприроды России
	Республика Крым	Раздольненский район, Краснопереконский район	Государственный природный заказник	«Каркинитский»	Минприроды России
	Республика Крым	акватория Каркинитского залива Черного моря, возле побережья Раздольненского района	Государственный природный заказник	«Малое филофорное поле»	Минприроды России

Взам. инв. №

Подп. и дата

Инв. № подл.

Изм.	Кол.уч.	Лист	№ док.	Подп.	Дата

18213-ПОВОС.ТЧ

Лист

26

Формат А4

А.2 Копия письма Департамента недропользования и природных ресурсов Ханты-Мансийского автономного округа – Югры от 28.07.2020 №12-Исх-19016

*Т.С. Родина*  
*С.И.*



Департамент недропользования и природных ресурсов  
Ханты-Мансийского автономного округа – Югры  
(Депнедра и природных ресурсов Югры)

ул. Студенческая, дом 2, г. Ханты-Мансийск,  
Ханты-Мансийский автономный округ – Югра,  
(Тюменская область), 628007

Телефон: (3467)36-01-10(3151)  
Факс: (3467) 32-63-03  
E-mail: depnrod@admhmao.ru

12-Исх-19016  
28.07.2020

Заместителю начальника  
управления экологической  
безопасности и  
природопользования – начальнику  
отдела экологической безопасности  
ПАО «Сургутнефтегаз»

А.В. Драндусову

На исх. от 10.07.2020 №01-51-59-2298

Уважаемый Андрей Владимирович!

На Ваш запрос сообщая, что по данным государственного кадастра особо охраняемых природных территорий регионального и местного значения Ханты-Мансийского автономного округа – Югры (далее – автономный округ) участки недр: Ватлорский, Верхне-Казымский, Западно-Ватлорский, Лунгорский, Месторождение им. И.Н.Логачева, Сурьеганский, Южно-Ватлорский размещены в границах особо охраняемой природной территории регионального значения природный парк «Нумто».

В соответствии с п. 4.1 Концепции развития и функционирования системы особо охраняемых природных территорий автономного округа на период до 2030 года, утвержденной постановлением Правительства автономного округа от 12.07.2013 № 245-п, на территории Сургутского района предусмотрено создание памятника природы регионального значения и его охранной зоны «Тундринский кедровый бор» (далее – памятник природы). Кроме того, во исполнение Указа Президента Российской Федерации от 7 мая 2018 года № 204 «О национальных целях и стратегических задачах развития Российской Федерации на период до 2024 года», протоколом заседания Проектного комитета автономного округа от 4 декабря 2018 года № 37 утвержден региональный проект «Сохранение

*01-51-58-199*  
*28.07.2020*

Изм. № подл.	Подп. и Дата	Взам. инв. №

Изм.	Кол.уч.	Лист	№ док.	Подп.	Дата

18213-ПОВОС.ТЧ

Лист


27

биологического разнообразия и развитие экологического туризма» (далее – региональный проект), вошедший в пакет портфеля проектов автономного округа «Экология». Региональным проектом предусмотрено создание памятника природы и его охранной зоны в 2023 году. Границы памятника природы и его охранной зоны на территории Тундринского лицензионного участка согласованы с ПАО «Сургутнефтегаз» (исх.№ 01-59-05-15-432 от 11.02.2019).

В границах размещения участков недр, указанных в Перечне участков недр Приложения 1 к запросу с порядковыми номерами №№ 1-4, 6-9, 11-28, 30-47, 49-51, 53-75, 77-81, 83-95, 97-110, 112-119 (далее - участки недр) действующие особо охраняемые природные территории регионального и местного значения, категории которых установлены п. 2 ст. 2 Федерального закона от 14.03.1995 № 33-ФЗ «Об особо охраняемых природных территориях», ст. 2 Закона автономного округа от 29.03.2018 № 34-оз «О регулировании отдельных отношений в области организации, охраны и использования особо охраняемых природных территорий регионального значения в Ханты-Мансийском автономном округе – Югре», а также их охранные зоны отсутствуют

Особо охраняемые природные территории, их охранные зоны, предлагаемые для создания и расширения в автономном округе, перечень которых закреплен в п. 4.1 постановления Правительства автономного округа от 12.07.2013 № 245-п «О концепции развития и функционирования системы особо охраняемых природных территорий Ханты-Мансийского автономного округа – Югры на период до 2030 года», в границах размещения участков недр отсутствуют.

Первый заместитель  
директора Департамента



Е.М. Збродов

Исп. / Ердикова Елена Сергеевна  
тел.: (3467) 36-01-10 (3002)  
E-mail: [ErdekovaES@admhmao.ru](mailto:ErdekovaES@admhmao.ru)

Инва. № подл.	Подп. и дата	Взам. инв. №

Изм.	Кол.уч.	Лист	№ док.	Подп.	Дата

А.3 Копия письма ПАО «Сургутнефтегаз» от 10.07.2020 №01-51-59-2298



**ПУБЛИЧНОЕ АКЦИОНЕРНОЕ ОБЩЕСТВО «СУРГУТНЕФТЕГАЗ»**

ул. Григория Кукуевичского, 1, корпус 1, г. Сургут,  
Ханты-Мансийский автономный округ – Югра,  
Томанская область, Российская Федерация, 528415

Тел.: (3462) 42-61-33, 42-60-28  
Факс: (3462) 42-64-94, 42-64-95

«10» июля 2020

№ 01-51-59-2298



DIR-26602-539579697

Директору Департамента  
недропользования и  
природных ресурсов Ханты-  
Мансийского автономного  
округа - Югры  
С.А.Филатову

**О представлении информации**

Уважаемый Сергей Александрович!

В целях неукоснительного соблюдения законодательства Российской Федерации об особо охраняемых природных территориях (далее по тексту – ООПТ), прошу представить сведения о наличии (отсутствии) ООПТ местного и регионального значения, а также перспективных ООПТ в границах участков недр ПАО «Сургутнефтегаз» на территории Ханты-Мансийского автономного округа – Югры.

Приложение: 1. Перечень участков недр ПАО «Сургутнефтегаз» в Ханты-Мансийском автономном округе – Югре на 6 л. в 1 экз.  
2. Картограмма участков недр ПАО «Сургутнефтегаз», расположенных на территории Ханты-Мансийского автономного округа, на 1 л. в 1 экз.

Заместитель начальника управления  
экологической безопасности и  
природопользования – начальник  
отдела экологической безопасности

А.В.Драндусов

Юрасова Анна Владимировна  
43-74-67

Инва. № подл.	Подп. и дата	Взам. инв. №

Изм.	Кол.уч.	Лист	№ док.	Подп.	Дата

18213-ПОВОС.ТЧ

Лист

29



Приложение 1  
к письму ПАО "Сургутнефтегаз"  
от 10.07.2020 №01-51-59-2298

Перечень участков недр ПАО «Сургутнефтегаз» в  
Ханты-Мансийском автономном округе - Югре

№ п/п	Участок недр (Месторождение)	Серия, номер и вид лицензии
1	Ай-Гимский (Ай-Гимское, Западно-Чигоринское, Западно-Камыньское)	ХМН 03533 НЭ
2	Алехинский (Алехинское)	ХМН 03515 НЭ
3	Биттемский (Биттемское, Санинское, Западно-Чигоринское)	ХМН 03535 НЭ
4	Быстринский (Быстринское, Вачимское)	ХМН 03514 НЭ
5	Ватлорский (Ватлорское)	ХМН 03524 НЭ
6	Вайский 1	ХМН 03648 НР
7	Вайский 2	ХМН 03649 НР
8	Вайский 4	ХМН 03650 НР
9	Вачимский (Вачимское)	ХМН 03614 НЭ
10	Верхне-Казымский (Верхнеказымское)	ХМН 03543 НР
11	Верхненадымский (южная часть) (Верхненадымское, Новонадымское)	ХМН 03517 НР
12	Восточно-Еловый (Восточно-Еловое)	ХМН 03532 НЭ
13	Восточно-Ляминский (Восточно-Ляминское)	ХМН 03537 НЭ
14	Восточно-Мытаяхинский (Восточно-Мытаяхинское)	ХМН 03583 НЭ
15	Восточно-Назымский (Восточно-Назымское)	ХМН 03621 НЭ
16	Восточно-Рогожниковский (Восточно-Рогожниковское)	ХМН 03518 НЭ
17	Восточно-Сахалинский (Явинлорское, Западно-Сахалинское)	ХМН 00813 НЭ
18	Восточно-Сергинский (Восточно-Сергинское)	ХМН 03623 НЭ
19	Восточно-Сургутский (Восточно-Сургутское, Западно-Сургутское)	ХМН 03516 НЭ

Изм. № подл.	Подп. и дата	Взам. инв. №

Изм.	Кол.уч.	Лист	№ док.	Подп.	Дата

18213-ПОВОС.ТЧ

Лист

30

20	<b>Восточно-Сыньеганское месторождение</b> (Восточно-Сыньеганское)	ХМН 03520 НЭ
21	<b>Восточно-Тромъеганский</b> (Восточно-Тромъеганское)	ХМН 03534 НЭ
22	<b>Восточно-Туканский</b> (Туканское)	ХМН 03620 НР
23	<b>Восточно-Юкъяунский</b> (Восточно-Юкъяунское)	ХМН 03588 НР
24	<b>Высотный</b> (Высотное)	ХМН 14829 НЭ
25	<b>Дунаевский</b> (Дунаевское)	ХМН 03513 НЭ
26	<b>Емангальский</b> (Емангальское)	ХМН 03585 НР
27	<b>Жумажановский</b> (Жумажановское, Сурьеганское)	ХМН 03605 НЭ
28	<b>Заболотный</b>	ХМН 03521 НР
29	<b>Западно-Ватлорский</b> (Западно-Ватлорское)	ХМН 03633 НР
30	<b>Западно-Камынский</b> (Западно-Камыньское)	ХМН 03595 НЭ
31	<b>Западно-Карпаманский</b> (Южно-Мытаяхинское)	ХМН 03523 НЭ
32	<b>Западно-Назымское месторождение</b> (Западно-Назымское)	ХМН 03527 НЭ
33	<b>Западно-Нялинский</b> (Западно-Нялинское)	ХМН 03565 НЭ
34	<b>Западно-Полуньяхский</b> (Западно-Полуньяхское)	ХМН 03569 НР
35	<b>Западно-Солкинский</b> (Западно-Солкинское)	ХМН 03617 НЭ
36	<b>Западно-Сургутский</b> (Западно-Сургутское)	ХМН 03573 НЭ
37	<b>Западно-Туканский</b> (Западно-Туканское)	ХМН 03584 НР
38	<b>Западно-Туманный</b> (Западно-Туманное)	ХМН 03599 НР
39	<b>Западно-Юильское месторождение</b> (Западно-Юильское)	ХМН 03608 НЭ
40	<b>Итьяхский</b> (Итьяхское)	ХМН 03526 НР
41	<b>Июльский</b> (Июльское, Южно-Ватлорское)	ХМН 03615 НР
42	<b>Камынский</b> (Камыньское, Ульяновское)	ХМН 03596 НЭ

Взам. инв. №

Подп. и дата

Инв. № подл.

Изм.	Кол.уч.	Лист	№ док.	Подп.	Дата

18213-ПОВОС.ТЧ

Лист

31

Формат А4

43	<b>Комарьинский</b> (Комарьинское, Тундринское)	ХМН 03624 НЭ
44	<b>Конитлорский</b> (Конитлорское)	ХМН 03630 НЭ
45	<b>Ларкинский</b> (Ларкинское)	ХМН 03580 НР
46	<b>Леклорский</b> (Леклорское)	ХМН 03555 НЭ
47	<b>Лосевой</b> (Лосевое)	ХМН 03530 НЭ
48	<b>Лунгорский</b> (Лунгорское)	ХМН 03539 НЭ
49	<b>Лянторский</b> (Лянторское, Ларкинское)	ХМН 03594 НЭ
50	<b>Маслиховский</b> (Маслиховское)	ХМН 03612 НЭ
51	<b>Месторождение им. А.В. Филипенко</b> (им. А.В. Филипенко)	ХМН 16087 НЭ
52	<b>Месторождение им. И.Н. Логачева</b> (им. И.Н. Логачева)	ХМН 15339 НЭ
53	<b>Месторождение имени Н.Я. Медведева</b> (им. Н.Я. Медведева)	ХМН 03564 НЭ
54	<b>Нижне-Сортымский</b> (Нижне-Сортымское)	ХМН 03628 НЭ
55	<b>Новобыстринский</b> (Новобыстринское, Быстринское)	ХМН 01235 НЭ
56	<b>Новоялинский</b> (Новоялинское)	ХМН 03592 НР
57	<b>Озерное-1</b> (Озерное-1)	ХМН 03632 НЭ
58	<b>Панлорский 4</b>	ХМН 03634 НР
59	<b>Рогожниковский 4</b> (Рогожниковское, им. Н.К. Байбакова)	ХМН 03611 НР
60	<b>Рогожниковский 5</b> (им. Н.К. Байбакова, им. Ю.Е. Батурина)	ХМН 03540 НР
61	<b>Рогожниковский 6</b> (им. Ю.Е. Батурина)	ХМН 03541 НР
62	<b>Рогожниковский</b> (Рогожниковское, Восточно-Рогожниковское, Высотное)	ХМН 03538 НР
63	<b>Родниковый</b> (Родниковое, Кечимовское)	ХМН 03529 НЭ
64	<b>Русскинской</b> (Русскинское, Тевлинско-Русскинское)	ХМН 03528 НЭ
65	<b>Савуйский</b> (Савуйское)	ХМН 03574 НЭ

3

Изм. № подл.	Подп. и Дата	Взам. инв. №

Изм.	Кол.уч.	Лист	№ док.	Подп.	Дата

18213-ПОВОС.ТЧ

Лист

32

66	<b>Сайгатинский</b> (Сайгатинское)	ХМН 03587 НЭ
67	<b>Сальмский 4</b>	ХМН 03542 НР
68	<b>Сахалинский</b> (Сахалинское, Западно-Сахалинское, Приобское)	ХМН 03602 НЭ
69	<b>Северо-Лабатьюганский</b> (Северо-Лабатьюганское, Западно-Чигоринское)	ХМН 03560 НЭ
70	<b>Северо-Мытаяхинское месторождение</b> (Северо-Мытаяхинское)	ХМН 03625 НЭ
71	<b>Северо-Назымское месторождение</b> (Северо-Назымское)	ХМН 03557 НЭ
72	<b>Северо-Селияровский</b> (Северо-Селияровское, Южно-Ляминское)	ХМН 03607 НЭ
73	<b>Северо-Туканский</b>	ХМН 03572 НР
74	<b>Северо-Юрьевский</b> (Северо-Юрьевское, Русскинское)	ХМН 03635 НЭ
75	<b>Солкинский (северная часть)</b> (Солкинское, Быстринское)	ХМН 03556 НЭ
76	<b>Сурьеганский</b> (Сурьеганское, Юильское)	ХМН 12682 НЭ
77	<b>Сыньеганский</b> (Сыньеганское)	ХМН 03559 НЭ
78	<b>Сыхтымский</b> (Западно-Сукуръяунское, Сыхтымское)	ХМН 03586 НЭ
79	<b>Тончинский</b> (Тончинское, Северо-Тончинское)	ХМН 03536 НЭ
80	<b>Тромъеганский</b> (Тромъеганское)	ХМН 03553 НЭ
81	<b>Туканский</b> (Туканское)	ХМН 03561 НР
82	<b>Тундринский</b> (Тундринское)	ХМН 03576 НЭ
83	<b>Тянский</b> (Мурьяунское, Лукъявинское, Юкъяунское)	ХМН 03631 НЭ
84	<b>Участок недр федерального значения, включающий часть месторождения им. Шпильмана (Северо-Рогожниковское)</b> (им. Шпильмана В.И. (Северо-Рогожниковское))	ХМН 03627 НР
85	<b>Федоровский</b> (Федоровское)	ХМН 03626 НЭ
86	<b>Хорлорский</b> (Хорлорское)	ХМН 03531 НЭ
87	<b>Хошиплорский</b> (Восточно-Мытаяхинское)	ХМН 03570 НЭ
88	<b>Чанатойский</b> (Жумажановское, Ватлорское)	ХМН 03582 НР

4

Инов. № подл.	Подп. и дата	Взам. инв. №

Изм.	Кол.уч.	Лист	№ док.	Подп.	Дата

18213-ПОВОС.ТЧ

Лист

33

Формат А4

89	Юганский 10	ХМН 03622 НР
90	Юганский 15	ХМН 03575 НР
91	Юганский 3 (Западно-Туканское)	ХМН 03562 НР
92	Юганский 44	ХМН 03567 НР
93	Юганский 5 (Юганское)	ХМН 03568 НР
94	Юганский 9	ХМН 03551 НР
95	Юганский (Юганское)	ХМН 03554 НР
96	Южно-Ватлорский (Южно-Ватлорское)	ХМН 15104 НР
97	Южно-Жумажановский (Жумажановское)	ХМН 03558 НЭ
98	Южно-Камынский (Назаргалеевское, Ульяновское, Биттемское, Камынское, Санинское, Третьяковское)	ХМН 03606 НЭ
99	Южно-Конитлорский (Южно-Конитлорское, Рускинское)	ХМН 03552 НЭ
100	Южно-Ляминское месторождение (Южно-Ляминское)	ХМН 03619 НЭ
101	Южно-Мытаяхинский (Южно-Мытаяхинское, Восточно-Мытаяхинское)	ХМН 03525 НЭ
102	Южно-Назымское месторождение (Южно-Назымское)	ХМН 03609 НЭ
103	Южно-Санлорский (Южно-Санлорское)	ХМН 03544 НР
104	Южно-Соимлорский (Южно-Соимлорское)	ХМН 03598 НЭ
105	Южно-Туканский (им. Б. Щербины)	ХМН 03597 НР
106	Южно-Чанатойский (Северо-Лабатьюганское)	ХМН 03603 НР
107	Юильское месторождение (Юильское)	ХМН 03616 НЭ
108	Яунлорский (Яунлорское)	ХМН 03593 НЭ
109	Большеатлымский	ХМН 03519 НП
110	Восточно-Конитлорский	ХМН 03522 НП
111	Лунгорский	ХМН 03581 НП
112	Ляминский 1	ХМН 03571 НП
113	Нижняя часть Западно-Сургутского участка	ХМН 03563 НП
114	Панлорский 1	ХМН 03629 НП

5

Изн. № подл.	Подп. и Дата	Взам. инв. №

Изм.	Кол.уч.	Лист	№ док.	Подп.	Дата

18213-ПОВОС.ТЧ

Лист

34

Формат А4

115	Рогожниковский (блок № 2)	ХМН 03604 НП
116	Северо-Хорлорский	ХМН 03661 НП
117	Юганский 2	ХМН 03613 НП
118	Южно-Айкурусский	ХМН 03566 НП
119	Южно-Ольховский	ХМН 03610 НП

6

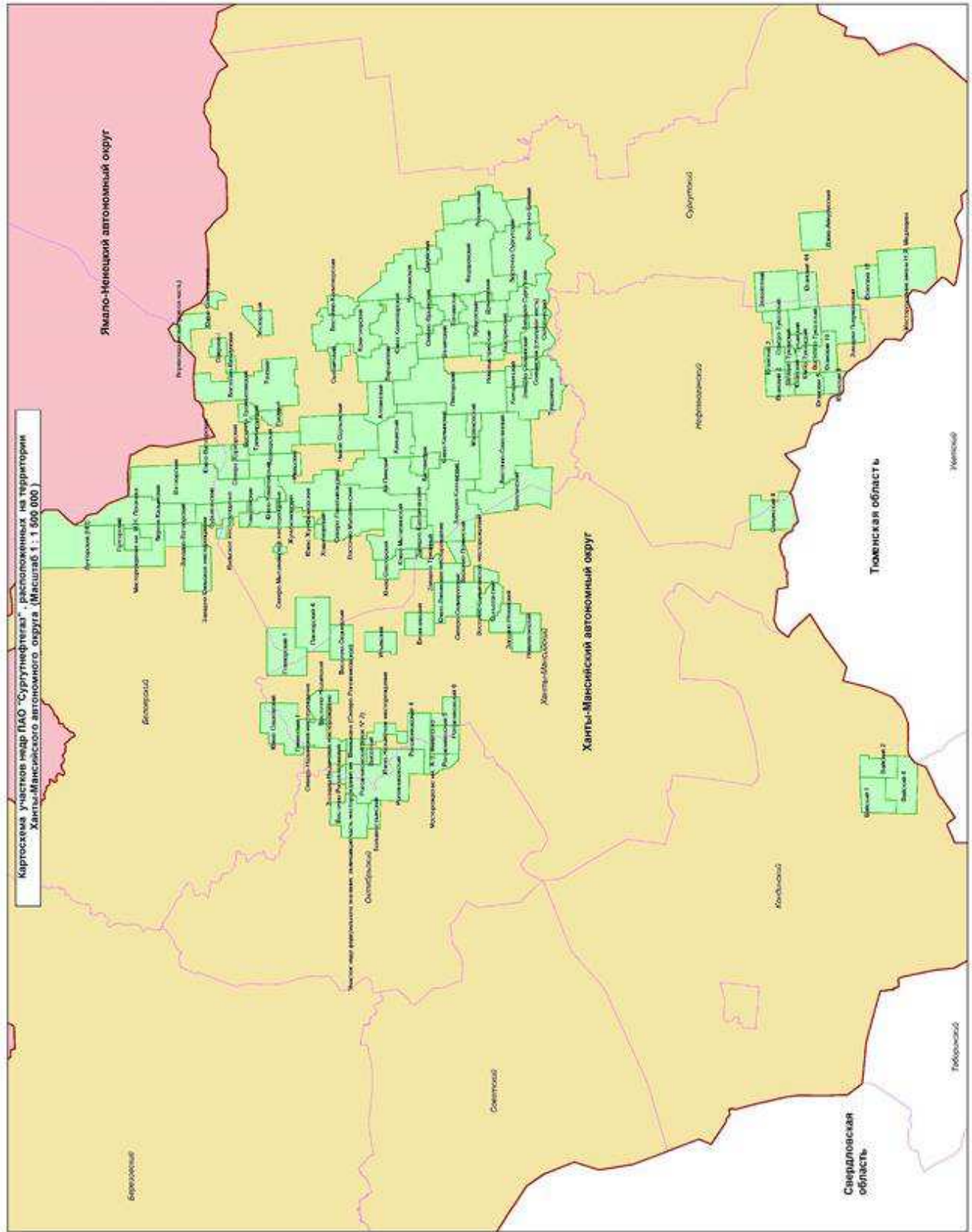
Инва. № подл.	Подп. и дата	Взам. инв. №

Изм.	Кол.уч.	Лист	№ док.	Подп.	Дата

18213-ПОВОС.ТЧ

Лист

35



Изм.	Кол.уч.	Лист	№ док.	Подп.	Дата

Индв. № подл.	Подп. и дата	Взам. инв. №