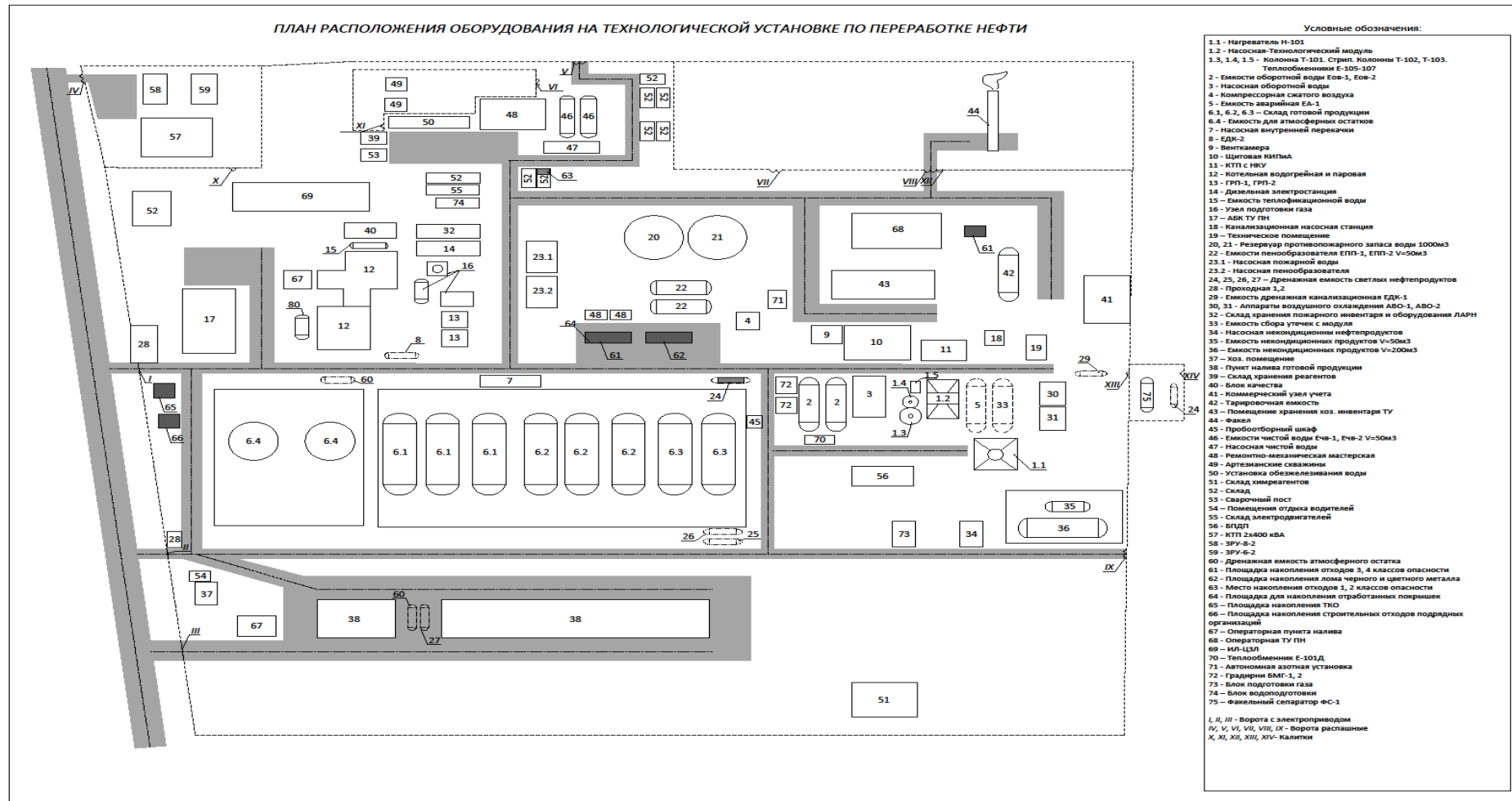


Схема размещения мест (площадок) накопления твердых коммунальных отходов на межселенной территории Октябрьского района

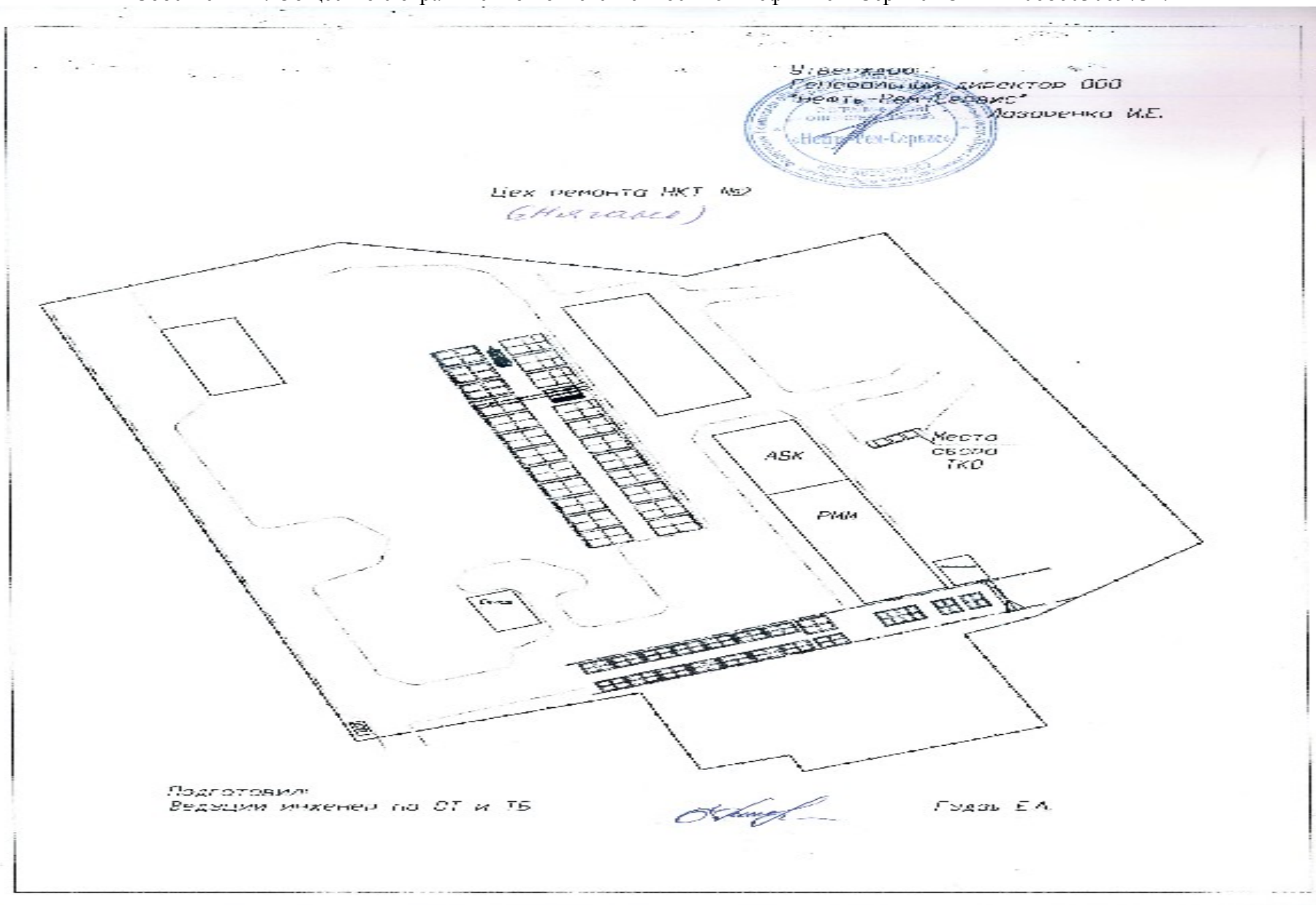
1. Адрес: Октябрьский район, 37 км автодороги г. Нягань – пгт. Талинка, координаты: широта 61.939805, долгота 65.953455.

Количество размещенных контейнеров: 5 металлических контейнеров с крышкой, объем контейнера 0,75 м³, на площади 23,1 м².

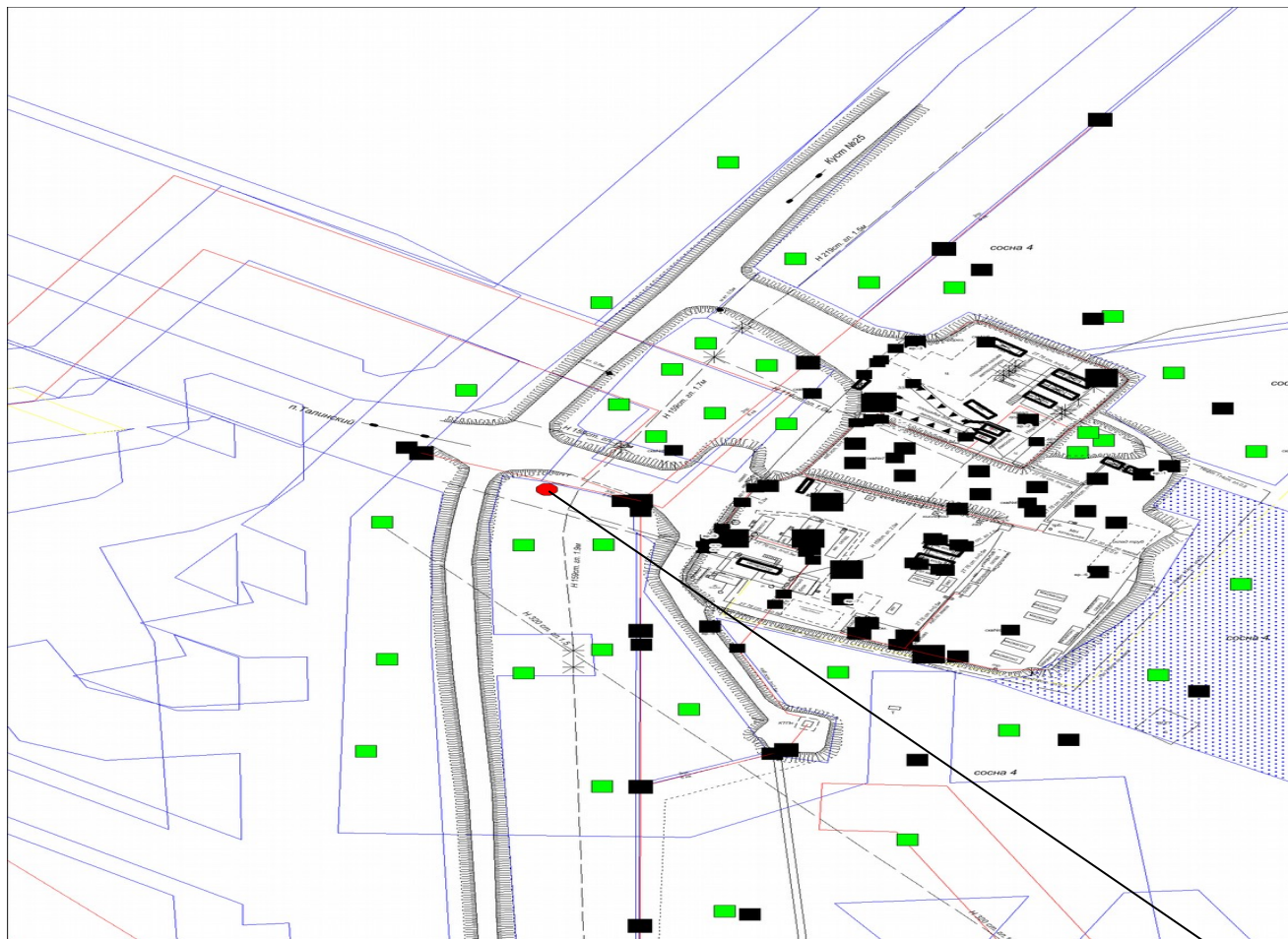
Собственник: Общество с ограниченной ответственностью «Красноленинский нефтеперерабатывающий завод» ОГРН 1028601497077.



2. Адрес: Октябрьский район, 40 км автодороги г. Нягань – пгт. Талинка, координаты: широта 61.894241, долгота 65.969685.
Количество размещенных контейнеров: 3 металлических контейнера с крышкой, объем контейнера 0,75 м³, на площади 9,0 м².
Собственник: Общество с ограниченной ответственностью "Нефть-Рем-Сервис" ОГРН 1068603069732.

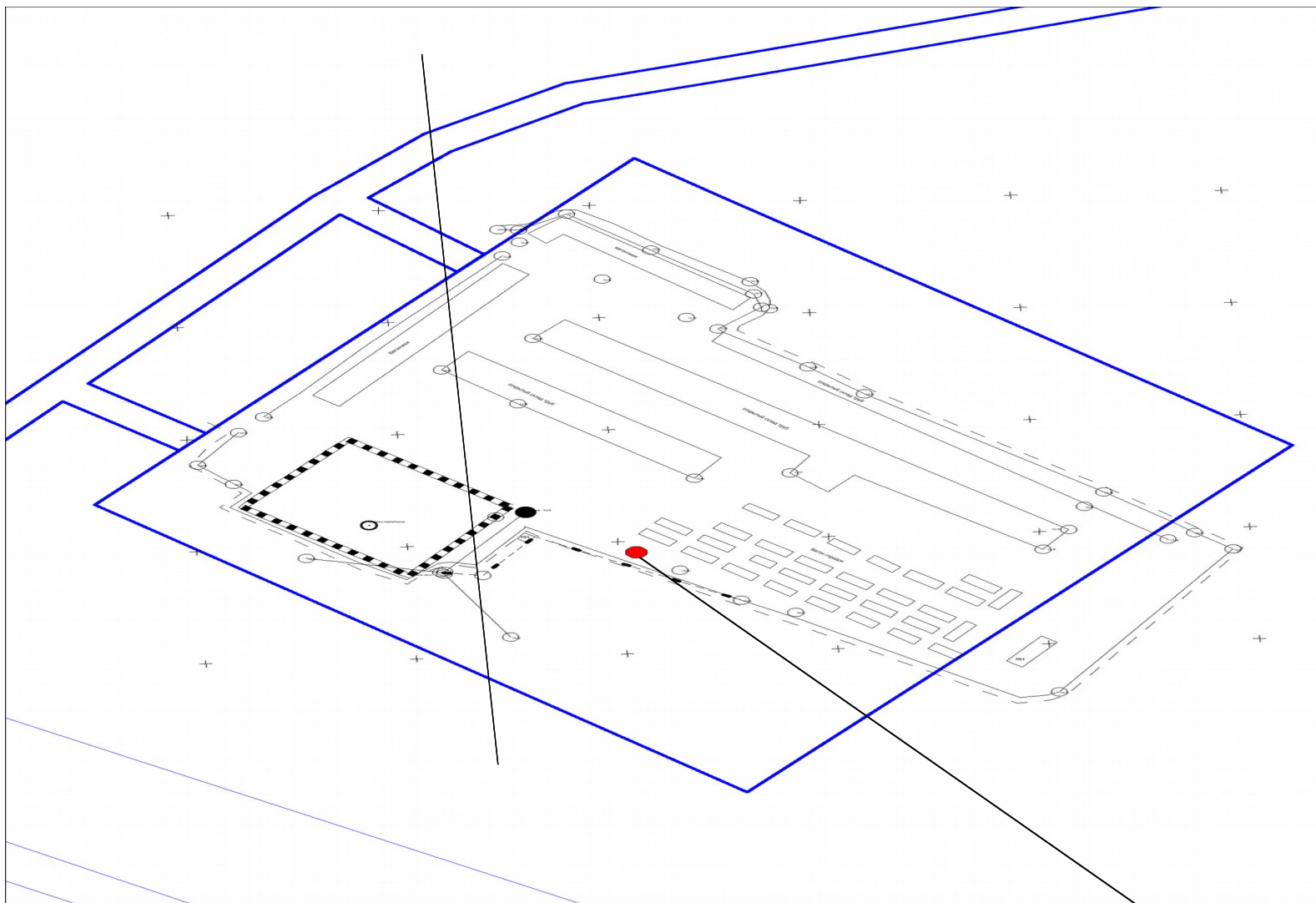


3. Адрес: Октябрьский район, Восточно-Ингинский лицензионный участок, координаты: широта 61.52308711, долгота 66.66657503.
Количество размещенных контейнеров: 3 металлических контейнера с крышкой, объем контейнера 0,75 м³, на площади 6,0 м².
Собственник: Общество с ограниченной ответственностью «ИНГА» ОГРН 1028600508826.



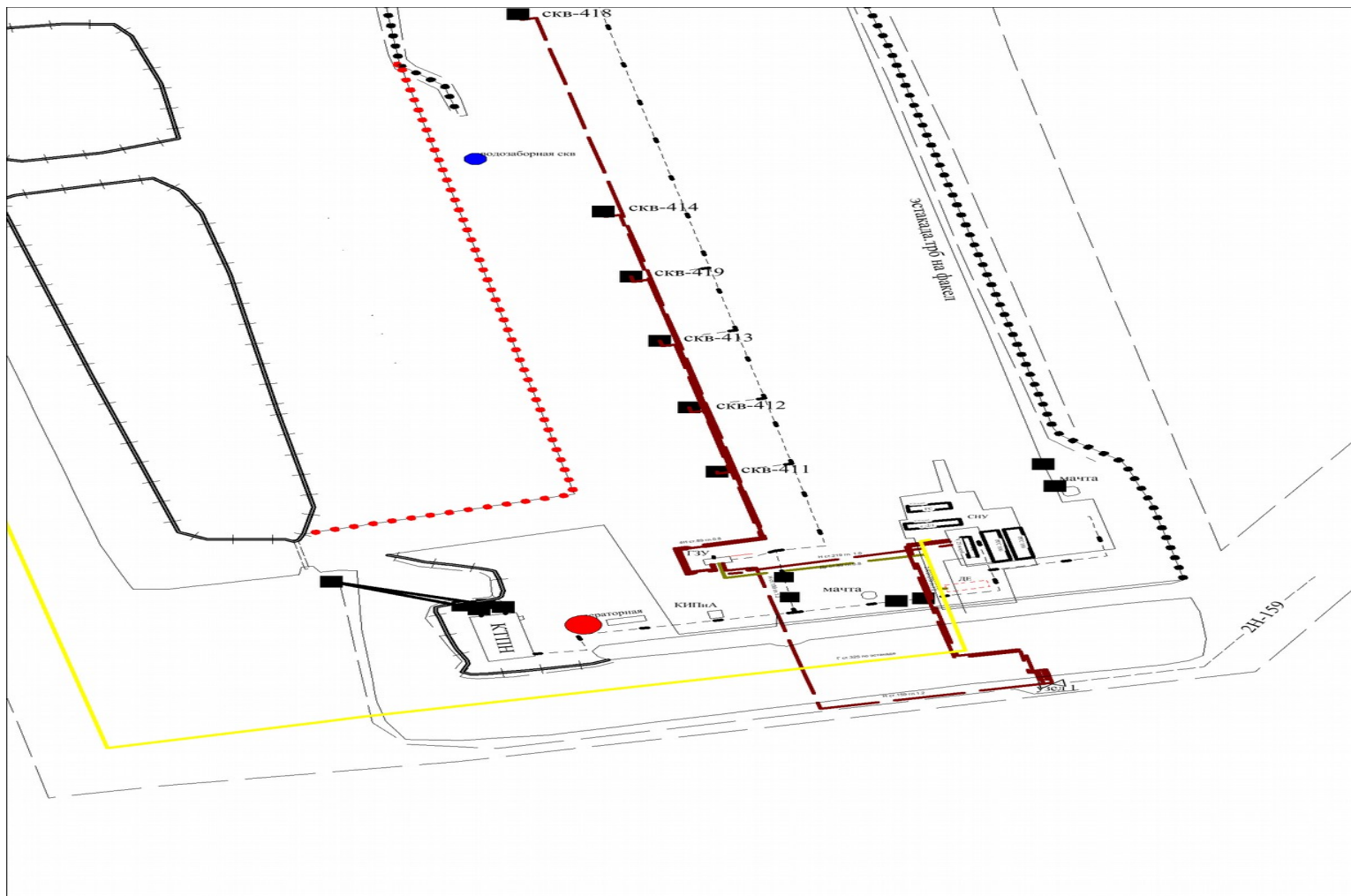
накопления ТКО

4. Адрес: Октябрьский район, Поттымско-Ингинский лицензионный участок, координаты: широта 61.54079200, долгота 66.61561882.
Количество размещенных контейнеров: 4 металлических контейнеров с крышкой, объем контейнера 0,75 м³, на площади 6,0 м².
Собственник: Общество с ограниченной ответственностью «ИНГА» ОГРН 1028600508826.



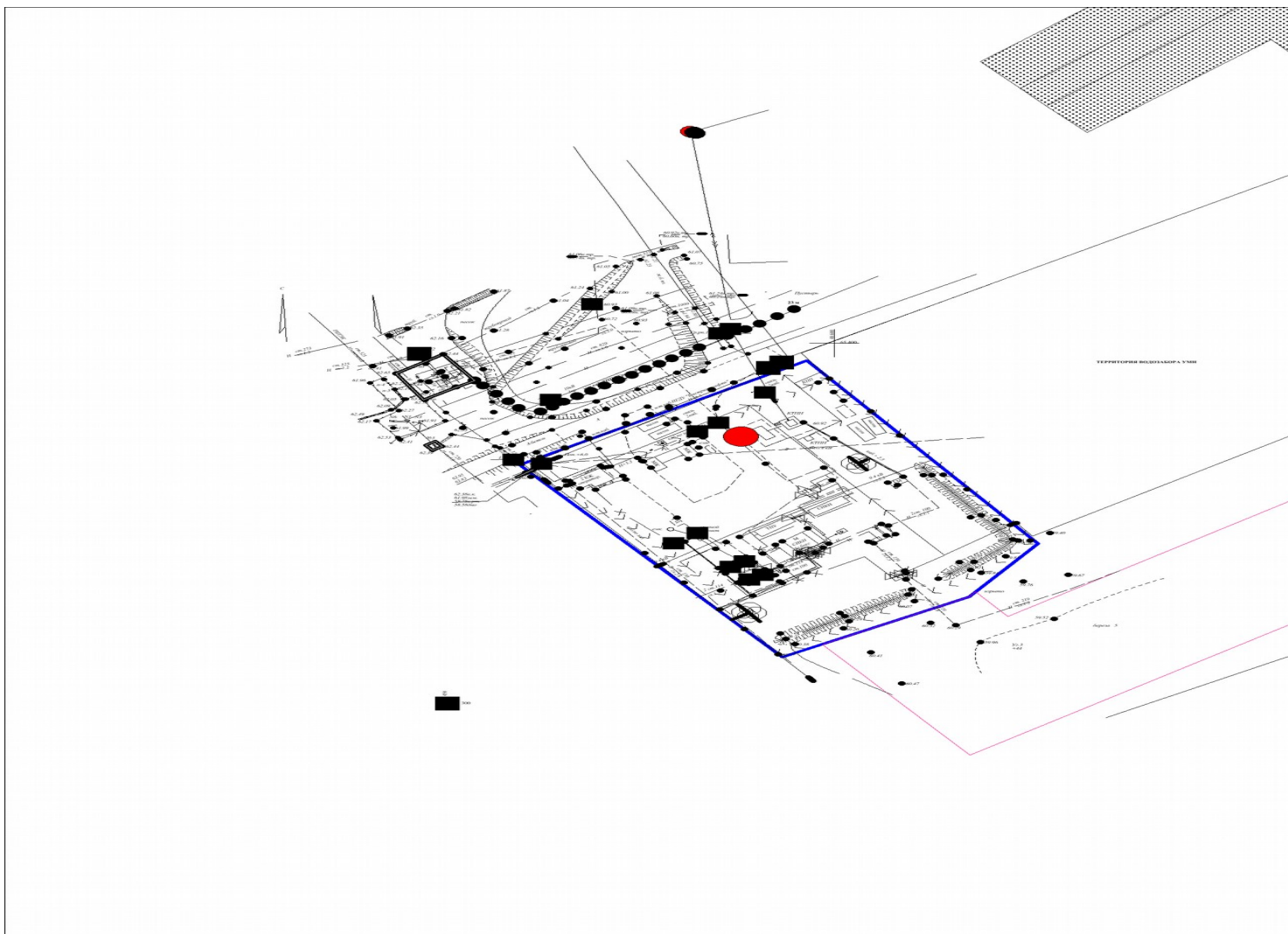
Место (площадка)
накопления ТКО

5. Адрес: Октябрьский район, Поттымско-Ингинский лицензионный участок, координаты: широта 61.527557, долгота 66.463300593.
Количество размещенных контейнеров: 1 металлический контейнер с крышкой, объем контейнера 0,75 м³, на площади 6,0 м².
Собственник: Общество с ограниченной ответственностью «ИНГА» ОГРН 1028600508826.



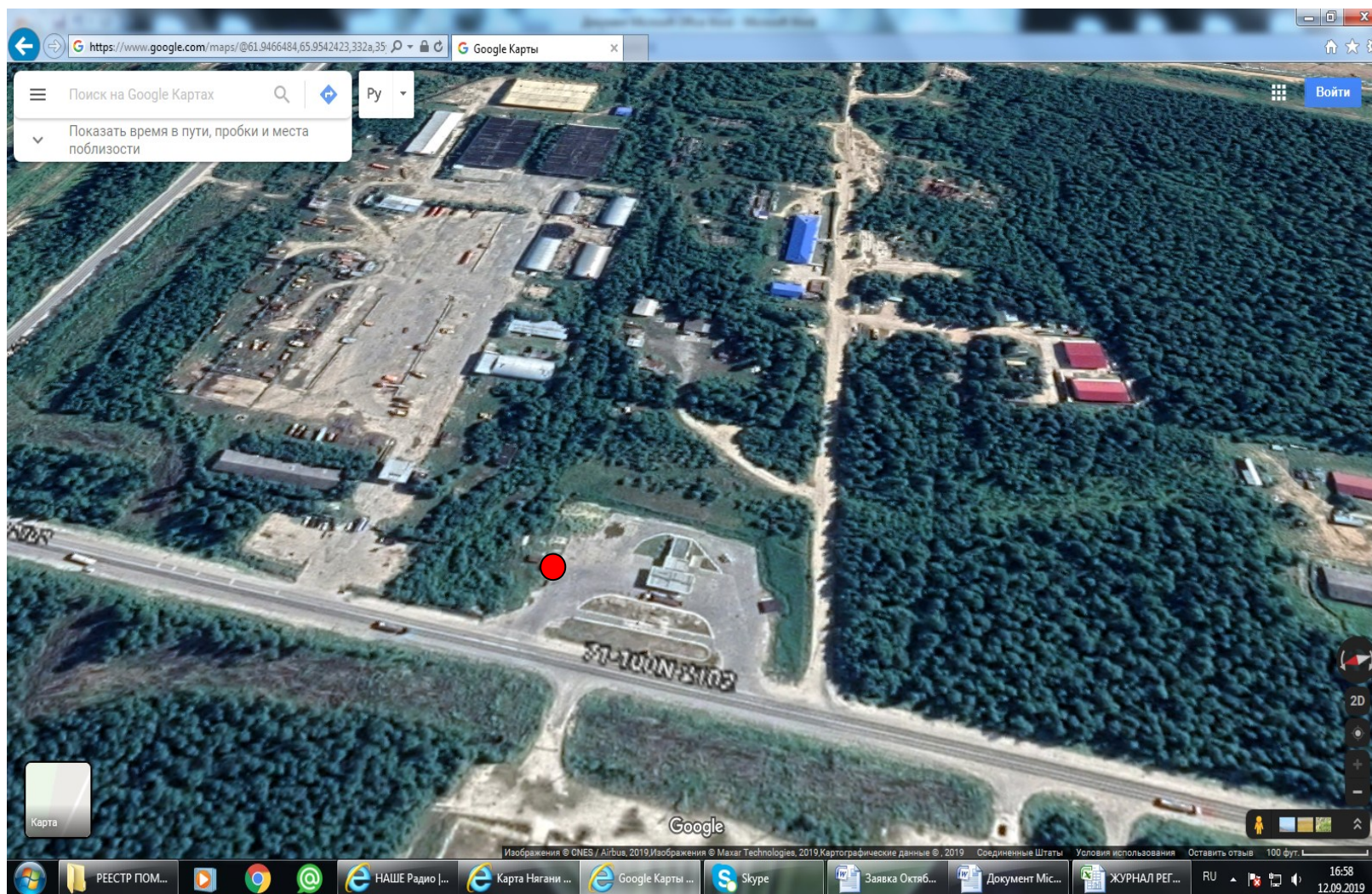
Место (площадка)
накопления ТКО

6. Адрес: Октябрьский район, в районе НПС «Красноленинская», координаты: широта 61.72071838, долгота 66.45360722.
 Количество размещенных контейнеров: 2 металлических контейнера с крышкой, объем контейнера 0,75 м³, на площади 6,0 м².
 Собственник: Общество с ограниченной ответственностью «ИНГА» ОГРН 1028600508826.



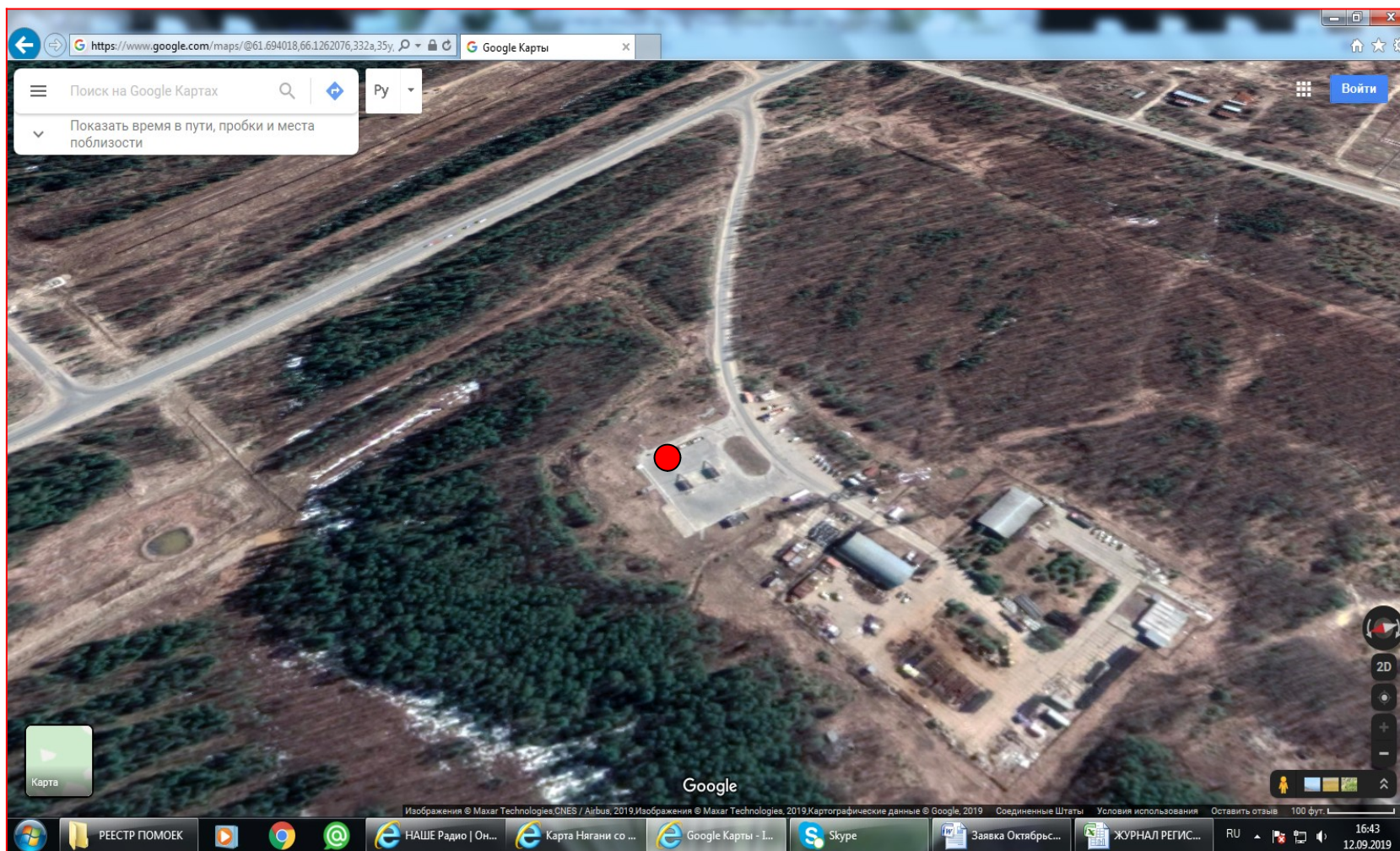
Место (площадка)
накопления ТКО

7. Адрес: Октябрьский район, Ем-Еговская площадь, 37 км автодороги г. Нягань – пгт. Талинка, координаты: широта 61.946484, долгота 65.960604.
Количество размещенных контейнеров: 3 металлических контейнера с крышкой, объем контейнера 0,75 м³, на площади 6 м².
Собственник: Общество с ограниченной ответственностью «ЭЛЛИА» ОГРН 1058600222845.



Место (площадка)
накопления ТКО

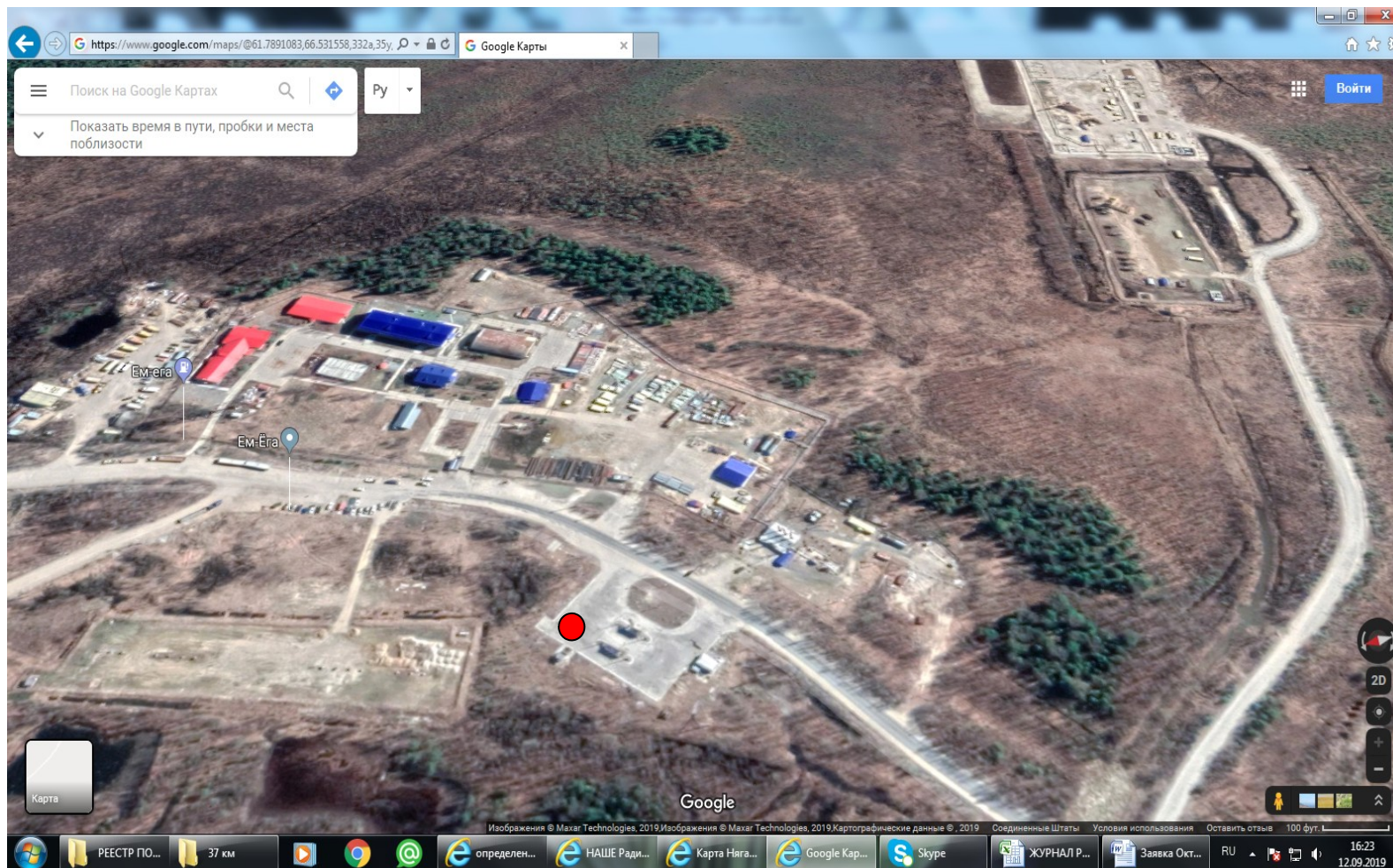
8. Адрес: Октябрьский район, Талинская площадь, координаты: широта 61.693326, долгота 66.133519.
Количество размещенных контейнеров: 3 металлических контейнера с крышкой, объем контейнера 0,75 м³, на площади 6 м².
Собственник: Общество с ограниченной ответственностью «ЭЛЛИА» ОГРН 1058600222845.



Место (площадка)
накопления ТКО

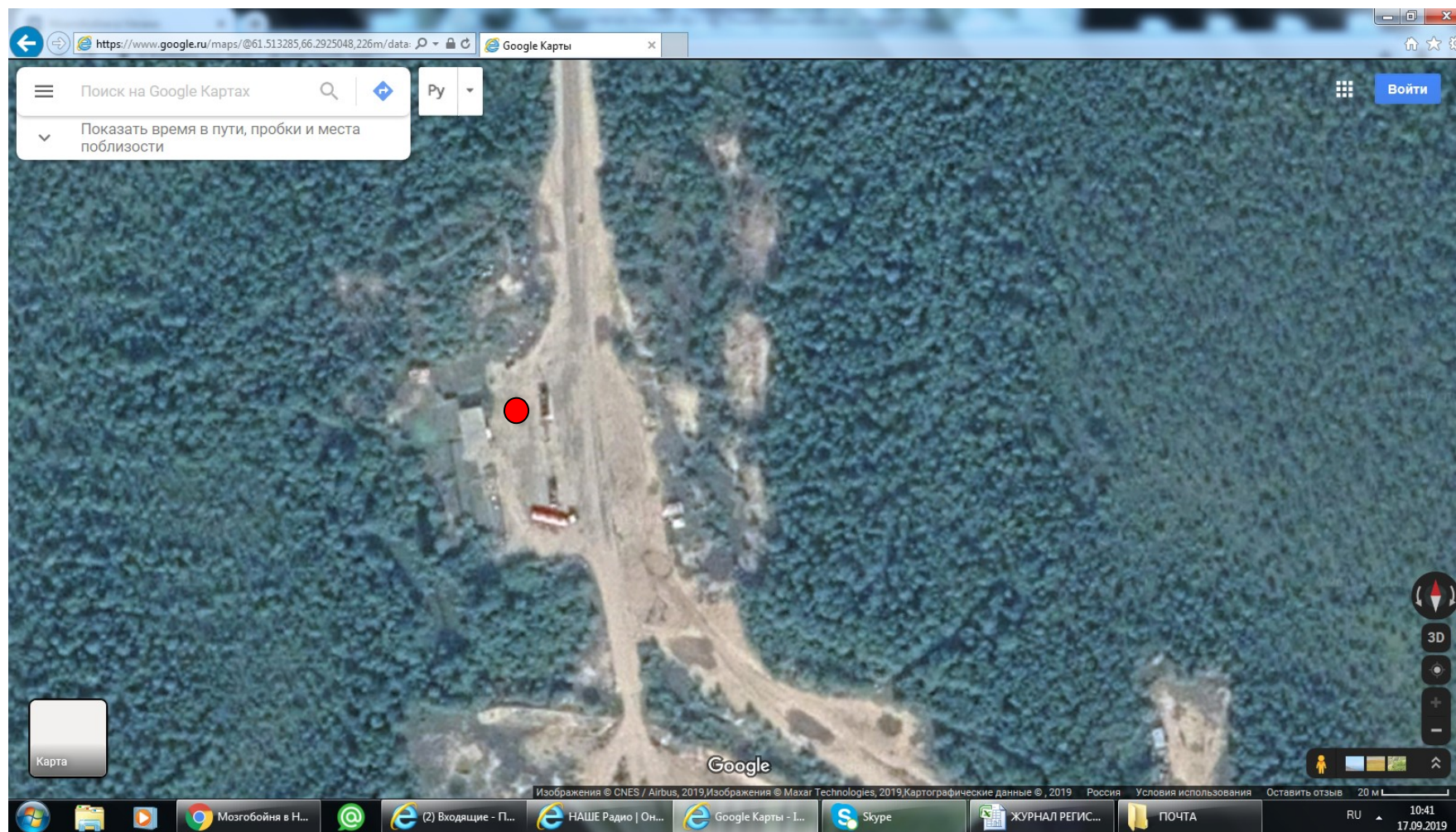
9. Адрес: Октябрьский район, Ем-Еговская площадь, координаты: широта 61.788865, долгота 66.537604.
Количество размещенных контейнеров: 2 металлических контейнера с крышкой, объем контейнера $0,75 \text{ м}^3$, на площади 4 м^2 .

Собственник: Общество с ограниченной ответственностью «ЭЛЛИА» ОГРН 1058600222845.



Место (площадка)
накопления ТКО

10. Адрес: Октябрьский район, Талинский лицензионный участок, координаты: широта 61.513463, долгота 66.291184.
Количество размещенных контейнеров: 2 металлических контейнера с крышкой, объем контейнера 0,75 м³, на площади 4 м².
Собственник: Общество с ограниченной ответственностью «ЭЛЛИА» ОГРН 1058600222845.



Место (площадка)
накопления ТКО

11. Адрес: Октябрьский район, ТО - Октябрьское лесничество, Ендырское участковое лесничество, Ендырское урочище, координаты: широта 61.73259, долгота 66.83361.
Количество размещенных контейнеров: 2 металлических контейнера с крышкой, объем контейнера 0,75 м³, на площади 2 м².

Собственник: Общество с ограниченной ответственностью «Газпромнефть-Хантос» ОГРН 1058600001118.



Место (площадка)
накопления ТКО

12. Адрес: Октябрьский район, ТО - Октябрьское лесничество, Ендырское участковое лесничество, Ендырское урочище, координаты: широта 61.73134, долгота 66.8335.

Количество размещенных контейнеров: 2 металлических контейнера с крышкой, объем контейнеров 2 и 4 м³, на площади 2 м².
Собственник: Общество с ограниченной ответственностью «Газпромнефть-Хантос» ОГРН 1058600001118.



Место (площадка)
накопления ТКО