



**СОВЕТ ДЕПУТАТОВ  
СЕЛЬСКОГО ПОСЕЛЕНИЯ МАЛЫЙ АТЛЫМ  
Октябрьского района  
Ханты – Мансийского автономного округа – Югры**

**РЕШЕНИЕ**

« 18 » \_\_\_\_\_ ноября 2019г.  
с. Малый Атлым

№ \_\_\_\_\_ 61

О внесении изменений в решение Совета депутатов сельского поселения Малый Атлым от 19.06.2008 № 26, от 26.12.2008 № 17 «Об утверждении правил землепользования и застройки муниципального образования сельского поселения Малый Атлым»

В соответствии со статьей 33 Градостроительного кодекса Российской Федерации, учитывая протокол публичных слушаний и заключение о результатах публичных слушаний по проекту решения Совета депутатов сельского поселения Малый Атлым «О внесении изменений в Правила землепользования и застройки сельского поселения Малый Атлым», Совет депутатов сельского поселения Малый Атлым **РЕШИЛ:**

1. Изложить Правила землепользования и застройки сельского поселения Малый Атлым в части населенных пунктов с. Малый Атлым, с. Большой Атлым, п. Комсомольский, п. Заречный, п. Большие Леуши, утвержденные решением Совета депутатов сельского поселения Малый Атлым от 19.06.2008 № 26, от 26.12.2008 № 17 «Об утверждении правил землепользования и застройки муниципального образования сельского поселения Малый Атлым» в новой редакции согласно приложению.

2. Настоящее решение обнародовать путем размещения на сайте администрации сельского поселения Малый Атлым [admmatlim.ru](http://admmatlim.ru).

3. Настоящее решение вступает в силу со дня опубликования.

4. Контроль за выполнением решения оставляю за собой.

Глава сельского поселения Малый Атлым

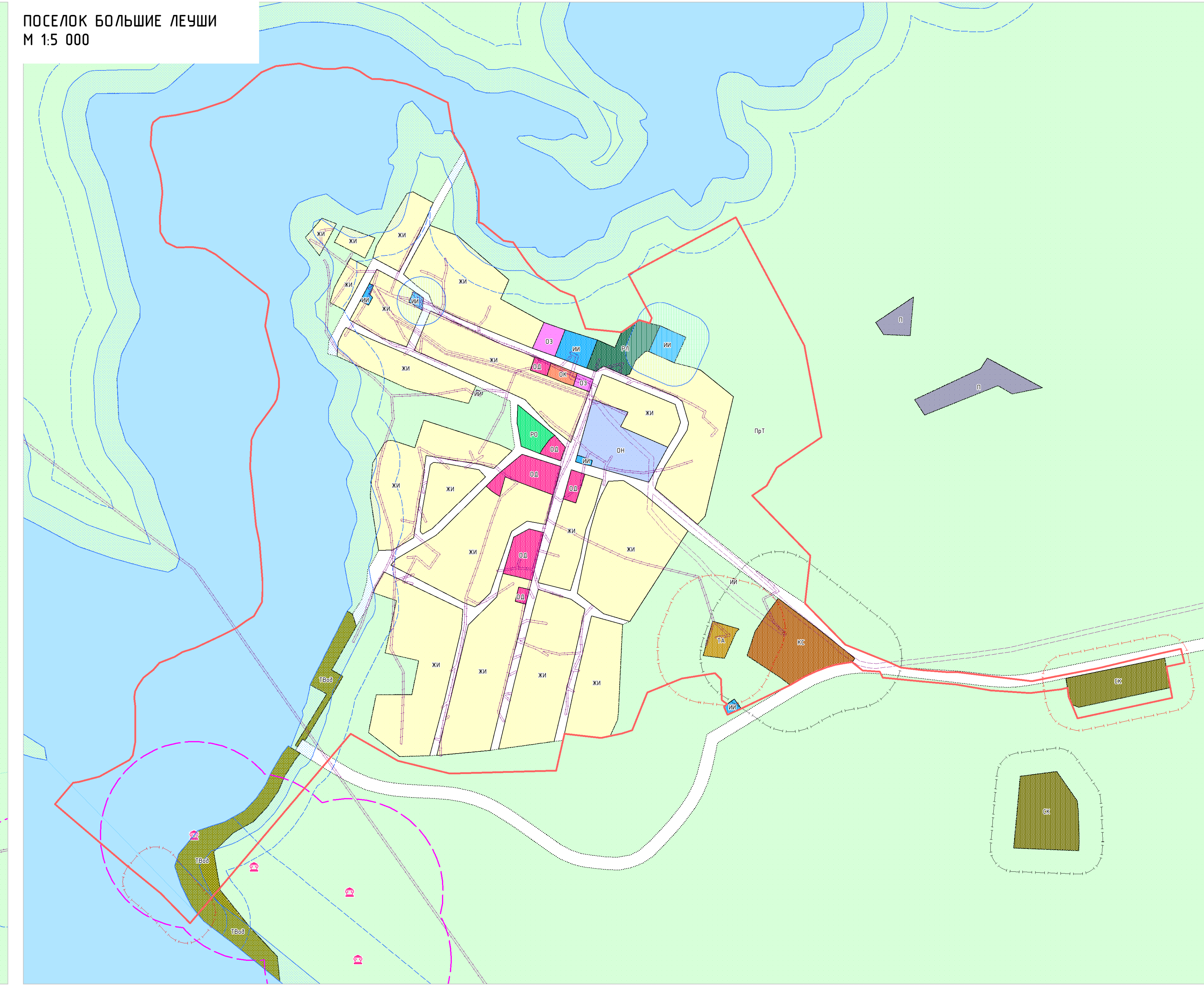


С.В. Дейнеко

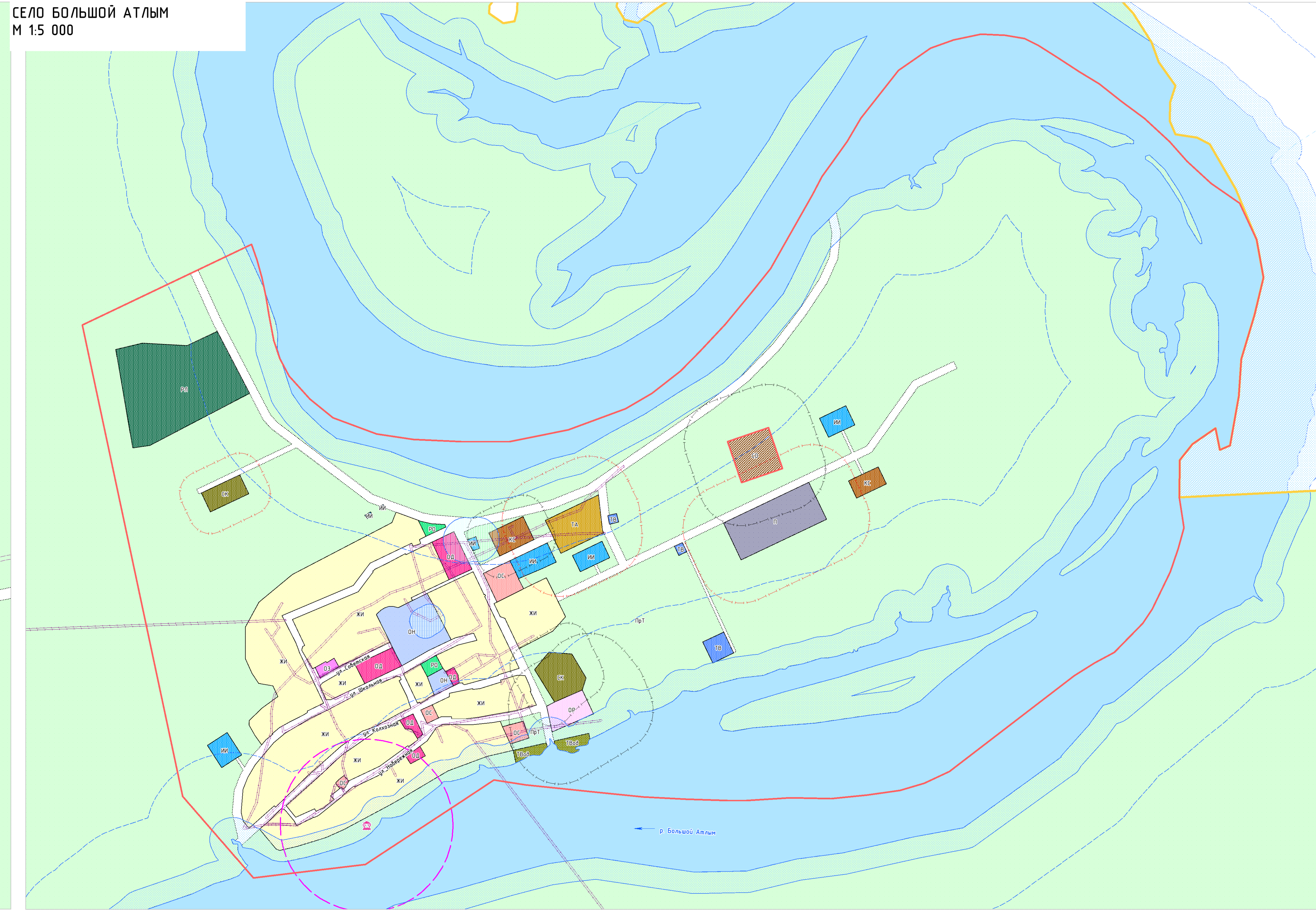
СЕЛО МАЛЫЙ АТЛЫМ  
М 1:50 000



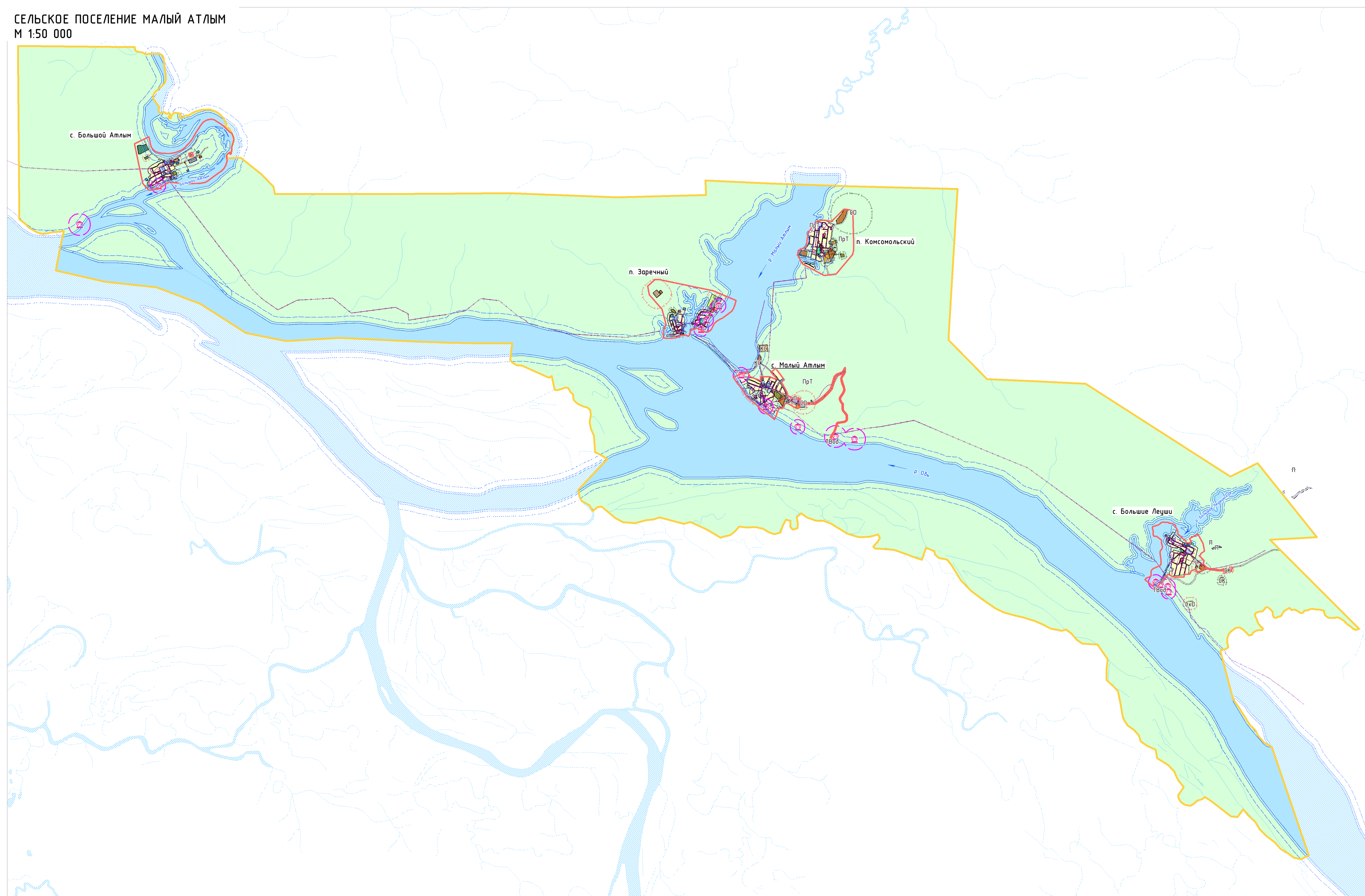
ПОСЕЛОК БОЛЬШИЕ ЛЕУШИ  
М 1:50 000



СЕЛО БОЛЬШОЙ АТЛЫМ  
М 1:50 000



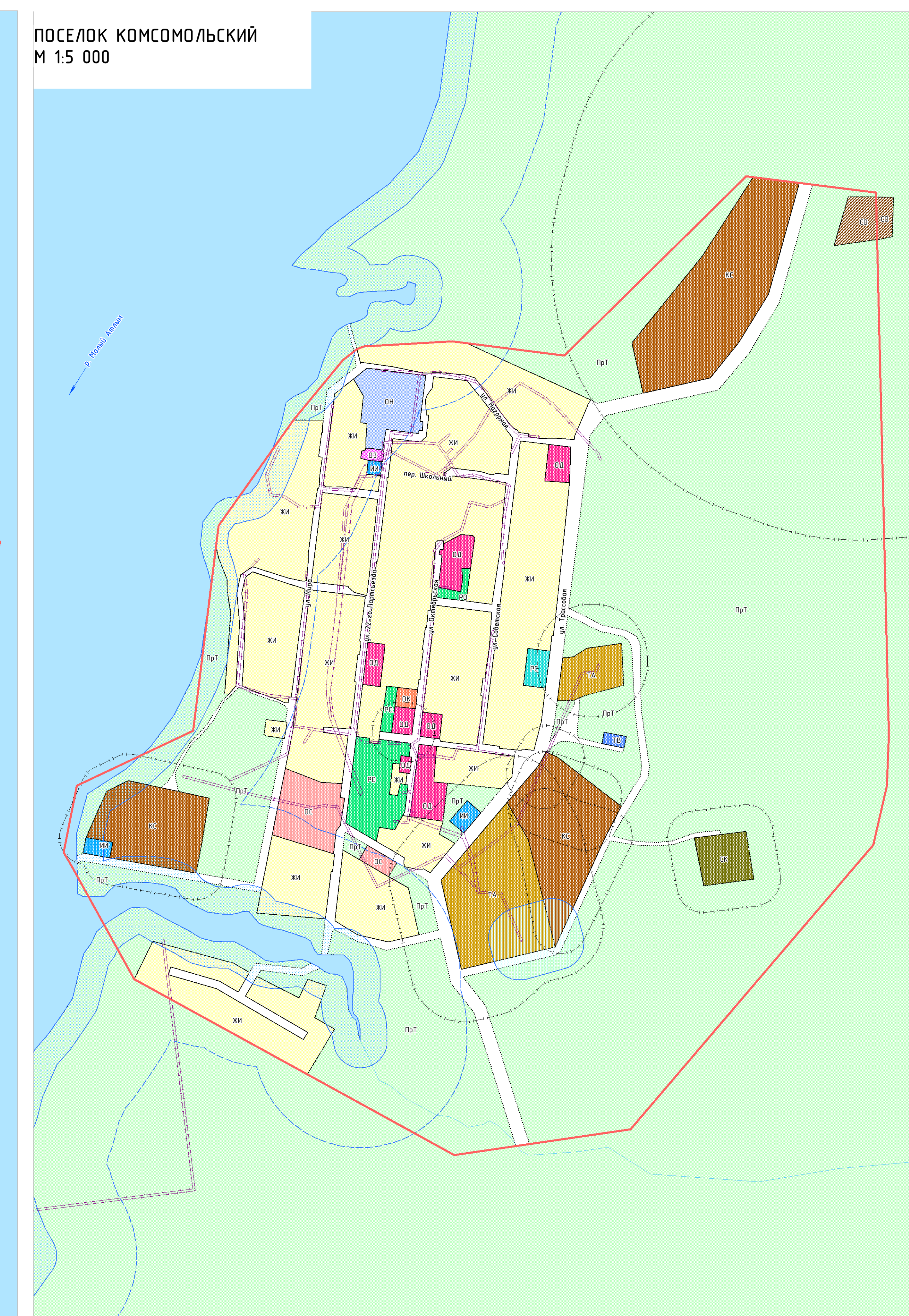
СЕЛЬСКОЕ ПОСЕЛЕНИЕ МАЛЫЙ АТЛЫМ  
М 1:50 000



ПОСЕЛОК ЗАРЕЧНЫЙ  
М 1:50 000



ПОСЕЛОК КОМСОМОЛЬСКИЙ  
М 1:50 000



- УСЛОВНЫЕ ОБОЗНАЧЕНИЯ ГРАНИЦЫ**
- Граница сельского поселения
  - Граница населенного пункта
  - Границы водных объектов
- ТЕРРИТОРИАЛЬНЫЕ ЗОНЫ**
- Застройки индивидуальных жилых домов
  - Детские, общественного и коммерческого назначения
  - Науки, образования и просвещения
  - Культуры-дворцов
  - Культуры и спорта
  - Здравоохранения и социального обеспечения
  - Культурное наследие
  - Размещение объектов социального, коммунально-бытового назначения
  - Производства
  - Инженерной инфраструктуры
  - Воздушного транспорта
  - Водного транспорта
  - Автомобильного транспорта
  - Коммунально-складские
  - Отделение территорий общего пользования
  - Зонация объектов сельскохозяйственного назначения
  - Учреждений и объектов рекреации
  - Рекреационного назначения
  - Размещение объектов
  - Природное ландшафта
  - Природного ландшафта
- ЗОНЫ С ОСОБЫМИ УСЛОВИЯМИ ИСПОЛЬЗОВАНИЯ ТЕРРИТОРИИ**
- Санитарно-защитные зоны
  - Зоны санитарной охраны источников водоснабжения и водопользования питьевого назначения
  - Водозащитная зона
  - Прибрежная защитная полоса
  - Санитарно-защитные зоны
- ОБЪЕКТЫ КУЛЬТУРНОГО НАСЛЕДИЯ**  
значение не установлено  
действительный
- Объекты культурного наследия