ПРОЕКТ ВНЕСЕНИЯ ИЗМЕНЕНИЙ В ПРАВИЛА ЗЕМЛЕПОЛЬЗОВАНИЯ И ЗАСТРОЙКИ СЕЛЬСКОГО ПОСЕЛЕНИЯ МАЛЫЙ АТЛЫМ

КАРТА ГРАДОСТРОИТЕЛЬНОГО ЗОНИРОВАНИЯ

СЕЛО МАЛЫЙ АТЛЫМ
М 1:5 000

ПОСЕЛОК БОЛЬШИЕ ЛЕУШИ
М 1:5 000

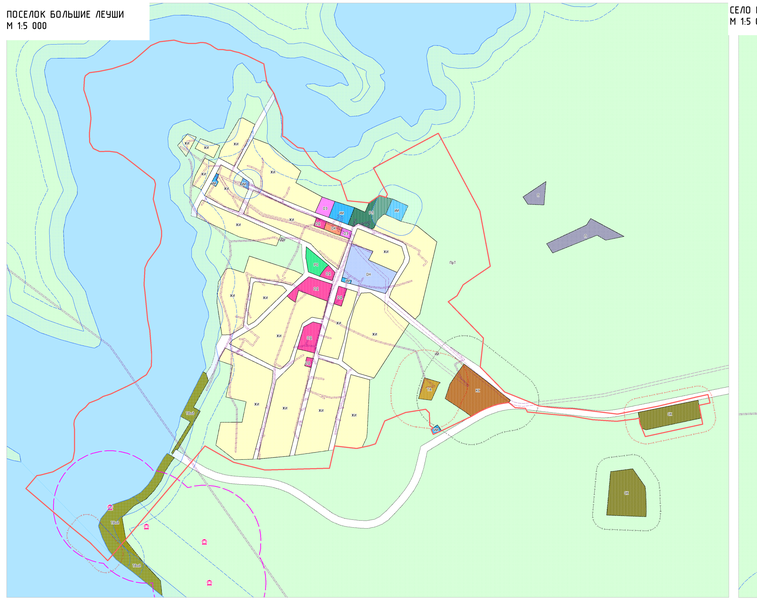

СЕЛО БОЛЬШОЙ АТЛЫМ
М 1:5 000

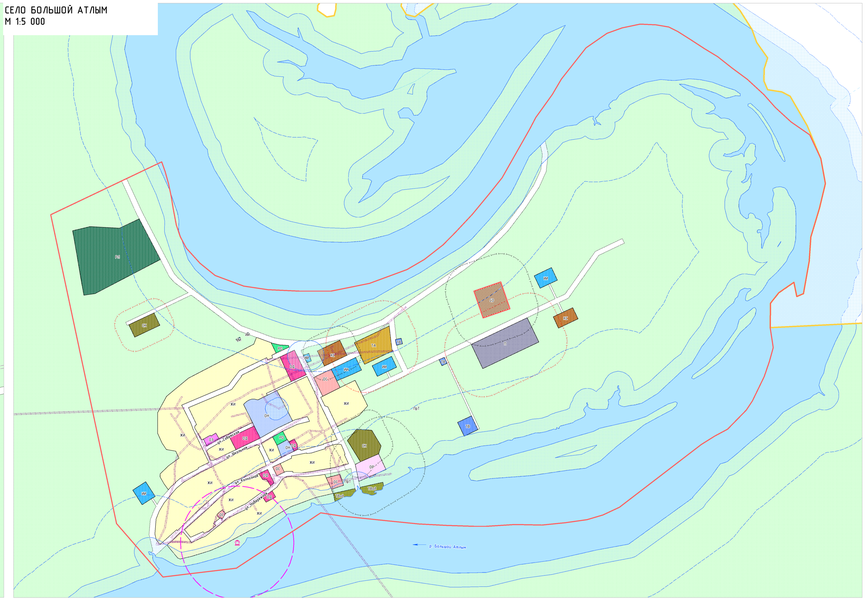

СЕЛЬСКОЕ ПОСЕЛЕНИЕ МАЛЫЙ АТЛЫМ
М 1:50 000

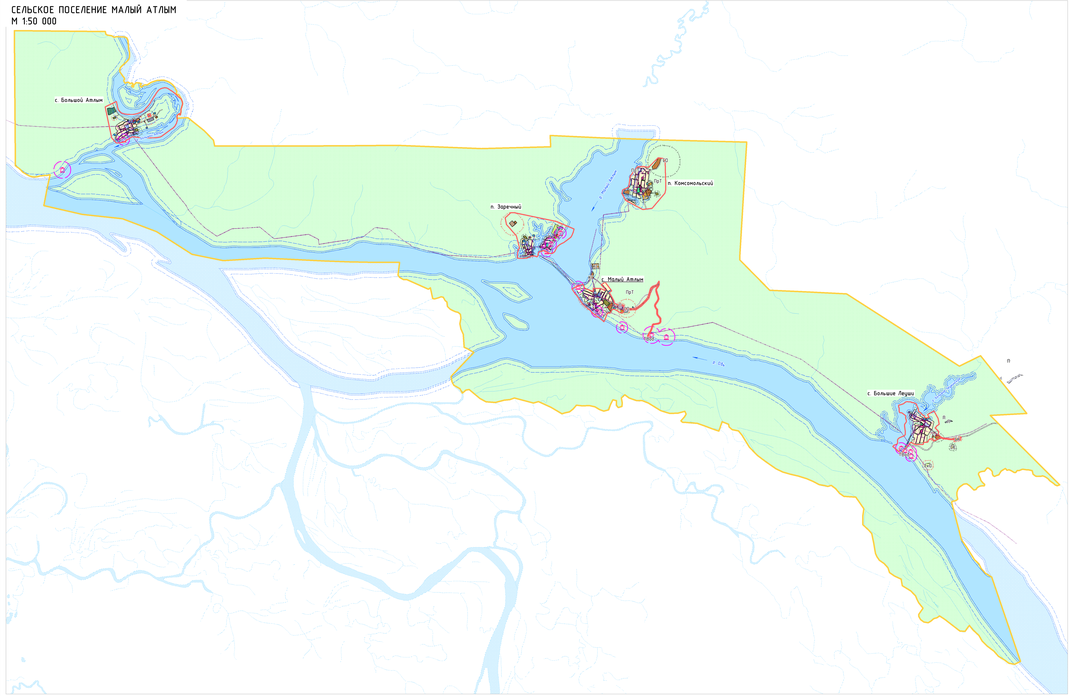

ПОСЕЛОК ЗАРЕЧНЫЙ
М 1:5 000

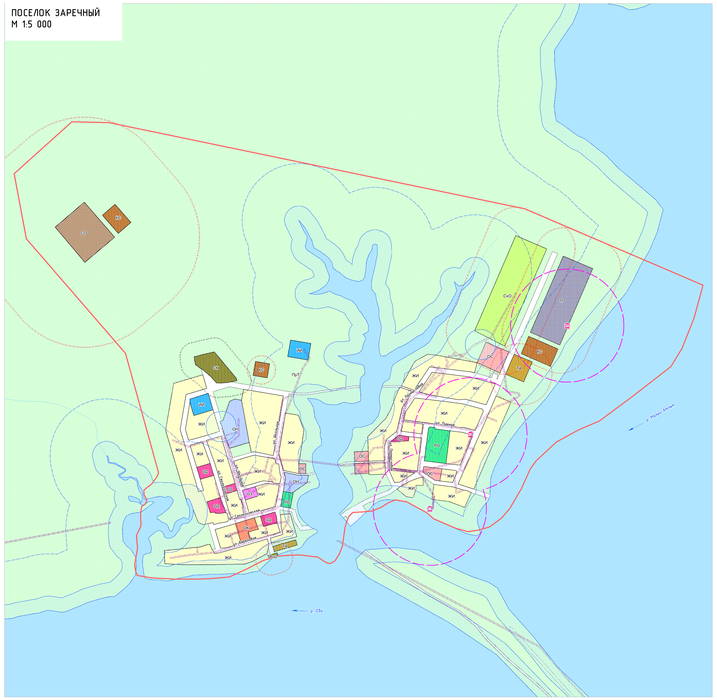

ПОСЕЛОК КОМСОМОЛЬСКИЙ
М 1:5 000

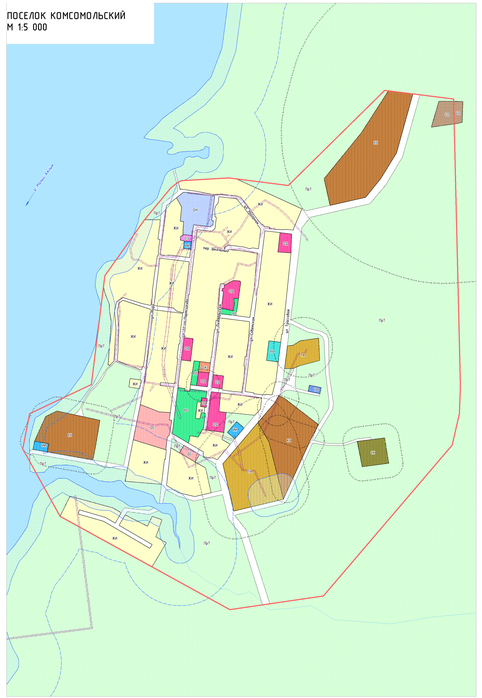

УСЛОВНЫЕ ОБОЗНАЧЕНИЯ

ГРАНИЦЫ

- Граница сельского поселения
- Граница населенного пункта
- Поверхностные водные объекты

ТЕРРИТОРИАЛЬНЫЕ ЗОНЫ

- Ж1 Застройки индивидуальными жилыми домами
- ОД1 Делового, общественного и коммерческого назначения
- ОД2 Науки, образования и просвещения
- ОД3 Культурно-досугового
- ОД4 Физкультуры и спорта
- ОД5 Здравоохранения и социального обеспечения
- ОД6 Культового назначения
- ОД7 Размещения объектов социального, коммунально-бытового назначения
- П1 Производственная
- ИТ1 Инженерной инфраструктуры
- ИТ2 Воздушного транспорта
- ИТ3 Водного транспорта
- ИТ4 Автомобильного транспорта
- ИТ5 Коммунально-складская
- СХ1 Озелененных территорий общего пользования
- СХ2 Занятая объектами сельскохозяйственного назначения
- Р1 Учреждений и объектов рекреации
- СН1 Ритуального назначения
- СН2 Размещения отходов
- Пр1 Природного ландшафта

ЗОНЫ С ОСОБЫМИ УСЛОВИЯМИ ИСПОЛЬЗОВАНИЯ ТЕРРИТОРИИ

СУЩЕСТВУЮЩИЕ

- Санитарно-защитные зоны
- Зоны санитарной охраны источников водоснабжения и водопроводов питьевого назначения
- Водоохранная зона
- Прибрежная защитная полоса

ПРОЕКТИРУЕМЫЕ

- Санитарно-защитные зоны

ОБЪЕКТЫ КУЛЬТУРНОГО НАСЛЕДИЯ

ЗНАЧЕНИЕ НЕ УСТАНОВЛЕНО

ДЕЙСТВУЮЩИЕ

- Объекты культурного наследия

ПРОЕКТ ВНЕСЕНИЯ ИЗМЕНЕНИЙ В ПРАВИЛА ЗЕМЛЕПОЛЬЗОВАНИЯ И ЗАСТРОЙКИ СЕЛЬСКОГО ПОСЕЛЕНИЯ МАЛЫЙ АТЛЫМ				GEONIKA	
КАРТА ГРАДОСТРОИТЕЛЬНОГО ЗОНИРОВАНИЯ					
Масштаб	М 1:5 000	Директор	Кондратьев В.В.	Стадия	
Отдел		Гл. инженер	Любимова Е.М.	Подпись	
Дата				Лист	01