



**СОВЕТ ДЕПУТАТОВ  
СЕЛЬСКОГО ПОСЕЛЕНИЯ КАМЕННОЕ  
Октябрьского района  
Ханты-Мансийского автономного округа-Югры**

**РЕШЕНИЕ**

« 20 » августа 2019 г.

№ \_\_\_\_\_ 33

с. Каменное

«Об утверждении правил  
землепользования и застройки  
муниципального образования  
сельское поселение Каменное »

В соответствии со статьей 33 Градостроительного кодекса Российской Федерации, учитывая протокол публичных слушаний и заключение о результатах публичных слушаний по проекту решения Совета депутатов сельского поселения Каменное «О внесении изменений в Правила землепользования и застройки муниципального образования сельское поселение Каменное», Совет депутатов сельского поселения Каменное **РЕШИЛ:**

1. Утвердить Правила землепользования и застройки муниципального образования сельское поселение Каменное »согласно приложению.

2. Настоящее решение обнародовать и разместить на официальном веб-сайте Администрации поселения (каменное .рф) в информационно-телекоммуникационной сети общего пользования (компьютерной сети «Интернет»).

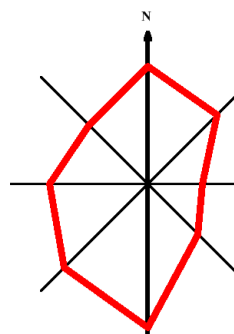
3. Решение вступает в силу с момента официального обнародования.

4. Контроль за выполнением решения оставляю за собой.

Глава сельского поселения Каменное



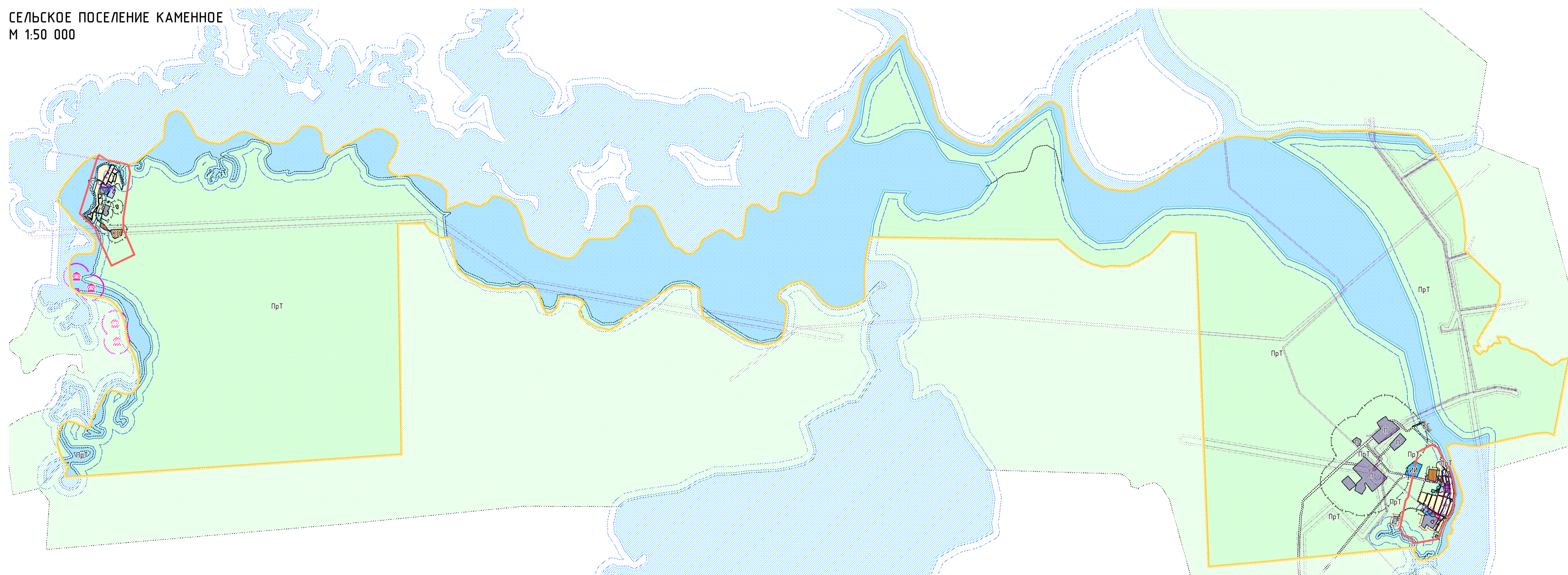
Ю.П.Шпирналь



# ПРОЕКТ ВНЕСЕНИЯ ИЗМЕНЕНИЙ В ПРАВИЛА ЗЕМЛЕПОЛЬЗОВАНИЯ И ЗАСТРОЙКИ СЕЛЬСКОГО ПОСЕЛЕНИЯ КАМЕННОЕ

## КАРТА ГРАДОСТРОИТЕЛЬНОГО ЗОНИРОВАНИЯ

СЕЛЬСКОЕ ПОСЕЛЕНИЕ КАМЕННОЕ  
М 1:50 000

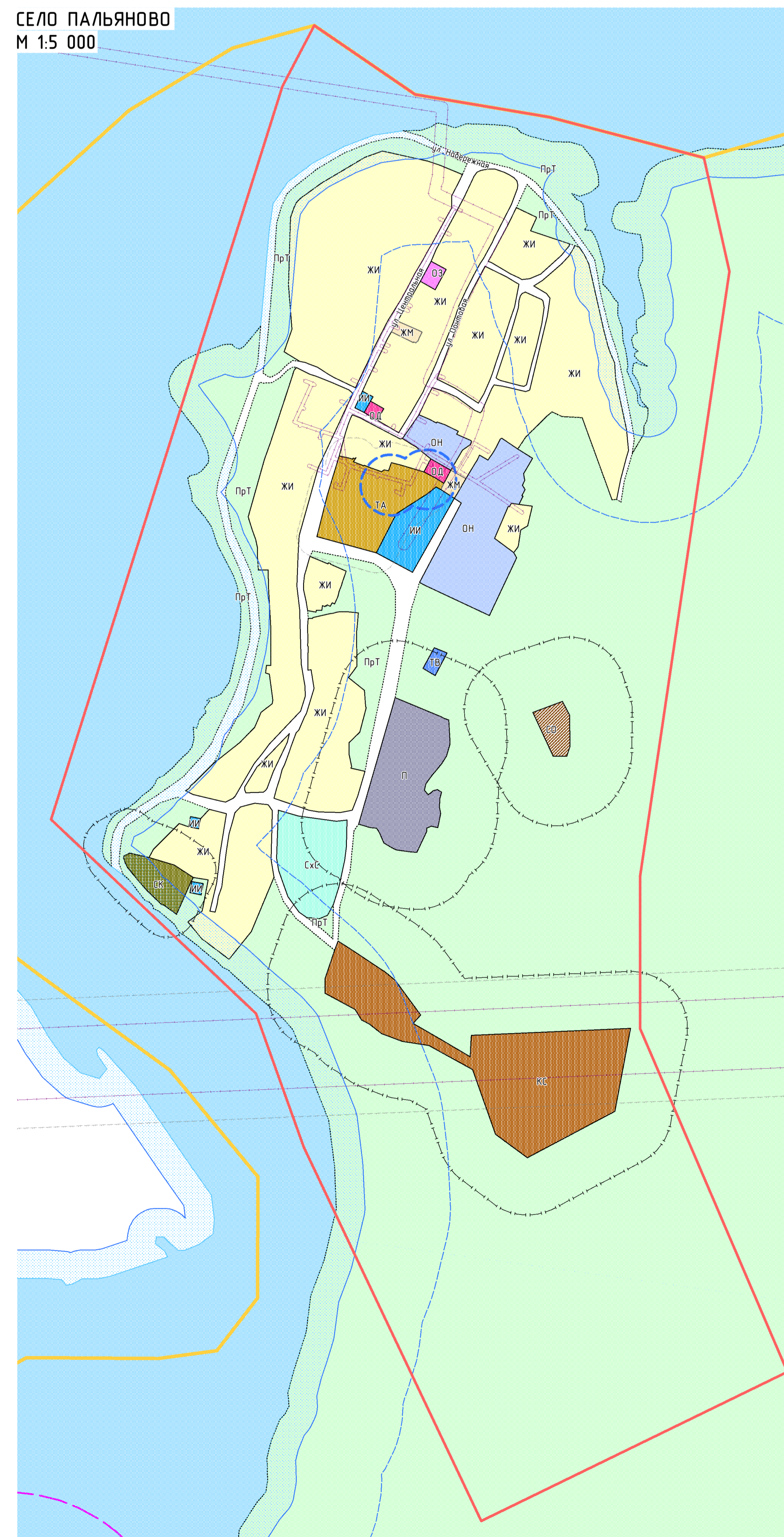


- УСЛОВНЫЕ ОБОЗНАЧЕНИЯ**
- ГРАНИЦЫ**
- Граница сельского поселения
  - Граница населенного пункта
  - Поверхностные водные объекты
- ТЕРРИТОРИАЛЬНЫЕ ЗОНЫ**
- ЖМ Застройки малоэтажными жилыми домами
  - ЖИ Застройки индивидуальными жилыми домами
  - ОСД Делового, общественного и коммерческого назначения
  - ОН Науки, образования и просвещения
  - ОК Объекты культурного наследия
  - ФС Физкультуры и спорта
  - ОЗ Здравоохранения и социального обеспечения
  - УО Учреждений и объектов рекреации
  - РС Размещения объектов социального, коммунально-бытового назначения
  - П Производственная
  - ИИ Инженерной инфраструктуры
  - ВТ Воздушного транспорта
  - АТ Автомобильного транспорта
  - КС Коммуциально-складская
  - ОВ Озелененных территорий общего пользования
  - СКС Ведения дачного хозяйства, садоводства и огородничества
  - РЗ Ритуального назначения
  - РО Размещения отходов
  - ПРЛ Природного ландшафта

СЕЛО КАМЕННОЕ  
М 1:5 000



СЕЛО ПАЛЪЯНОВО  
М 1:5 000



- ЗОНЫ С ОСОБЫМИ УСЛОВИЯМИ ИСПОЛЬЗОВАНИЯ ТЕРРИТОРИИ**
- СОХРАНЯЕМЫЙ**
- Охранные зоны
  - Санитарно-защитные зоны
  - Санитарный разрыв (санитарная полоса отчуждения)
  - Зоны санитарной охраны источников водоснабжения и водопроводов питьевого назначения
  - Водоохранная зона
  - Прибрежная защитная полоса
- ПРОЕКТИРУЕМЫЙ**
- Санитарно-защитные зоны
- ОБЪЕКТЫ КУЛЬТУРНОГО НАСЛЕДИЯ**
- ЗНАЧЕНИЕ НЕ УСТАНОВЛЕНО
- ДЕЙСТВУЮЩИЙ
- Объекты культурного наследия