



**СОВЕТ ДЕПУТАТОВ
СЕЛЬСКОГО ПОСЕЛЕНИЯ КАМЕННОЕ
Октябрьского района
Ханты-Мансийского автономного округа-Югры**

РЕШЕНИЕ

« 20 » августа 2019г.

№ 32

с. Каменное

О внесении изменений в решение
Совета депутатов сельского поселения Каменное
от 28.04.2008 № 107 «Об утверждении правил
землепользования и застройки села Пальяново»

В соответствии со статьей 33 Градостроительного кодекса Российской Федерации, учитывая протокол публичных слушаний и заключение о результатах публичных слушаний по проекту решения Совета депутатов сельского поселения Каменное «О внесении изменений в Правила землепользования и застройки муниципального образования сельское поселение Каменное», Совет депутатов сельского поселения Каменное **РЕШИЛ:**

1. Внести в Правила землепользования и застройки села Пальяново утвержденные решением Совета депутатов сельского поселения Каменное от 28.04.2008 № 107 «Об утверждении правил землепользования и застройки села Пальяново» следующие изменения согласно приложению.

2. Настоящее решение обнародовать и разместить на официальном веб-сайте Администрации поселения (каменное.рф) в информационно-телекоммуникационной сети общего пользования (компьютерной сети «Интернет»).

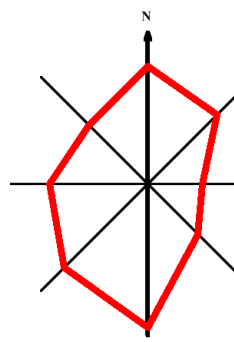
3. Решение вступает в силу с момента официального обнародования.

4. Контроль за выполнением решения оставляю за собой.

Глава сельского поселения Каменное



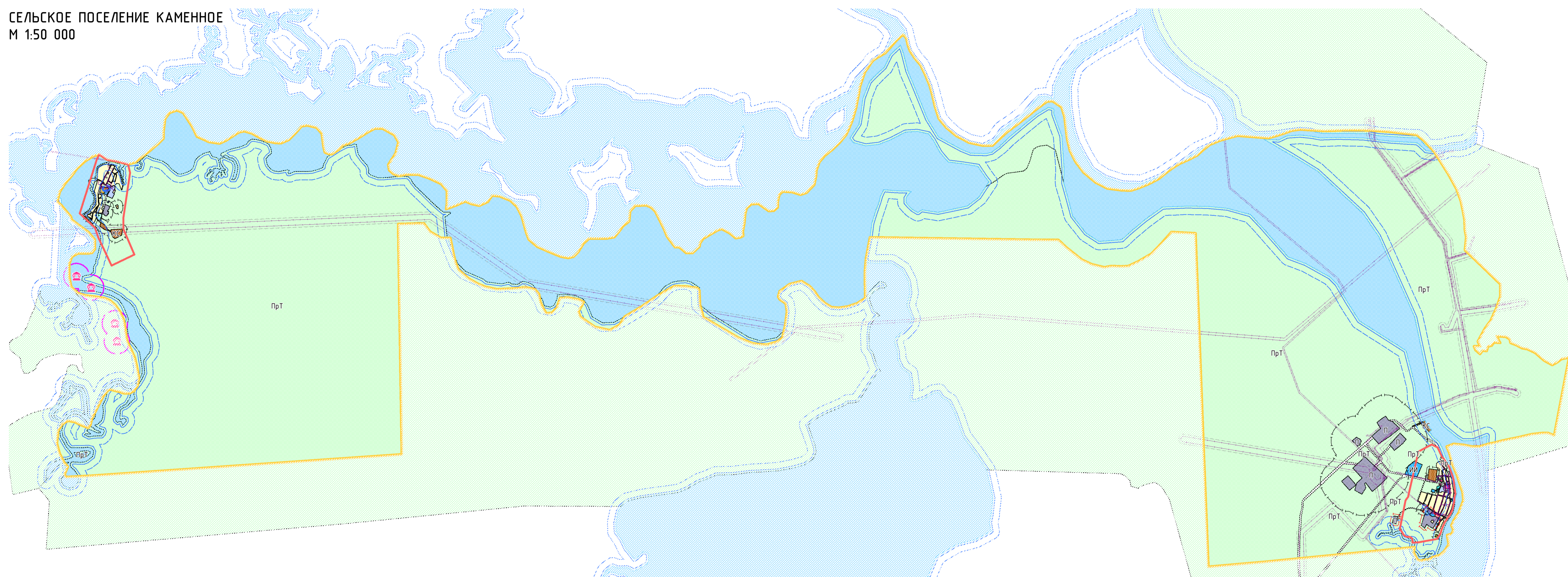
Ю.П.Шпирналь



ПРОЕКТ ВНЕСЕНИЯ ИЗМЕНЕНИЙ В ПРАВИЛА ЗЕМЛЕПОЛЬЗОВАНИЯ И ЗАСТРОЙКИ СЕЛЬСКОГО ПОСЕЛЕНИЯ КАМЕННОЕ

КАРТА ГРАДОСТРОИТЕЛЬНОГО ЗОНИРОВАНИЯ

СЕЛЬСКОЕ ПОСЕЛЕНИЕ КАМЕННОЕ
М 1:50 000

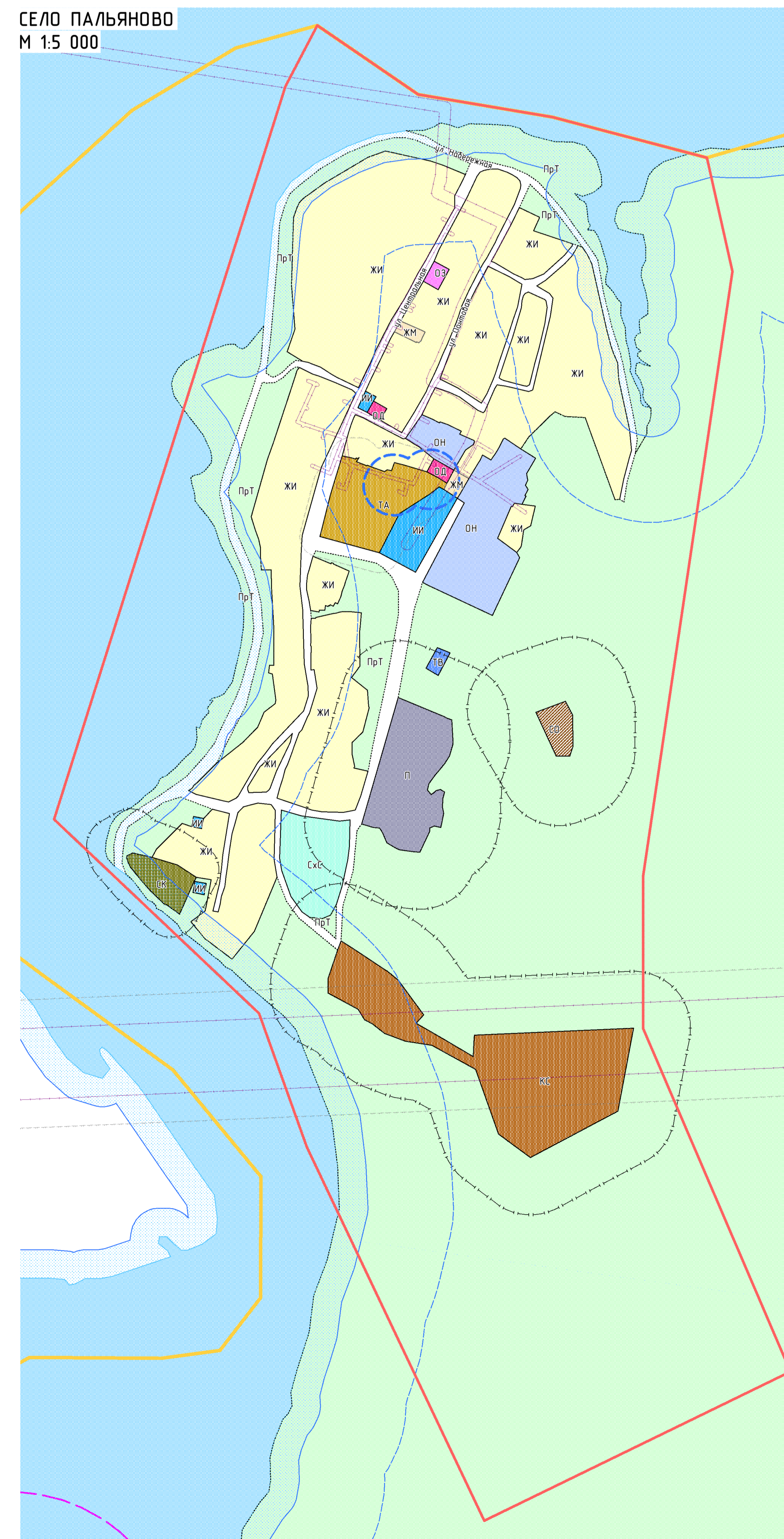


- УСЛОВНЫЕ ОБОЗНАЧЕНИЯ**
- ГРАНИЦЫ**
- Граница сельского поселения
 - Граница населенного пункта
 - Поверхностные водные объекты
- ТЕРРИТОРИАЛЬНЫЕ ЗОНЫ**
- ЖМ Застройки малоэтажными жилыми домами
 - ЖИ Застройки индивидуальными жилыми домами
 - ОБД Делового, общественного и коммерческого назначения
 - ОН Науки, образования и просвещения
 - ОК Объекты культурного наследия
 - ФС Физкультуры и спорта
 - ОЗ Здравоохранения и социального обеспечения
 - УО Учреждений и объектов рекреации
 - РС Размещения объектов социального, коммунально-бытового назначения
 - П Производственная
 - ИИ Инженерной инфраструктуры
 - ВТ Воздушного транспорта
 - АТ Автомобильного транспорта
 - КС Коммунально-складская
 - ОВ Озелененных территорий общего пользования
 - СХС Ведения дачного хозяйства, садоводства и огородничества
 - РЗ Ритуального назначения
 - РО Размещения отходов
 - ПРЛ Природного ландшафта

СЕЛО КАМЕННОЕ
М 1:5 000



СЕЛО ПАЛЪЯНОВО
М 1:5 000



- ЗОНЫ С ОСОБЫМИ УСЛОВИЯМИ ИСПОЛЬЗОВАНИЯ ТЕРРИТОРИИ**
- СОХРАНЯЕМЫЙ**
- Охранные зоны
 - Санитарно-защитные зоны
 - Санитарный разрыв (санитарная полоса отчуждения)
 - Зоны санитарной охраны источников водоснабжения и водопроводов питьевого назначения
 - Водоохранная зона
 - Прибрежная защитная полоса
- ПРОЕКТИРУЕМЫЙ**
- Санитарно-защитные зоны
- ОБЪЕКТЫ КУЛЬТУРНОГО НАСЛЕДИЯ**
- ЗНАЧЕНИЕ НЕ УСТАНОВЛЕНО
- ДЕЙСТВУЮЩИЙ
- Объекты культурного наследия