

*Проект планировки и проект межевания территории по объекту
федерального значения трубопроводного транспорта:*

«Нефтеперекачивающая станция «Красноленинская». Урайское УМН»

*Уральский федеральный округ,
Тюменская область,
Ханты-Мансийский автономный округ - Югра,
Октябрьский район*

Том 6

Основная часть проекта межевания территории. Графическая часть

Генеральный директор ООО «Геоинжстрой»


Р.В. Тщербина
« 19 » апреля 2018 г.


Москва
2018 г.

РЕГИСТРАЦИОННАЯ КАРТОЧКА ПРОЕКТА

1.	Адрес строительства	Уральский федеральный округ, Тюменская область, Ханты - Мансийский автономный округ - Югра, Октябрьский район
2.	Наименование объекта	Титул объекта (инвестиционный проект): «Нефтеперекачивающая станция «Красноленинская». Урайское УМН»
3.	Приказ (Распоряжение) органов государственной власти и (или) органов местного самоуправления о подготовке документации по планировке территории	Приказ АО «Транснефть – Сибирь» от 24 октября 2017 № 1334 О подготовке документации по планировке территории «Нефтеперекачивающая станция «Красноленинская». Урайское УМН»
4.	Заказчик	АО «Транснефть – Сибирь»
5.	Проектная организация	ООО «Геоинжстрой»
6.	Авторы проекта	К.М. Соболева, Д.Р. Назаренко, А.Ю. Арчибасов, О.В. Руденко
7.	Стадия	Документация по планировке территории
8.	Вид строительства	Реконструкция
9.	Количество эксплуатационных единиц	НПС «Красноленинская»
10.	Общая площадь земельных участков под размещение объекта	27,6468 га
11.	Намечаемые сроки строительства	2020 год
12.	Адреса:	
	Заказчик:	625027, Тюменская область, г. Тюмень ул. Республики, 139
	Проектная организация:	127015, г. Москва, ул. Новодмитровская, д.2, корп.1
13.	Телефоны:	
	Заказчик:	8(3452) 32-27-10, 20-25-97
	Проектная организация:	8(495) 988-83-73, 988-28-28

№ док.	
Вып.	
Взам. инв. №	
Подпись и дата	
Инв. № подл.	

						«Нефтеперекачивающая станция «Красноленинская». Урайское УМН»	Лист
Изм.	Кол.уч.	Лист	№ док.	Подпись	Дата		

СПИСОК УЧАСТНИКОВ ПРОЕКТИРОВАНИЯ

Начальник отдела территориального планирования и
землеустроительных работ ООО «Геоинжстрой»

К.М. Соболева

Заместитель начальника отдела геоинформационных систем ООО «Геоинжстрой»

Д.Р. Назаренко

Специалист отдела геоинформационных систем
ООО «Геоинжстрой»

А.Ю. Арчибасов

Заместитель начальника отдела территориального
планирования и землеустроительных работ
ООО «Геоинжстрой»

О.В. Руденко

Инв. № подл.	Подпись и дата					Взам. инв. №	Вып.	№ док.
						«Нефтеперекачивающая станция «Красноленинская». Урайское УМН»		
Изм.	Кол. вч.	Лист	№ док.	Подпись	Дата			
						Лист		

СОСТАВ ПРОЕКТА:

Основная часть проекта планировки территории

Том 1. Основная часть проекта планировки территории. Положение о размещении объектов трубопроводного транспорта

1. Сведения о размещении объекта на территории

Том 2. Основная часть проекта планировки территории. Графическая часть

№№ п/п	Наименование	Лист	Масштаб
1	2	3	4
1.	Чертеж красных линий	П - 1	1:20 000 1:500
2.	Приложение: Каталог координат поворотных точек устанавливаемых красных линий	—	—
3.	Чертеж границ зон планируемого размещения линейных объектов	П - 2	1:20 000 1:500
4.	Чертеж границ зон планируемого размещения линейных объектов, подлежащих переносу (переустройству) из зон планируемого размещения линейных объектов	Не требуется	

Материалы по обоснованию проекта планировки территории

Том 3. Материалы по обоснованию проекта планировки территории.

Пояснительная записка

1. Исходная разрешительная документация
2. Обоснование размещения проектируемого объекта
3. Предложения по внесению изменений и дополнений в документы территориального планирования и правила землепользования и застройки
4. Сведения о пересечениях проектируемого объекта с другими объектами капитального строительства
5. Состав материалов и результаты инженерных изысканий

Том 4. Материалы по обоснованию проекта планировки территории. Графическая часть

№№ п/п	Наименование	Лист	Масштаб
1	2	3	4
1.	Схема расположения элементов планировочной структуры (территорий, занятых линейными объектами и (или) предназначенных для размещения линейных объектов)	П-3	1:25 000
2.	Схема использования территории в период подготовки проекта планировки территории	П-4	1:20 000 1:500
3.	Схема организации улично-дорожной сети и движения транспорта	Не требуется	
4.	Схема вертикальной планировки территории, инженерной подготовки и инженерной защиты территории (в случаях размещения объектов капитального строительства, не являющихся линейными)	Не требуется Приказ Минстроя России от 25.04.2017 № 740/пр	

Инв. № подл.	Подпись и дата	Взам. инв. №	Вып.	№ док.

						«Нефтеперекачивающая станция «Красноленинская». Урайское УМН»	Лист
<i>Изм.</i>	<i>Кол. вч.</i>	<i>Лист</i>	<i>№ док.</i>	<i>Подпись</i>	<i>Дата</i>		

№№ п/п	Наименование	Лист	Масштаб
1	2	3	4
5.	Схема границ территорий объектов культурного наследия	Не требуется (п. 23 Постановление Правительства РФ от 12 мая 2017 г. № 564)	
6.	Схема границ зон с особыми условиями использования территорий	П-5	1:20 000 1:500
7.	Схема границ территорий, подверженных риску возникновения чрезвычайных ситуаций природного и техногенного характера (пожар, взрыв, химическое, радиоактивное заражение, затопление, подтопление, оползень, карсты, эрозия и т.д.)	П-6	1:20 000 1:500
8.	Схема конструктивных и планировочных решений	П-7	1:20 000 1:500

Проект межевания территории

Том 5. Основная часть проекта межевания территории. Текстовая часть

1. Перечень и сведения о площади образуемых земельных участков, в том числе возможные способы их образования
2. Перечень и сведения о площади образуемых земельных участков, которые будут отнесены к территориям общего пользования или имуществу общего пользования
3. Перечень и сведения о площади образуемых земельных участков, в том числе в отношении которых предполагаются резервирование и (или) изъятие для государственных или муниципальных нужд
4. Вид разрешенного использования образуемых земельных участков в соответствии с проектом планировки территории
5. Информация о правообладателях земельных участков
6. Категория земель
7. Адресные характеристики земельных участков
8. Площадь исходных земельных участков

Приложение: Перечень координат характерных точек образуемых земельных участков

Том 6. Основная часть проекта межевания территории. Графическая часть

№№ п/п	Наименование	Лист	Масштаб
1.	Чертеж межевания территории	П-8	1:20 000 1:500

Материалы по обоснованию проекта межевания

Том 7. Материалы по обоснованию проекта межевания территории. Графическая часть

№№ п/п	Наименование	Лист	Масштаб
1.	Чертеж обоснования проекта межевания территории	П-9	1:20 000 1:500

СОДЕРЖАНИЕ

№ док.	
Вып.	
Взам. инв. №	
Подпись и дата	
Инв. № подл.	

						«Нефтеперекачивающая станция «Красноленинская». Урайское УМН»	Лист
Изм.	Кол.уч.	Лист	№ док.	Подпись	Дата		

Основная часть проекта планировки территории

Том 1. Основная часть проекта планировки территории. Положение о размещении объектов трубопроводного транспорта

1. Сведения о размещении объекта на территории

1.1 Наименование, назначение и основные характеристики (класс, протяженность, проектная мощность, пропускная способность, грузонапряженность, интенсивность движения) планируемых для размещения линейных объектов

1.2 Сведения об основных положениях документов территориального планирования, предусматривающего размещение линейного(ых) объекта(ов)

1.3 Перечень субъектов Российской Федерации, перечень муниципальных районов, городских округов в составе субъектов Российской Федерации, перечень поселений, населенных пунктов, внутригородских территорий городов федерального значения, на территориях которых устанавливаются зоны планируемого размещения линейных объектов

1.4 Номера кадастровых кварталов, на которых предполагается размещение объекта

1.5 Перечень конструктивных элементов и объектов капитального строительства (далее – ОКС), являющихся неотъемлемой технологической частью проектируемого линейного объекта

1.6 Предельные параметры разрешенного строительства, реконструкции ОКС, входящих в состав линейных объектов в границах зон их планируемого размещения:

1.6.1 Предельное количество этажей и (или) предельная высота ОКС, входящих в состав линейных объектов, в границах каждой зоны планируемого размещения таких объектов

1.6.2 Максимальный процент застройки каждой зоны планируемого размещения ОКС, входящих в состав линейных объектов, определяемый как отношение площади зоны планируемого размещения ОКС, входящего в состав линейного объекта, которая может быть застроена, ко всей площади этой зоны

1.6.3 Минимальные отступы от границ земельных участков в целях определения мест допустимого размещения ОКС, которые входят в состав линейных объектов и за пределами которых запрещено строительство таких объектов, в границах каждой зоны планируемого размещения объектов капитального строительства, входящих в состав линейных объектов

1.7 Требования к архитектурным решениям ОКС, входящих в состав линейных объектов, в границах каждой зоны планируемого размещения таких объектов, расположенной в границах территории исторического поселения федерального или регионального значения, с указанием:

1.7.1 Требования к цветовому решению внешнего облика таких объектов

1.7.2 Требования к строительным материалам, определяющим внешний облик таких объектов

1.7.3 Требования к объемно-пространственным, архитектурно-стилистическим и иным характеристикам таких объектов, влияющим на их внешний облик и (или) на композицию, а также на силуэт застройки исторического поселения

1.8 Информация о необходимости осуществления мероприятий по защите сохраняемых ОКС (здание, строение, сооружение, объекты, строительство которых не завершено), существующих и строящихся на момент подготовки проекта планировки территории, а

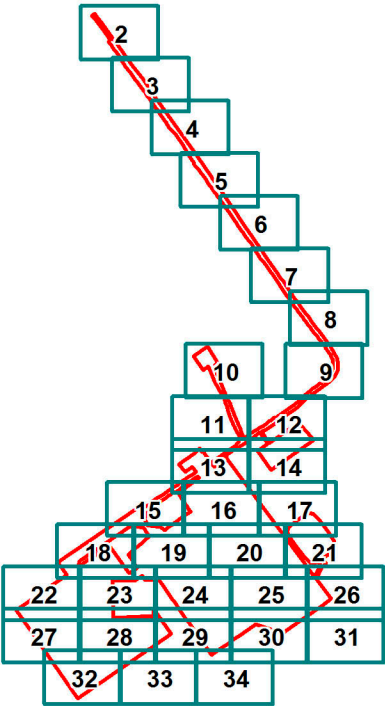
№ док.		пределами которых запрещено строительство таких объектов, в границах каждой зоны планируемого размещения объектов капитального строительства, входящих в состав линейных объектов							
Вып.		1.7 Требования к архитектурным решениям ОКС, входящих в состав линейных объектов, в границах каждой зоны планируемого размещения таких объектов, расположенной в границах территории исторического поселения федерального или регионального значения, с указанием:							
Взам. инв. №		1.7.1 Требования к цветовому решению внешнего облика таких объектов							
Подпись и дата		1.7.2 Требования к строительным материалам, определяющим внешний облик таких объектов							
		1.7.3 Требования к объемно-пространственным, архитектурно-стилистическим и иным характеристикам таких объектов, влияющим на их внешний облик и (или) на композицию, а также на силуэт застройки исторического поселения							
		1.8 Информация о необходимости осуществления мероприятий по защите сохраняемых ОКС (здание, строение, сооружение, объекты, строительство которых не завершено), существующих и строящихся на момент подготовки проекта планировки территории, а							
Инв. № подл.								«Нефтеперекачивающая станция «Красноленинская». Урайское УМН»	Лист

						«Нефтеперекачивающая станция «Красноленинская». Урайское УМН»	Лист
Изм.	Кол.уч.	Лист	№ док.	Подпись	Дата		

1. Чертеж обоснования проекта межевания территории

						«Нефтеперекачивающая станция «Красноленинская». Урайское УМН»	Лист
Изм.	Кол.уч.	Лист	№ док.	Подпись	Дата		



Схема расположения листов к чертежу межевания территории для размещения линейного объекта федерального значения

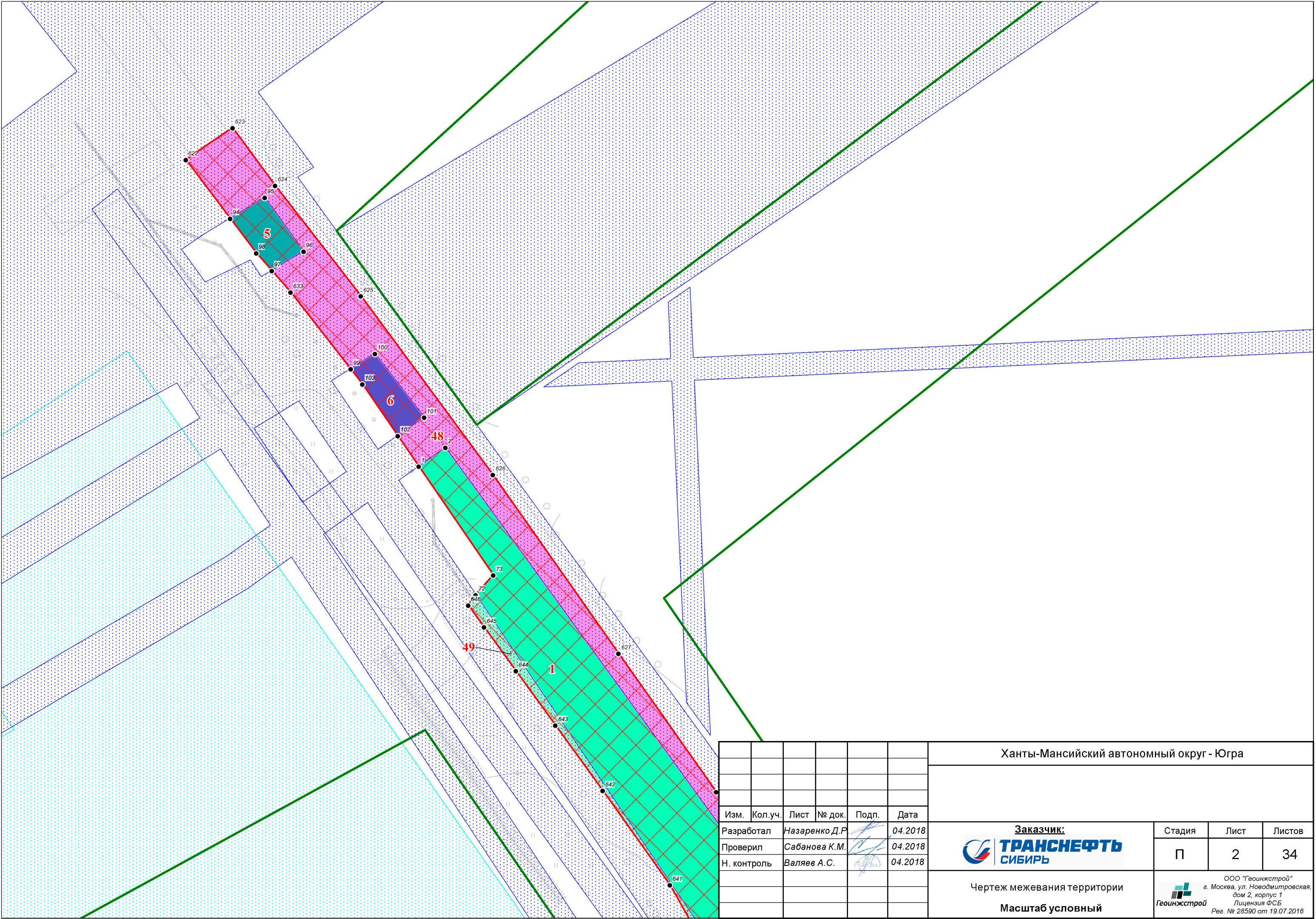


Условные обозначения:

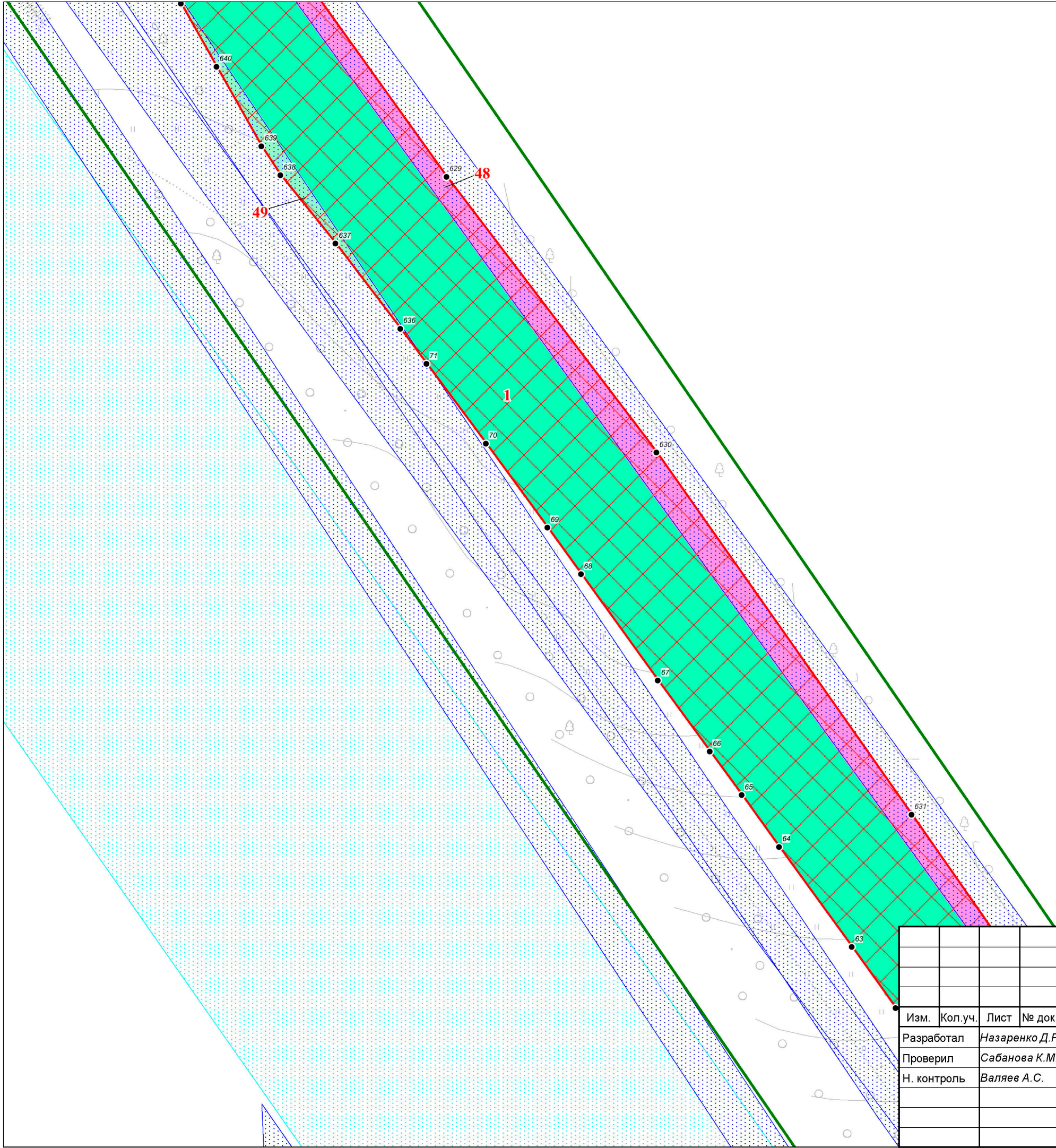
- Образуемые земельные участки или образуемые части земельных участков
- Водотоки
- Красные линии, утверждаемые в составе проекта планировки территории
- Порядковые номера образуемых земельных участков и земельных участков, не требующих выполнения кадастровых работ, входящих в границу зоны размещения линейного объекта
- Точки поворота границ земельных участков, их номера
- Граница планируемого элемента планировочной структуры
- Изменяемые земельные участки
- Земельные участки, не требующие выполнения кадастровых работ
- Границы земель лесного фонда

Примечания:
1. Линии отступа от красных линий не проектировались, так как в отношении проектируемого объекта функцию линий обозначающих границы места, допустимого для размещения зданий, строений, сооружений, несет граница территории, в отношении которой осуществляется подготовка проекта планировки
2. Земельные участки, в отношении которых предполагаются их резервирование и (или) изъятие для государственных или муниципальных нужд, границы зон действия публичных сервитутов проектом межевания не предусмотрены

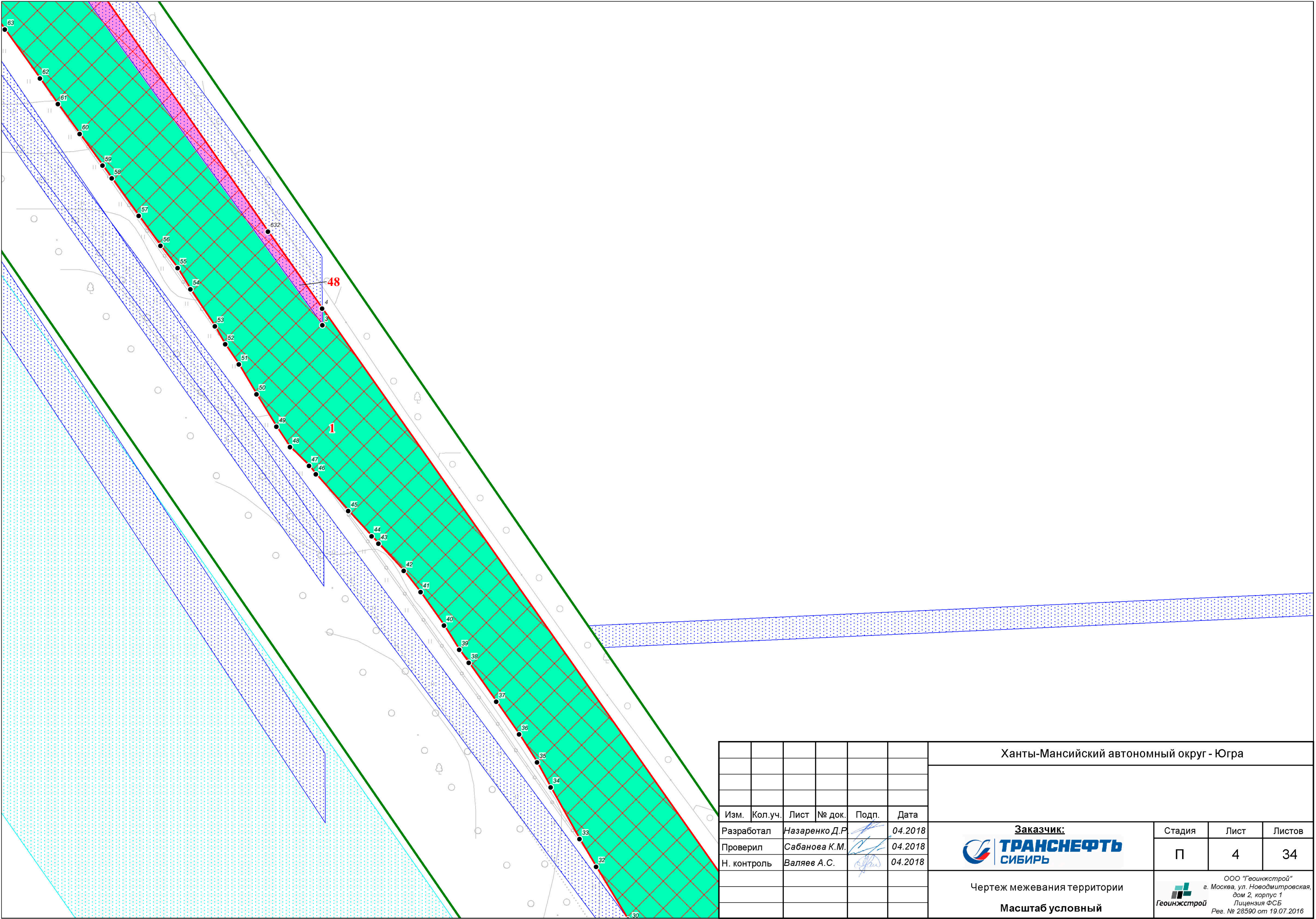
						Ханты-Мансийский автономный округ - Югра					
Изм.	Кол.уч.	Лист	№ док.	Подп.	Дата	<div><div></div><div>Заказчик: ТРАНСНЕФТЬ СИБИРЬ</div></div>			Стадия	Лист	Листов
Разработал	Назаренко Д.Р.				04.2018				П	1	34
Проверил	Сабанова К.М.				04.2018						
Н. контроль	Валяев А.С.				04.2018						
						Чертеж межевания территории			<div><div>ООО "Геоинжстрой" г. Москва, ул. Новодмитровская, дом 2, корпус 1 Лицензия ФСБ Рег. № 28590 от 19.07.2016</div></div>		
						Масштаб условный					



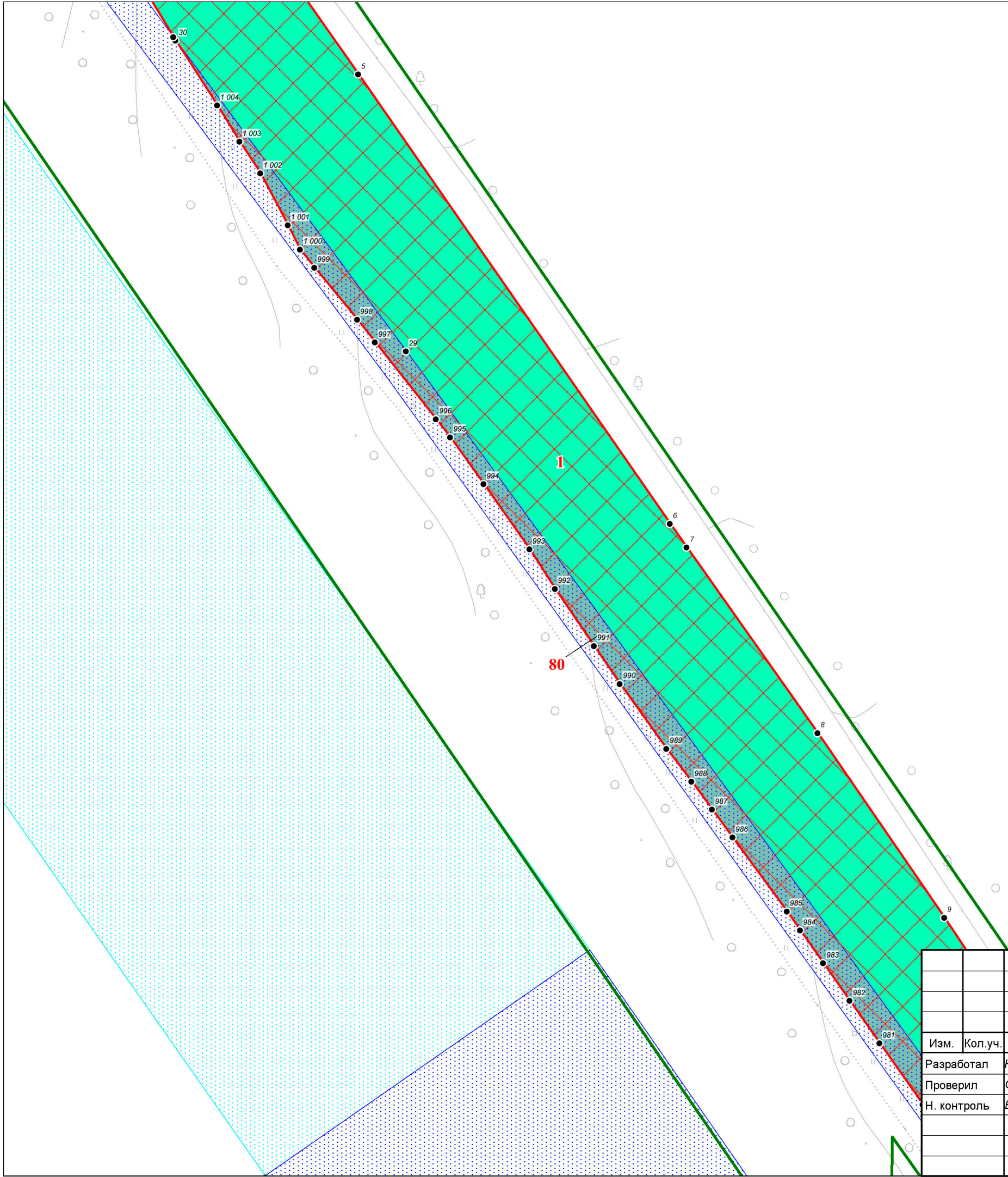
						Ханты-Мансийский автономный округ - Югра			
Изм.	Кол.уч.	Лист	№ док.	Подп.	Дата	<div><div><div><div><div><div></div></div></div><div><div><div></div></div></div></div><div><div><div></div></div></div><div><div><div></div></div></div></div><div><div><div></div></div></div><div><div><div></div></div></div></div> <div><div><div></div></div></div> <div><div><div></div></div></div> <div><div><div></div></div></div> <div><div><div></div></div></div> <div><div><div></div></div></div> <div><div><div></div></div></div> <div><div><div></div></div></div> <div><div><div></div></div></div> <div><div><div></div></div></div> <div><div><div></div></div></div> <div><div><div></div></div></div> <div><div><div></div></div></div> <div><div><div></div></div></div> <div><div><div></div></div></div> <div><div><div></div></div></div> <div><div><div></div></div></div> <div><div><div></div></div></div> <div><div><div></div></div></div> <div><div><div></div></div></div> <div><div><div></div></div></div> <div><div><div></div></div></div> <div><div><div></div></div></div> <div><div><div></div></div></div> <div><div><div></div></div></div> <div><div><div></div></div></div> <div><div><div></div></div></div> <div><div><div></div></div></div> <div><div><div></div></div></div> <div><div><div></div></div></div> <div><div><div></div></div></div> <div><div><div></div></div></div> <div><div><div></div></div></div> <div><div><div></div></div></div> <div><div><div></div></div></div> <div><div><div></div></div></div> <div><div><div></div></div></div> <div><div><div></div></div></div> <div><div><div></div></div></div> <div><div><div></div></div></div> <div><div><div></div></div></div> <div><div><div></div></div></div> <div><div><div></div></div></div> <div><div><div></div></div></div> <div><div><div></div></div></div> <div><div><div></div></div></div> <div><div><div></div></div></div> <div><div><div></div></div></div> <div><div><div></div></div></div> <div><div><div></div></div></div> <div><div><div></div></div></div> <div><div><div></div></div></div> <div><div><div></div></div></div> <div><div><div></div></div></div> <div><div><div></div></div></div> <div><div><div></div></div></div> <div><div><div></div></div></div> <div><div><div></div></div></div> <div><div><div></div></div></div> <div><div><div></div></div></div> <div><div><div></div></div></div> <div><div><div></div></div></div> <div><div><div></div></div></div> <div><div><div></div></div></div> <div><div><div></div></div></div> <div><div><div></div></div></div> <div><div><div></div></div></div> <div><div><div></div></div></div> <div><div><div></div></div></div> <div><div><div></div></div></div> <div><div><div></div></div></div> <div><div><div></div></div></div> <div><div><div></div></div></div> <div><div><div></div></div></div> <div><div><div></div></div></div> <div><div><div></div></div></div> <div><div><div></div></div></div> <div><div><div></div></div></div> <div><div><div></div></div></div> <div><div><div></div></div></div> <div><div><div></div></div></div> <div><div><div></div></div></div> <div><div><div></div></div></div> <div><div><div></div></div></div> <div><div><div></div></div></div> <div><div><div></div></div></div> <div><div><div></div></div></div> <div><div><div></div></div></div> <div><div><div></div></div></div> <div><div><div></div></div></div> <div><div><div></div></div></div> <div><div><div></div></div></div> <div><div><div></div></div></div> <div><div><div></div></div></div> <div><div><div></div></div></div> <div><div><div></div></div></div> <div><div><div></div></div></div> <div><div><div></div></div></div> <div><div><div></div></div></div> <div><div><div></div></div></div> <div><div><div></div></div></div> <div><div><div></div></div></div> <div><div><div></div></div></div> <div><div><div></div></div></div> <div><div><div></div></div></div> <div><div><div></div></div></div> <div><div><div></div></div></div> <div><div><div></div></div></div> <div><div><div></div></div></div> <div><div><div></div></div></div> <div><div><div></div></div></div> <div><div><div></div></div></div> <div><div><div></div></div></div> <div><div><div></div></div></div> <div><div><div></div></div></div> <div><div><div></div></div></div> <div><div><div></div></div></div> <div><div><div></div></div></div> <div><div><div></div></div></div> <div><div><div></div></div></div> <div><div><div></div></div></div> <div><div><div></div></div></div> <div><div><div></div></div></div> <div><div><div></div></div></div> <div><div><div></div></div></div> <div><div><div></div></div></div> <div><div><div></div></div></div> <div><div><div></div></div></div> <div><div><div></div></div></div> <div><div><div></div></div></div> <div><div><div></div></div></div> <div><div><div></div></div></div> <div><div><div></div></div></div> <div><div><div></div></div></div> <div><div><div></div></div></div> <div><div><div></div></div></div> <div><div><div></div></div></div> <div><div><div></div></div></div> <div><div><div></div></div></div> <div><div><div></div></div></div> <div><div><div></div></div></div> <div><div><div></div></div></div> <div><div><div></div></div></div> <div><div><div></div></div></div> <div><div><div></div></div></div> <div><div><div></div></div></div> <div><div><div></div></div></div> <div><div><div></div></div></div> <div><div><div></div></div></div> <div><div><div></div></div></div> <div><div><div></div></div></div> <div><div><div></div></div></div> <div><div><div></div></div></div> <div><div><div></div></div></div> <div><div><div></div></div></div> <div><div><div></div></div></div> <div><div><div></div></div></div> <div><div><div></div></div></div> <div><div><div></div></div></div> <div><div><div></div></div></div> <div><div><div></div></div></div> <div><div><div></div></div></div> <div><div><div></div></div></div> <div><div><div></div></div></div> <div><div><div></div></div></div> <div><div><div></div></div></div> <div><div><div></div></div></div> <div><div><div></div></div></div> <div><div><div></div></div></div> <div><div><div></div></div></div> <div><div><div></div></div></div> <div><div><div></div></div></div> <div><div><div></div></div></div> <div><div><div></div></div></div> <div><div><div></div></div></div> <div><div><div></div></div></div> <div><div><div></div></div></div> <div><div><div></div></div></div> <div><div><div></div></div></div> <div><div><div></div></div></div> <div><div><div></div></div></div> <div><div><div></div></div></div> <div><div><div></div></div></div> <div><div><div></div></div></div> <div><div><div></div></div></div> <div><div><div></div></div></div> <div><div><div></div></div></div> <div><div><div></div></div></div> <div><div><div></div></div></div> <div><div><div></div></div></div> <div><div><div></div></div></div> <div><div><div></div></div></div> <div><div><div></div></div></div> <div><div><div></div></div></div> <div><div><div></div></div></div> <div><div><div></div></div></div> <div><div><div></div></div></div> <div><div><div></div></div></div> <div><div><div></div></div></div> <div><div><div></div></div></div> <div><div><div></div></div></div> <div><div><div></div></div></div> <div><div><div></div></div></div> <div><div><div></div></div></div> <div><div><div></div></div></div> <div><div><div></div></div></div> <div><div><div></div></div></div> <div><div><div></div></div></div> <div><div><div></div></div></div> <div><div><div></div></div></div> <div><div><div></div></div></div> <div><div><div></div></div></div> <div><div><div></div></div></div> <div><div><div></div></div></div> <div><div><div></div></div></div> <div><div><div></div></div></div> <div><div><div></div></div></div> <div><div><div></div></div></div> <div><div><div></div></div></div> <div><div><div></div></div></div> <div><div><div></div></div></div> <div><div><div></div></div></div> <div><div><div></div></div></div> <div><div><div></div></div></div> <div><div><div></div></div></div> <div><div><div></div></div></div> <div><div><div></div></div></div> <div><div><div></div></div></div> <div><div><div></div></div></div> <div><div><div></div></div></div> <div><div><div></div></div></div> <div><div><div></div></div></div> <div><div><div></div></div></div> <div><div><div></div></div></div> <div><div><div></div></div></div> <div><div><div></div></div></div> <div><div><div></div></div></div> <div><div><div></div></div></div> <div><div><div></div></div></div> <div><div><div></div></div></div> <div><div><div></div></div></div> <div><div><div></div></div></div> <div><div><div></div></div></div> <div><div><div></div></div></div> <div><div><div></div></div></div> <div><div><div></div></div></div> <div><div><div></div></div></div> <div><div><div></div></div></div> <div><div><div></div></div></div> <div><div><div></div></div></div> <div><div><div></div></div></div> <div><div><div></div></div></div> <div><div><div></div></div></div> <div><div><div></div></div></div> <div><div><div></div></div></div> <div><div><div></div></div></div> <div><div><div></div></div></div> <div><div><div></div></div></div> <div><div><div></div></div></div> <div><div><div></div></div></div> <div><div><div></div></div></div> <div><div><div></div></div></div> <div><div><div></div></div></div> <div><div><div></div></div></div> <div><div><div></div></div></div> <div><div><div></div></div></div> <div><div><div></div></div></div> <div><div><div></div></div></div> <div><div><div></div></div></div> <div><div><div></div></div></div> <div><div><div></div></div></div> <div><div><div></div></div></div> <div><div><div></div></div></div> <div><div><div></div></div></div> <div><div><div></div></div></div> <div><div><div></div></div></div> <div><div><div></div></div></div> <div><div><div></div></div></div> <div><div><div></div></div></div> <div><div><div></div></div></div> <div><div><div></div></div></div> <div><div><div></div></div></div> <div><div><div></div></div></div> <div><div><div></div></div></div> <div><div><div></div></div></div> <div><div><div></div></div></div> <div><div><div></div></div></div> <div><div><div></div></div></div> <div><div><div></div></div></div> <div><div><div></div></div></div> <div><div><div></div></div></div> <div><div><div></div></div></div> <div><div><div></div></div></div> <div><div><div></div></div></div> <div><div><div></div></div></div> <div><div><div></div></div></div> <div><div><div></div></div></div> <div><div><div></div></div></div> <div><div><div></div></div></div> <div><div><div></div></div></div> <div><div><div></div></div></div> <div><div><div></div></div></div> <div><div><div></div></div></div> <div><div><div></div></div></div> <div><div><div></div></div></div> <div><div><div></div></div></div> <div><div><div></div></div></div> <div><div><div></div></div></div> <div><div><div></div></div></div> <div><div><div></div></div></div> <div><div><div></div></div></div> <div><div><div></div></div></div> <div><div><div></div></div></div> <div><div><div></div></div></div> <div><div><div></div></div></div> <div><div><div></div></div></div> <div><div><div></div></div></div> <div><div><div></div></div></div> <div><div><div></div></div></div> <div><div><div></div></div></div> <div><div><div></div></div></div> <div><div><div></div></div></div> <div><div><div></div></div></div> <div><div><div></div></div></div> <div><div><div></div></div></div> <div><div><div></div></div></div> <div><div><div></div></div></div> <div><div><div></div></div></div> <div><div><div></div></div></div> <div><div><div></div></div></div> <div><div><div></div></div></div> <div><div><div></div></div></div> <div><div><div></div></div></div> <div><div><div></div></div></div> <div><div><div></div></div></div> <div><div><div></div></div></div> <div><div><div></div></div></div> <div><div><div></div></div></div> <div><div><div></div></div></div> <div><div><div></div></div></div> <div><div><div></div></div></div> <div><div><div></div></div></div> <div><div><div></div></div></div> <div></div>			



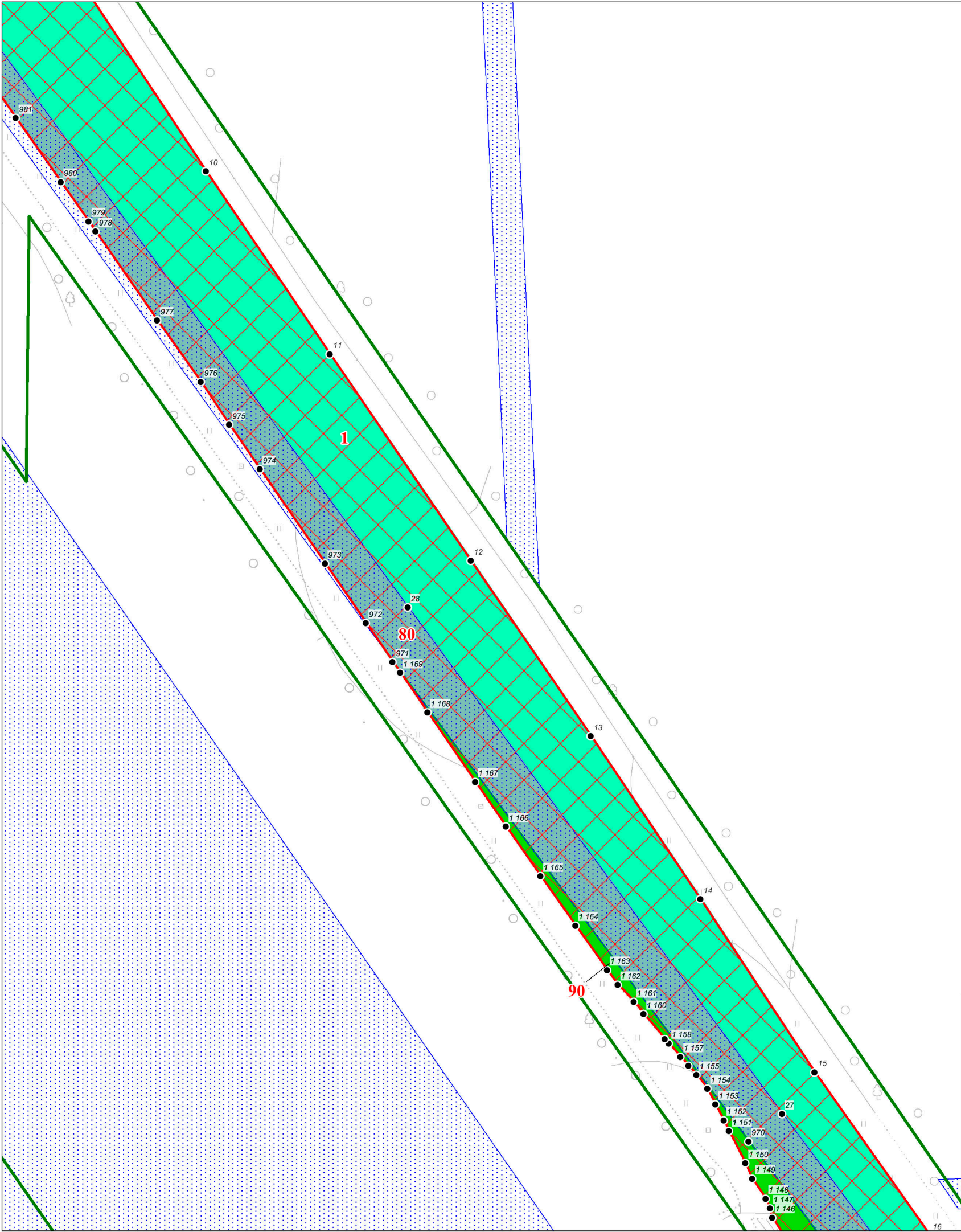
							Ханты-Мансийский автономный округ - Югра			
Изм.	Кол.уч.	Лист	№ док.	Подп.	Дата		 Заказчик: ТРАНСНЕФТЬ СИБИРЬ	Стадия	Лист	Листов
Разработал	Назаренко Д.Р.				04.2018			П	3	34
Проверил	Сабанова К.М.				04.2018					
Н. контроль	Валеев А.С.				04.2018		Чертеж межевания территории Масштаб условный		 ООО "Геоинжстрой" г. Москва, ул. Новодмитровская, дом 2, корпус 1 Лицензия ФСБ Рег. № 28590 от 19.07.2016	



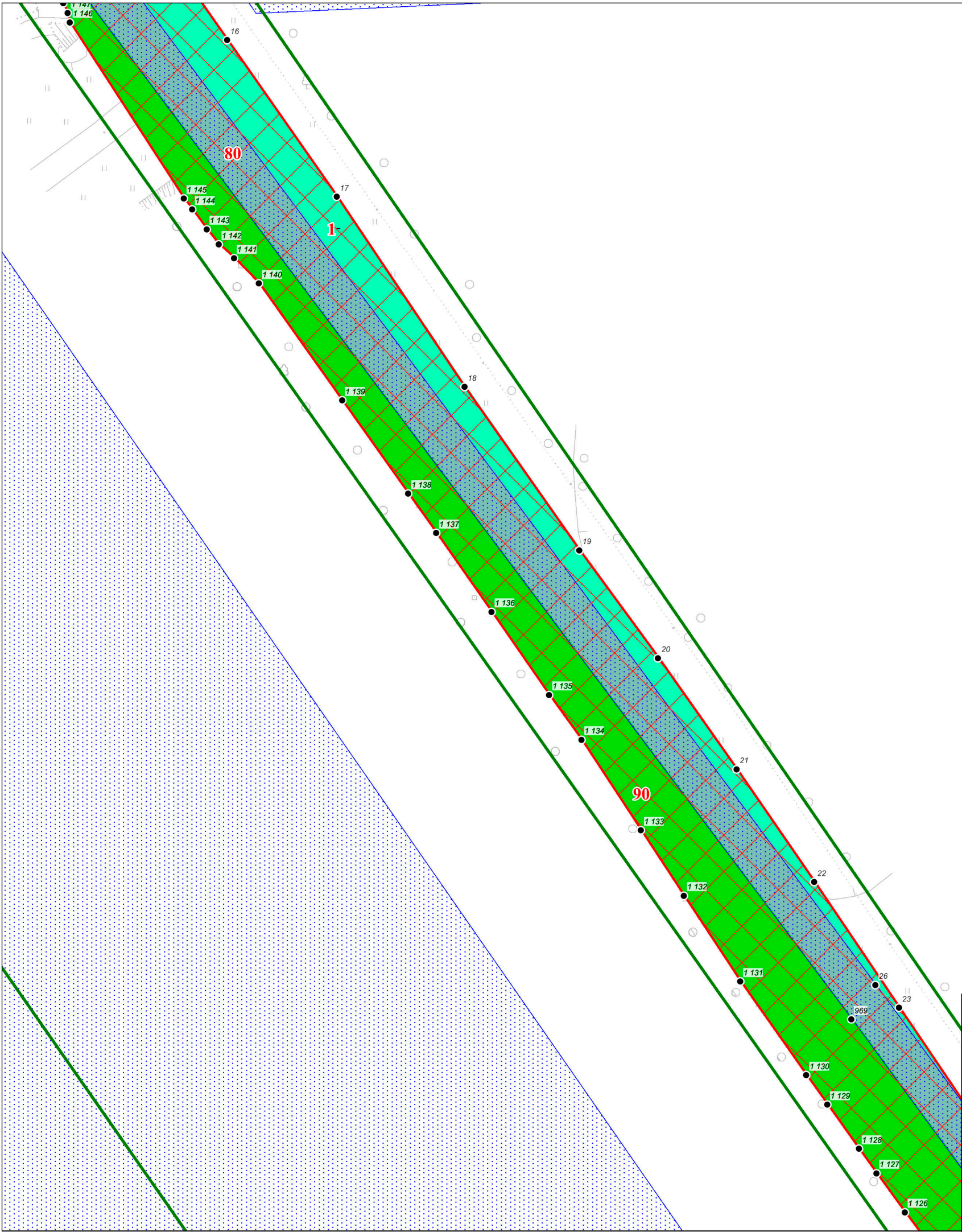
						Ханты-Мансийский автономный округ - Югра			
Изм.	Кол.уч.	Лист	№ док.	Подп.	Дата	<div><div><div><div><div><div></div></div></div><div><div><div></div></div></div></div><div><div><div></div></div></div><div><div><div></div></div></div></div><div><div><div></div></div></div><div><div><div></div></div></div></div> <div><div><div></div></div></div> <div><div><div></div></div></div> <div><div><div></div></div></div> <div><div><div></div></div></div> <div><div><div></div></div></div> <div><div><div></div></div></div> <div><div><div></div></div></div> <div><div><div></div></div></div> <div><div><div></div></div></div> <div><div><div></div></div></div> <div><div><div></div></div></div> <div><div><div></div></div></div> <div><div><div></div></div></div> <div><div><div></div></div></div> <div><div><div></div></div></div> <div><div><div></div></div></div> <div><div><div></div></div></div> <div><div><div></div></div></div> <div><div><div></div></div></div> <div><div><div></div></div></div> <div><div><div></div></div></div> <div><div><div></div></div></div> <div><div><div></div></div></div> <div><div><div></div></div></div> <div><div><div></div></div></div> <div><div><div></div></div></div> <div><div><div></div></div></div> <div><div><div></div></div></div> <div><div><div></div></div></div> <div><div><div></div></div></div> <div><div><div></div></div></div> <div><div><div></div></div></div> <div><div><div></div></div></div> <div><div><div></div></div></div> <div><div><div></div></div></div> <div><div><div></div></div></div> <div><div><div></div></div></div> <div><div><div></div></div></div> <div><div><div></div></div></div> <div><div><div></div></div></div> <div><div><div></div></div></div> <div><div><div></div></div></div> <div><div><div></div></div></div> <div><div><div></div></div></div> <div><div><div></div></div></div> <div><div><div></div></div></div> <div><div><div></div></div></div> <div><div><div></div></div></div> <div><div><div></div></div></div> <div><div><div></div></div></div> <div><div><div></div></div></div> <div><div><div></div></div></div> <div><div><div></div></div></div> <div><div><div></div></div></div> <div><div><div></div></div></div> <div><div><div></div></div></div> <div><div><div></div></div></div> <div><div><div></div></div></div> <div><div><div></div></div></div> <div><div><div></div></div></div> <div><div><div></div></div></div> <div><div><div></div></div></div> <div><div><div></div></div></div> <div><div><div></div></div></div> <div><div><div></div></div></div> <div><div><div></div></div></div> <div><div><div></div></div></div> <div><div><div></div></div></div> <div><div><div></div></div></div> <div><div><div></div></div></div> <div><div><div></div></div></div> <div><div><div></div></div></div> <div><div><div></div></div></div> <div><div><div></div></div></div> <div><div><div></div></div></div> <div><div><div></div></div></div> <div><div><div></div></div></div> <div><div><div></div></div></div> <div><div><div></div></div></div> <div><div><div></div></div></div> <div><div><div></div></div></div> <div><div><div></div></div></div> <div><div><div></div></div></div> <div><div><div></div></div></div> <div><div><div></div></div></div> <div><div><div></div></div></div> <div><div><div></div></div></div> <div><div><div></div></div></div> <div><div><div></div></div></div> <div><div><div></div></div></div> <div><div><div></div></div></div> <div><div><div></div></div></div> <div><div><div></div></div></div> <div><div><div></div></div></div> <div><div><div></div></div></div> <div><div><div></div></div></div> <div><div><div></div></div></div> <div><div><div></div></div></div> <div><div><div></div></div></div> <div><div><div></div></div></div> <div><div><div></div></div></div> <div><div><div></div></div></div> <div><div><div></div></div></div> <div><div><div></div></div></div> <div><div><div></div></div></div> <div><div><div></div></div></div> <div><div><div></div></div></div> <div><div><div></div></div></div> <div><div><div></div></div></div> <div><div><div></div></div></div> <div><div><div></div></div></div> <div><div><div></div></div></div> <div><div><div></div></div></div> <div><div><div></div></div></div> <div><div><div></div></div></div> <div><div><div></div></div></div> <div><div><div></div></div></div> <div><div><div></div></div></div> <div><div><div></div></div></div> <div><div><div></div></div></div> <div><div><div></div></div></div> <div><div><div></div></div></div> <div><div><div></div></div></div> <div><div><div></div></div></div> <div><div><div></div></div></div> <div><div><div></div></div></div> <div><div><div></div></div></div> <div><div><div></div></div></div> <div><div><div></div></div></div> <div><div><div></div></div></div> <div><div><div></div></div></div> <div><div><div></div></div></div> <div><div><div></div></div></div> <div><div><div></div></div></div> <div><div><div></div></div></div> <div><div><div></div></div></div> <div><div><div></div></div></div> <div><div><div></div></div></div> <div><div><div></div></div></div> <div><div><div></div></div></div> <div><div><div></div></div></div> <div><div><div></div></div></div> <div><div><div></div></div></div> <div><div><div></div></div></div> <div><div><div></div></div></div> <div><div><div></div></div></div> <div><div><div></div></div></div> <div><div><div></div></div></div> <div><div><div></div></div></div> <div><div><div></div></div></div> <div><div><div></div></div></div> <div><div><div></div></div></div> <div><div><div></div></div></div> <div><div><div></div></div></div> <div><div><div></div></div></div> <div><div><div></div></div></div> <div><div><div></div></div></div> <div><div><div></div></div></div> <div><div><div></div></div></div> <div><div><div></div></div></div> <div><div><div></div></div></div> <div><div><div></div></div></div> <div><div><div></div></div></div> <div><div><div></div></div></div> <div><div><div></div></div></div> <div><div><div></div></div></div> <div><div><div></div></div></div> <div><div><div></div></div></div> <div><div><div></div></div></div> <div><div><div></div></div></div> <div><div><div></div></div></div> <div><div><div></div></div></div> <div><div><div></div></div></div> <div><div><div></div></div></div> <div><div><div></div></div></div> <div><div><div></div></div></div> <div><div><div></div></div></div> <div><div><div></div></div></div> <div><div><div></div></div></div> <div><div><div></div></div></div> <div><div><div></div></div></div> <div><div><div></div></div></div> <div><div><div></div></div></div> <div><div><div></div></div></div> <div><div><div></div></div></div> <div><div><div></div></div></div> <div><div><div></div></div></div> <div><div><div></div></div></div> <div><div><div></div></div></div> <div><div><div></div></div></div> <div><div><div></div></div></div> <div><div><div></div></div></div> <div><div><div></div></div></div> <div><div><div></div></div></div> <div><div><div></div></div></div> <div><div><div></div></div></div> <div><div><div></div></div></div> <div><div><div></div></div></div> <div><div><div></div></div></div> <div><div><div></div></div></div> <div><div><div></div></div></div> <div><div><div></div></div></div> <div><div><div></div></div></div> <div><div><div></div></div></div> <div><div><div></div></div></div> <div><div><div></div></div></div> <div><div><div></div></div></div> <div><div><div></div></div></div> <div><div><div></div></div></div> <div><div><div></div></div></div> <div><div><div></div></div></div> <div><div><div></div></div></div> <div><div><div></div></div></div> <div><div><div></div></div></div> <div><div><div></div></div></div> <div><div><div></div></div></div> <div><div><div></div></div></div> <div><div><div></div></div></div> <div><div><div></div></div></div> <div><div><div></div></div></div> <div><div><div></div></div></div> <div><div><div></div></div></div> <div><div><div></div></div></div> <div><div><div></div></div></div> <div><div><div></div></div></div> <div><div><div></div></div></div> <div><div><div></div></div></div> <div><div><div></div></div></div> <div><div><div></div></div></div> <div><div><div></div></div></div> <div><div><div></div></div></div> <div><div><div></div></div></div> <div><div><div></div></div></div> <div><div><div></div></div></div> <div><div><div></div></div></div> <div><div><div></div></div></div> <div><div><div></div></div></div> <div><div><div></div></div></div> <div><div><div></div></div></div> <div><div><div></div></div></div> <div><div><div></div></div></div> <div><div><div></div></div></div> <div><div><div></div></div></div> <div><div><div></div></div></div> <div><div><div></div></div></div> <div><div><div></div></div></div> <div><div><div></div></div></div> <div><div><div></div></div></div> <div><div><div></div></div></div> <div><div><div></div></div></div> <div><div><div></div></div></div> <div><div><div></div></div></div> <div><div><div></div></div></div> <div><div><div></div></div></div> <div><div><div></div></div></div> <div><div><div></div></div></div> <div><div><div></div></div></div> <div><div><div></div></div></div> <div><div><div></div></div></div> <div><div><div></div></div></div> <div><div><div></div></div></div> <div><div><div></div></div></div> <div><div><div></div></div></div> <div><div><div></div></div></div> <div><div><div></div></div></div> <div><div><div></div></div></div> <div><div><div></div></div></div> <div><div><div></div></div></div> <div><div><div></div></div></div> <div><div><div></div></div></div> <div><div><div></div></div></div> <div><div><div></div></div></div> <div><div><div></div></div></div> <div><div><div></div></div></div> <div><div><div></div></div></div> <div><div><div></div></div></div> <div><div><div></div></div></div> <div><div><div></div></div></div> <div><div><div></div></div></div> <div><div><div></div></div></div> <div><div><div></div></div></div> <div><div><div></div></div></div> <div><div><div></div></div></div> <div><div><div></div></div></div> <div><div><div></div></div></div> <div><div><div></div></div></div> <div><div><div></div></div></div> <div><div><div></div></div></div> <div><div><div></div></div></div> <div><div><div></div></div></div> <div><div><div></div></div></div> <div><div><div></div></div></div> <div><div><div></div></div></div> <div><div><div></div></div></div> <div><div><div></div></div></div> <div><div><div></div></div></div> <div><div><div></div></div></div> <div><div><div></div></div></div> <div><div><div></div></div></div> <div><div><div></div></div></div> <div><div><div></div></div></div> <div><div><div></div></div></div> <div><div><div></div></div></div> <div><div><div></div></div></div> <div><div><div></div></div></div> <div><div><div></div></div></div> <div><div><div></div></div></div> <div><div><div></div></div></div> <div><div><div></div></div></div> <div><div><div></div></div></div> <div><div><div></div></div></div> <div><div><div></div></div></div> <div><div><div></div></div></div> <div><div><div></div></div></div> <div><div><div></div></div></div> <div><div><div></div></div></div> <div><div><div></div></div></div> <div><div><div></div></div></div> <div><div><div></div></div></div> <div><div><div></div></div></div> <div><div><div></div></div></div> <div><div><div></div></div></div> <div><div><div></div></div></div> <div><div><div></div></div></div> <div><div><div></div></div></div> <div><div><div></div></div></div> <div><div><div></div></div></div> <div><div><div></div></div></div> <div><div><div></div></div></div> <div><div><div></div></div></div> <div><div><div></div></div></div> <div><div><div></div></div></div> <div><div><div></div></div></div> <div><div><div></div></div></div> <div><div><div></div></div></div> <div><div><div></div></div></div> <div><div><div></div></div></div> <div><div><div></div></div></div> <div><div><div></div></div></div> <div><div><div></div></div></div> <div><div><div></div></div></div> <div><div><div></div></div></div> </			




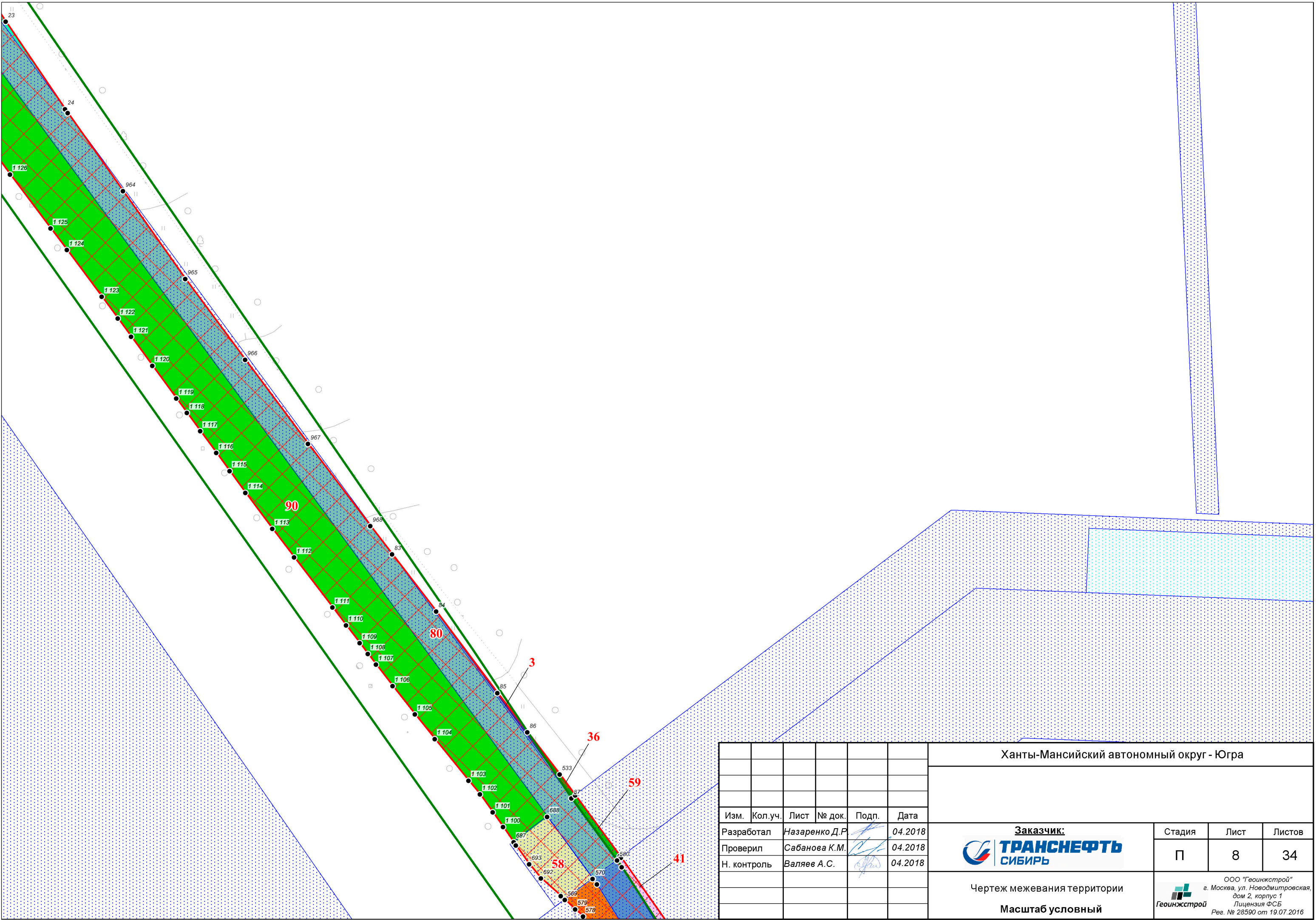
						Ханты-Мансийский автономный округ - Югра					
Изм.	Кол.уч.	Лист	№ док.	Подп.	Дата	<div><div></div><div>Заказчик: ТРАНСНЕФТЬ СИБИРЬ</div></div>			Стадия	Лист	Листов
Разработал	Назаренко Д.Р.				04.2018				П	5	34
Проверил	Сабанова К.М.				04.2018	<div><div></div><div>ООО "Геоинжстрой" г. Москва, ул. Новодмитровская, дом 2, корпус 1 Лицензия ФСБ Рег. № 28590 от 19.07.2016</div></div>			Чертеж межевания территории Масштаб условный		
Н. контроль	Валяев А.С.				04.2018						



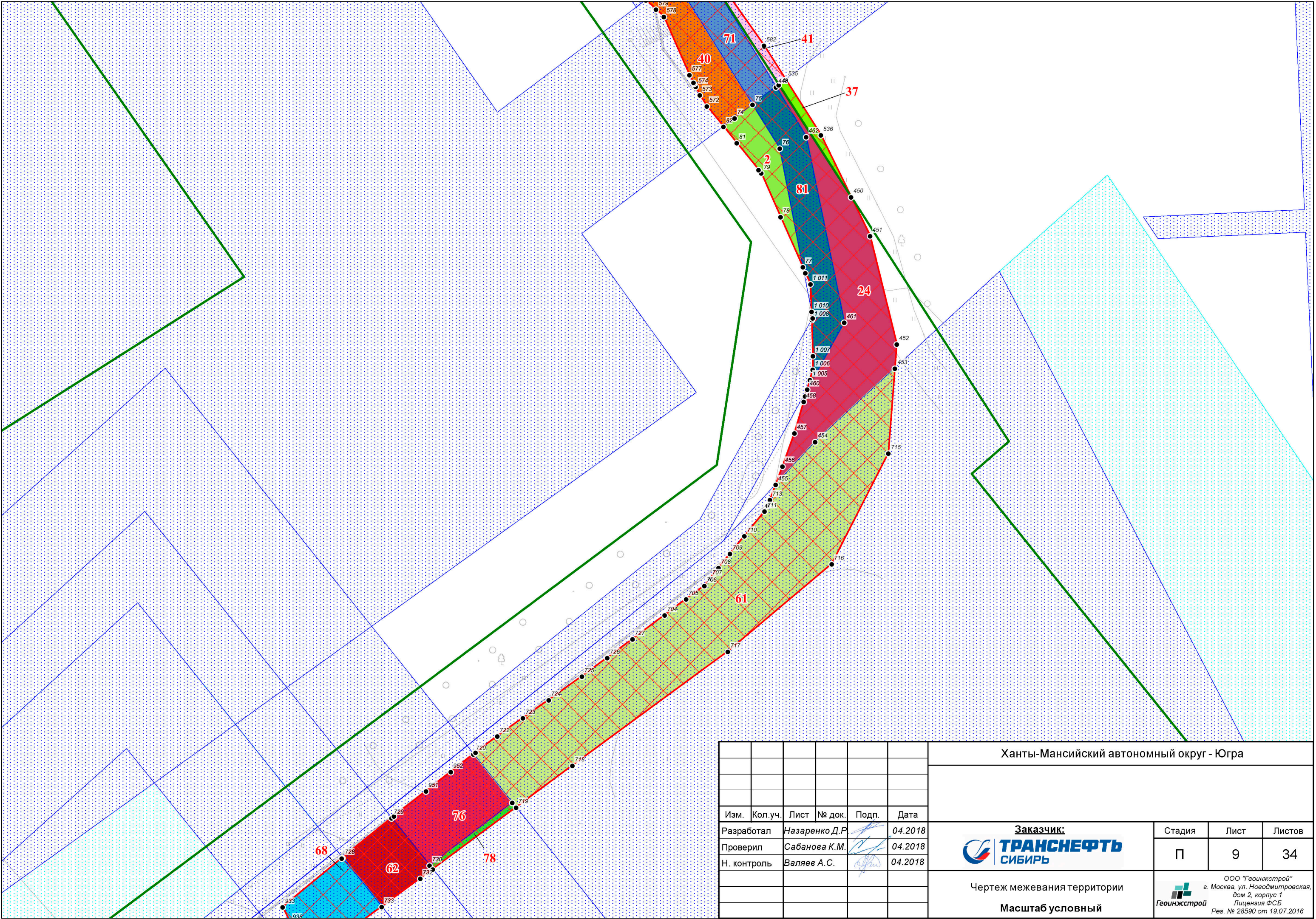
						Ханты-Мансийский автономный округ - Югра			
Изм.	Кол.уч.	Лист	№ док.	Подп.	Дата	<div><div><div><div><div></div><div></div></div><div><div></div><div></div></div></div><div><div><div><div></div><div></div></div><div><div></div><div></div></div></div><div><div><div><div></div><div></div></div><div><div></div><div></div></div></div><div><div><div><div></div><div></div></div><div><div></div><div></div></div></div></div><div><div><div><div></div><div></div></div><div><div></div><div></div></div></div><div><div><div><div></div><div></div></div><div><div></div><div></div></div></div></div><div><div><div><div></div><div></div></div><div><div></div><div></div></div></div></div><div><div><div><div></div><div></div></div><div><div></div><div></div></div></div></div><div><div><div><div></div><div></div></div><div><div></div><div></div></div></div></div><div><div><div><div></div><div></div></div><div><div></div><div></div></div></div></div><div><div><div><div></div><div></div></div><div><div></div><div></div></div></div></div><div><div><div><div></div><div></div></div><div><div></div><div></div></div></div></div><div><div><div><div></div><div></div></div><div><div></div><div></div></div></div></div><div><div><div><div></div><div></div></div><div><div></div><div></div></div></div></div><div><div><div><div></div><div></div></div><div><div></div><div></div></div></div></div><div><div><div><div></div><div></div></div><div><div></div><div></div></div></div></div><div><div><div><div></div><div></div></div><div><div></div><div></div></div></div></div><div><div><div><div></div><div></div></div><div><div></div><div></div></div></div></div><div><div><div><div></div><div></div></div><div><div></div><div></div></div></div></div><div><div><div><div></div><div></div></div><div><div></div><div></div></div></div></div><div><div><div><div></div><div></div></div><div><div></div><div></div></div></div></div><div><div><div><div></div><div></div></div><div><div></div><div></div></div></div></div><div><div><div><div></div><div></div></div><div><div></div><div></div></div></div></div><div><div><div><div></div><div></div></div><div><div></div><div></div></div></div></div><div><div><div><div></div><div></div></div><div><div></div><div></div></div></div></div><div><div><div><div></div><div></div></div><div><div></div><div></div></div></div></div><div><div><div><div></div><div></div></div><div><div></div><div></div></div></div></div><div><div><div><div></div><div></div></div><div><div></div><div></div></div></div></div><div><div><div><div></div><div></div></div><div><div></div><div></div></div></div></div><div><div><div><div></div><div></div></div><div><div></div><div></div></div></div></div><div><div><div><div></div><div></div></div><div><div></div><div></div></div></div></div><div><div><div><div></div><div></div></div><div><div></div><div></div></div></div></div><div><div><div><div></div><div></div></div><div><div></div><div></div></div></div></div><div><div><div><div></div><div></div></div><div><div></div><div></div></div></div></div><div><div><div><div></div><div></div></div><div><div></div><div></div></div></div></div><div><div><div><div></div><div></div></div><div><div></div><div></div></div></div></div><div><div><div><div></div><div></div></div><div><div></div><div></div></div></div></div><div><div><div><div></div><div></div></div><div><div></div><div></div></div></div></div><div><div><div><div></div><div></div></div><div><div></div><div></div></div></div></div><div><div><div><div></div><div></div></div><div><div></div><div></div></div></div></div><div><div><div><div></div><div></div></div><div><div></div><div></div></div></div></div><div><div><div><div></div><div></div></div><div><div></div><div></div></div></div></div><div><div><div><div></div><div></div></div><div><div></div><div></div></div></div></div><div><div><div><div></div><div></div></div><div><div></div><div></div></div></div></div><div><div><div><div></div><div></div></div><div><div></div><div></div></div></div></div><div><div><div><div></div><div></div></div><div><div></div><div></div></div></div></div><div><div><div><div></div><div></div></div><div><div></div><div></div></div></div></div><div><div><div><div></div><div></div></div><div><div></div><div></div></div></div></div><div><div><div><div></div><div></div></div><div><div></div><div></div></div></div></div><div><div><div><div></div><div></div></div><div><div></div><div></div></div></div></div><div><div><div><div></div><div></div></div><div><div></div><div></div></div></div></div><div><div><div><div></div><div></div></div><div><div></div><div></div></div></div></div><div><div><div><div></div><div></div></div><div><div></div><div></div></div></div></div><div><div><div><div></div><div></div></div><div><div></div><div></div></div></div></div><div><div><div><div></div><div></div></div><div><div></div><div></div></div></div></div><div><div><div><div></div><div></div></div><div><div></div><div></div></div></div></div><div><div><div><div></div><div></div></div><div><div></div><div></div></div></div></div><div><div><div><div></div><div></div></div><div><div></div><div></div></div></div></div><div><div><div><div></div><div></div></div><div><div></div><div></div></div></div></div><div><div><div><div></div><div></div></div><div><div></div><div></div></div></div></div><div><div><div><div></div><div></div></div><div><div></div><div></div></div></div></div><div><div><div><div></div><div></div></div><div><div></div><div></div></div></div></div><div><div><div><div></div><div></div></div><div><div></div><div></div></div></div></div><div><div><div><div></div><div></div></div><div><div></div><div></div></div></div></div><div><div><div><div></div><div></div></div><div><div></div><div></div></div></div></div><div><div><div><div></div><div></div></div><div><div></div><div></div></div></div></div><div><div><div><div></div><div></div></div><div><div></div><div></div></div></div></div><div><div><div><div></div><div></div></div><div><div></div><div></div></div></div></div><div><div><div><div></div><div></div></div><div><div></div><div></div></div></div></div><div><div><div><div></div><div></div></div><div><div></div><div></div></div></div></div><div><div><div><div></div><div></div></div><div><div></div><div></div></div></div></div><div><div><div><div></div><div></div></div><div><div></div><div></div></div></div></div><div><div><div><div></div><div></div></div><div><div></div><div></div></div></div></div><div><div><div><div></div><div></div></div><div><div></div><div></div></div></div></div><div><div><div><div></div><div></div></div><div><div></div><div></div></div></div></div><div><div><div><div></div><div></div></div><div><div></div><div></div></div></div></div><div><div><div><div></div><div></div></div><div><div></div><div></div></div></div></div><div><div><div><div></div><div></div></div><div><div></div><div></div></div></div></div><div><div><div><div></div><div></div></div><div><div></div><div></div></div></div></div><div><div><div><div></div><div></div></div><div><div></div><div></div></div></div></div><div><div><div><div></div><div></div></div><div><div></div><div></div></div></div></div><div><div><div><div></div><div></div></div><div><div></div><div></div></div></div></div><div><div><div><div></div><div></div></div><div><div></div><div></div></div></div></div><div><div><div><div></div><div></div></div><div><div></div><div></div></div></div></div><div><div><div><div></div><div></div></div><div><div></div><div></div></div></div></div><div><div><div><div></div><div></div></div><div><div></div><div></div></div></div></div><div><div><div><div></div><div></div></div><div><div></div><div></div></div></div></div><div><div><div><div></div><div></div></div><div><div></div><div></div></div></div></div><div><div><div><div></div><div></div></div><div><div></div><div></div></div></div></div><div><div><div><div></div><div></div></div><div><div></div><div></div></div></div></div><div><div><div><div></div><div></div></div><div><div></div><div></div></div></div></div><div><div><div><div></div><div></div></div><div><div></div><div></div></div></div></div><div><div><div><div></div><div></div></div><div><div></div><div></div></div></div></div><div><div><div><div></div><div></div></div><div><div></div><div></div></div></div></div><div><div><div><div></div><div></div></div><div><div></div><div></div></div></div></div><div><div><div><div></div><div></div></div><div><div></div><div></div></div></div></div><div><div><div><div></div><div></div></div><div><div></div><div></div></div></div></div><div><div><div><div></div><div></div></div><div><div></div><div></div></div></div></div><div><div><div><div></div><div></div></div><div><div></div><div></div></div></div></div><div><div><div><div></div><div></div></div><div><div></div><div></div></div></div></div><div><div><div><div></div><div></div></div><div><div></div><div></div></div></div></div><div><div><div><div></div><div></div></div><div><div></div><div></div></div></div></div><div><div><div><div></div><div></div></div><div><div></div><div></div></div></div></div><div><div><div><div></div><div></div></div><div><div></div><div></div></div></div></div><div><div><div><div></div><div></div></div><div><div></div><div></div></div></div></div><div><div><div><div></div><div></div></div><div><div></div><div></div></div></div></div><div><div><div><div></div><div></div></div><div><div></div><div></div></div></div></div><div><div><div><div></div><div></div></div><div><div></div><div></div></div></div></div><div><div><div><div></div><div></div></div><div><div></div><div></div></div></div></div><div><div><div><div></div><div></div></div><div><div></div><div></div></div></div></div><div><div><div><div></div><div></div></div><div><div></div><div></div></div></div></div><div><div><div><div></div><div></div></div><div><div></div><div></div></div></div></div><div><div><div><div></div><div></div></div><div><div></div><div></div></div></div></div><div><div><div><div></div><div></div></div><div><div></div><div></div></div></div></div><div><div><div><div></div><div></div></div><div><div></div><div></div></div></div></div><div><div><div><div></div><div></div></div><div><div></div><div></div></div></div></div><div><div><div><div></div><div></div></div><div><div></div><div></div></div></div></div><div><div><div><div></div><div></div></div><div><div></div><div></div></div></div></div><div><div><div><div></div><div></div></div><div><div></div><div></div></div></div></div><div><div><div><div></div><div></div></div><div><div></div><div></div></div></div></div><div><div><div><div></div><div></div></div><div><div></div><div></div></div></div></div><div><div><div><div></div><div></div></div><div><div></div><div></div></div></div></div><div><div><div><div></div><div></div></div><div><div></div><div></div></div></div></div><div><div><div><div></div><div></div></div><div><div></div><div></div></div></div></div><div><div><div><div></div><div></div></div><div><div></div><div></div></div></div></div><div><div><div><div></div><div></div></div><div><div></div><div></div></div></div></div><div><div><div><div></div><div></div></div><div><div></div><div></div></div></div></div><div><div><div><div></div><div></div></div><div><div></div><div></div></div></div></div><div><div><div><div></div><div></div></div><div><div></div><div></div></div></div></div><div><div><div><div></div><div></div></div><div><div></div><div></div></div></div></div><div><div><div><div></div><div></div></div><div><div></div><div></div></div></div></div><div><div><div><div></div><div></div></div><div><div></div><div></div></div></div></div><div><div><div><div></div><div></div></div><div><div></div><div></div></div></div></div><div><div><div><div></div><div></div></div><div><div></div><div></div></div></div></div><div><div><div><div></div><div></div></div><div><div></div><div></div></div></div></div><div><div><div><div></div><div></div></div><div><div></div><div></div></div></div></div><div><div><div><div></div><div></div></div><div><div></div><div></div></div></div></div><div><div><div><div></div><div></div></div><div><div></div><div></div></div></div></div><div><div><div><div></div><div></div></div></div></div></div></div></div></div></div>			




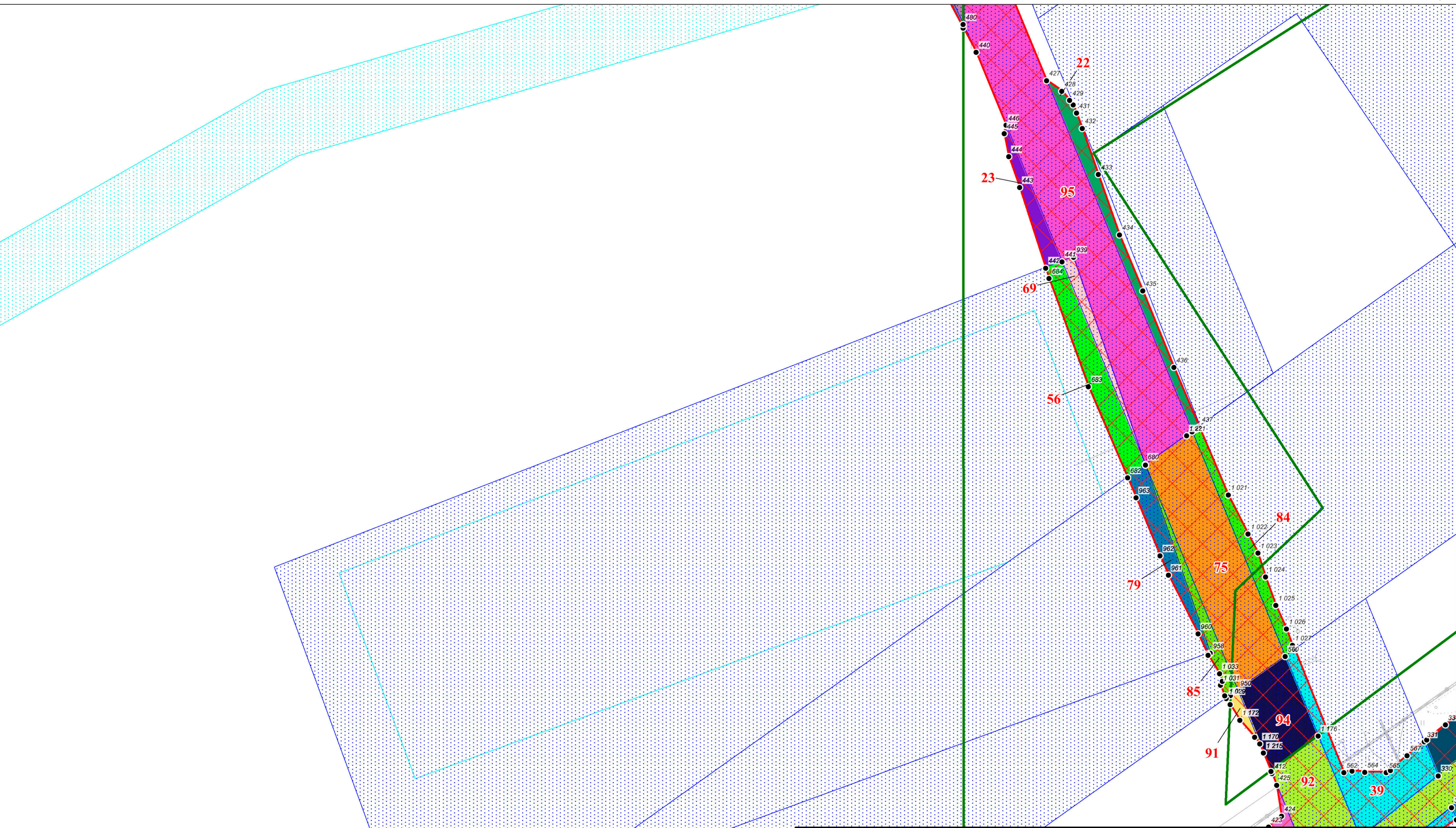
						Ханты-Мансийский автономный округ - Югра					
Изм.	Кол.уч.	Лист	№ док.	Подп.	Дата	<div>Заказчик:</div> <div></div>			Стадия	Лист	Листов
Разработал	Назаренко Д.Р.				04.2018				П	7	34
Проверил	Сабанова К.М.				04.2018						
Н. контроль	Валеев А.С.				04.2018						
						Чертеж межевания территории			<div> ООО "Геоинжстрой" г. Москва, ул. Новодмитровская, дом 2, корпус 1 Лицензия ФСБ Рег. № 28590 от 19.07.2016</div>		
						Масштаб условный					



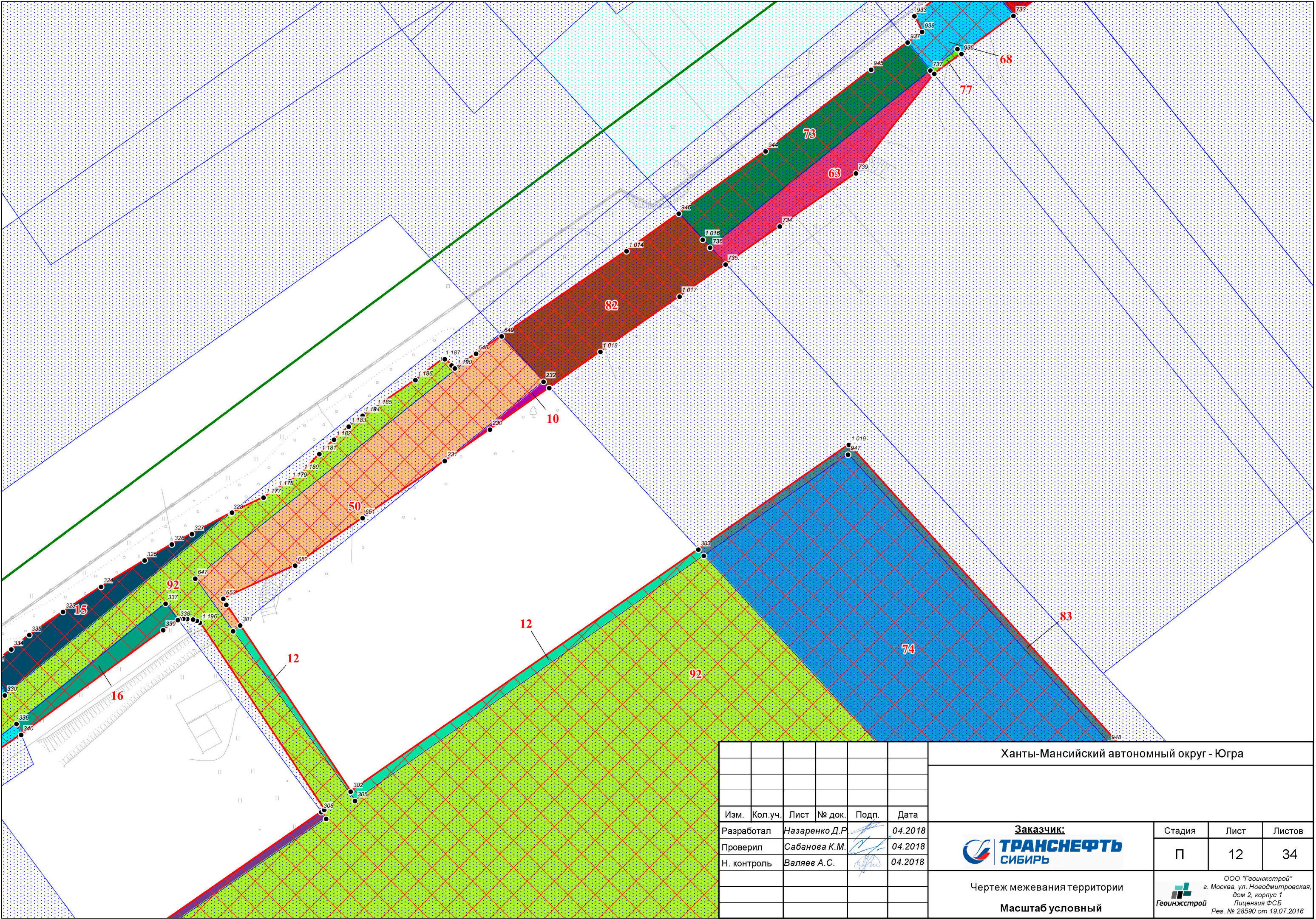
						Ханты-Мансийский автономный округ - Югра			
Изм.	Кол.уч.	Лист	№ док.	Подп.	Дата				
Разработал	Назаренко Д.Р.				04.2018		Стадия	Лист	Листов
Проверил	Сабанова К.М.				04.2018		П	8	34
Н. контроль	Валеев А.С.				04.2018				
						Чертеж межевания территории			
						Масштаб условный			
						 ООО "Геоинжстрой" г. Москва, ул. Новодмитровская, дом 2, корпус 1 Лицензия ФСБ Рег. № 28590 от 19.07.2016			




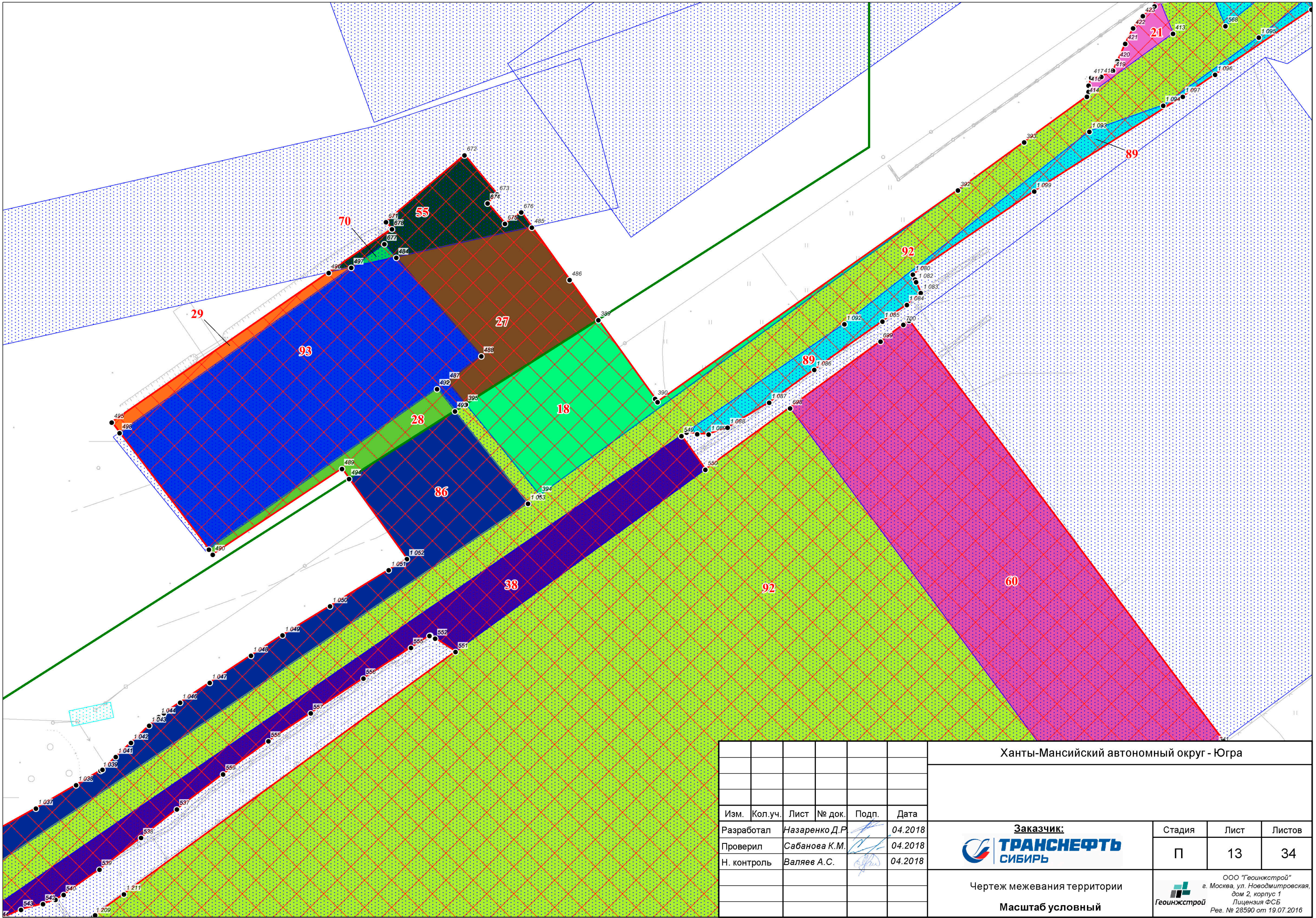
						Ханты-Мансийский автономный округ - Югра				
Изм.	Кол.уч.	Лист	№ док.	Подп.	Дата	<div>Заказчик: ТРАНСНЕФТЬ СИБИРЬ</div>		Стадия	Лист	Листов
Разработал	Назаренко Д.Р.				04.2018			П	9	34
Проверил	Сабанова К.М.				04.2018					
Н. контроль	Валяев А.С.				04.2018					
						<div>Чертеж межевания территории</div> <div>Масштаб условный</div>		<div>Geoinghstroy</div> <div>ООО "Геоинжстрой" г. Москва, ул. Новодмитровская, дом 2, корпус 1 Лицензия ФСБ Рег. № 28590 от 19.07.2016</div>		








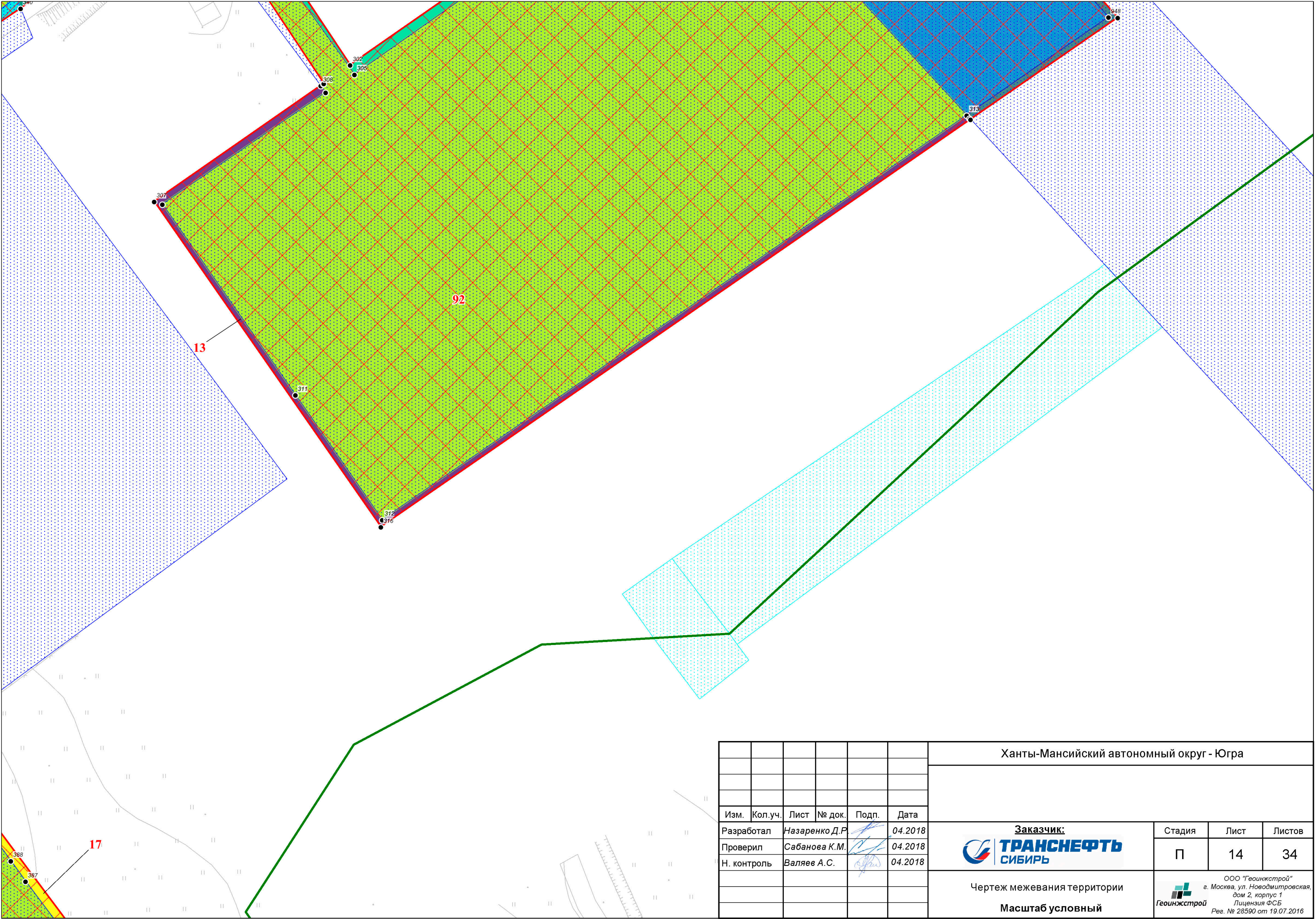
						Ханты-Мансийский автономный округ - Югра			
Изм.	Кол.уч.	Лист	№ док.	Подп.	Дата	<div>Заказчик:</div> <div> ТРАНСНЕФТЬ СИБИРЬ</div>	Стадия	Лист	Листов
Разработал	Назаренко Д.Р.				04.2018		П	11	34
Проверил	Сабанова К.М.				04.2018				
Н. контроль	Валяев А.С.				04.2018				
						<div>Чертеж межевания территории</div> <div>Масштаб условный</div>	<div> ООО "Геоинжстрой" г. Москва, ул. Новодмитровская, дом 2, корпус 1 Лицензия ФСБ Рег. № 28590 от 19.07.2016</div>		



						Ханты-Мансийский автономный округ - Югра					
Изм.	Кол.уч.	Лист	№ док.	Подп.	Дата	<div><div></div><div>Заказчик: ТРАНСНЕФТЬ СИБИРЬ</div></div>			Стадия	Лист	Листов
Разработал	Назаренко Д.Р.				04.2018				П	12	34
Проверил	Сабанова К.М.				04.2018						
Н. контроль	Валяев А.С.				04.2018	<div>Чертеж межевания территории</div> <div>Масштаб условный</div>			<div><div></div><div>ООО "Геоинжстрой" г. Москва, ул. Новодмитровская, дом 2, корпус 1 Лицензия ФСБ Рег. № 28590 от 19.07.2016</div></div>		






						Ханты-Мансийский автономный округ - Югра		
Изм.	Кол.уч.	Лист	№ док.	Подп.	Дата		Стадия	Лист
Разработал	Назаренко Д.Р.				04.2018		П	13
Проверил	Сабанова К.М.				04.2018			
Н. контроль	Валеев А.С.				04.2018	Чертеж межевания территории Масштаб условный	 ООО "Геоинжстрой" г. Москва, ул. Новодмитровская, дом 2, корпус 1 Лицензия ФСБ Рег. № 28590 от 19.07.2016	









						Ханты-Мансийский автономный округ - Югра			
Изм.	Кол.уч.	Лист	№ док.	Подп.	Дата	<div><div><div><div><div><div></div></div></div><div><div></div></div></div><div><div><div><div><div></div></div></div><div><div></div></div></div><div><div><div><div><div></div></div></div><div><div></div></div></div></div><div><div><div><div><div></div></div></div><div><div></div></div></div></div><div><div><div><div><div></div></div></div><div><div></div></div></div></div><div><div><div><div><div></div></div></div><div><div></div></div></div></div><div><div><div><div><div></div></div></div><div><div></div></div></div></div></div><div><div><div><div><div></div></div></div><div><div></div></div></div></div><div><div><div><div><div></div></div></div><div><div></div></div></div></div></div><div><div><div><div><div></div></div></div><div><div></div></div></div></div><div><div><div><div><div></div></div></div><div><div></div></div></div></div></div> <div><div><div><div><div></div></div></div><div><div></div></div></div></div> <div><div><div><div><div></div></div></div><div><div></div></div></div></div> <div><div><div><div><div></div></div></div><div><div></div></div></div></div> <div><div><div><div><div></div></div></div><div><div></div></div></div></div> <div><div><div><div><div></div></div></div><div><div></div></div></div></div> <div><div><div><div><div></div></div></div><div><div></div></div></div></div> <div><div><div><div><div></div></div></div><div><div></div></div></div></div> <div><div><div><div><div></div></div></div><div><div></div></div></div></div> <div><div><div><div><div></div></div></div><div><div></div></div></div></div> <div><div><div><div><div></div></div></div><div><div></div></div></div></div> <div><div><div><div><div></div></div></div><div><div></div></div></div></div> <div><div><div><div><div></div></div></div><div><div></div></div></div></div> <div><div><div><div><div></div></div></div><div><div></div></div></div></div> <div><div><div><div><div></div></div></div><div><div></div></div></div></div> <div><div><div><div><div></div></div></div><div><div></div></div></div></div> <div><div><div><div><div></div></div></div><div><div></div></div></div></div> <div><div><div><div><div></div></div></div><div><div></div></div></div></div> <div><div><div><div><div></div></div></div><div><div></div></div></div></div> <div><div><div><div><div></div></div></div><div><div></div></div></div></div> <div><div><div><div><div></div></div></div><div><div></div></div></div></div> <div><div><div><div><div></div></div></div><div><div></div></div></div></div> <div><div><div><div><div></div></div></div><div><div></div></div></div></div> <div><div><div><div><div></div></div></div><div><div></div></div></div></div> <div><div><div><div><div></div></div></div><div><div></div></div></div></div> <div><div><div><div><div></div></div></div><div><div></div></div></div></div> <div><div><div><div><div></div></div></div><div><div></div></div></div></div> <div><div><div><div><div></div></div></div><div><div></div></div></div></div> <div><div><div><div><div></div></div></div><div><div></div></div></div></div> <div><div><div><div><div></div></div></div><div><div></div></div></div></div> <div><div><div><div><div></div></div></div><div><div></div></div></div></div> <div><div><div><div><div></div></div></div><div><div></div></div></div></div> <div><div><div><div><div></div></div></div><div><div></div></div></div></div> <div><div><div><div><div></div></div></div><div><div></div></div></div></div> <div><div><div><div><div></div></div></div><div><div></div></div></div></div> <div><div><div><div><div></div></div></div><div><div></div></div></div></div> <div><div><div><div><div></div></div></div><div><div></div></div></div></div> <div><div><div><div><div></div></div></div><div><div></div></div></div></div> <div><div><div><div><div></div></div></div><div><div></div></div></div></div> <div><div><div><div><div></div></div></div><div><div></div></div></div></div> <div><div><div><div><div></div></div></div><div><div></div></div></div></div> <div><div><div><div><div></div></div></div><div><div></div></div></div></div> <div><div><div><div><div></div></div></div><div><div></div></div></div></div> <div><div><div><div><div></div></div></div><div><div></div></div></div></div> <div><div><div><div><div></div></div></div><div><div></div></div></div></div> <div><div><div><div><div></div></div></div><div><div></div></div></div></div> <div><div><div><div><div></div></div></div><div><div></div></div></div></div> <div><div><div><div><div></div></div></div><div><div></div></div></div></div> <div><div><div><div><div></div></div></div><div><div></div></div></div></div> <div><div><div><div><div></div></div></div><div><div></div></div></div></div> <div><div><div><div><div></div></div></div><div><div></div></div></div></div> <div><div><div><div><div></div></div></div><div><div></div></div></div></div> <div><div><div><div><div></div></div></div><div><div></div></div></div></div> <div><div><div><div><div></div></div></div><div><div></div></div></div></div> <div><div><div><div><div></div></div></div><div><div></div></div></div></div> <div><div><div><div><div></div></div></div><div><div></div></div></div></div> <div><div><div><div><div></div></div></div><div><div></div></div></div></div> <div><div><div><div><div></div></div></div><div><div></div></div></div></div> <div><div><div><div><div></div></div></div><div><div></div></div></div></div> <div><div><div><div><div></div></div></div><div><div></div></div></div></div> <div><div><div><div><div></div></div></div><div><div></div></div></div></div> <div><div><div><div><div></div></div></div><div><div></div></div></div></div> <div><div><div><div><div></div></div></div><div><div></div></div></div></div> <div><div><div><div><div></div></div></div><div><div></div></div></div></div> <div><div><div><div><div></div></div></div><div><div></div></div></div></div> <div><div><div><div><div></div></div></div><div><div></div></div></div></div> <div><div><div><div><div></div></div></div><div><div></div></div></div></div> <div><div><div><div><div></div></div></div><div><div></div></div></div></div> <div><div><div><div><div></div></div></div><div><div></div></div></div></div> <div><div><div><div><div></div></div></div><div><div></div></div></div></div> <div><div><div><div><div></div></div></div><div><div></div></div></div></div> <div><div><div><div><div></div></div></div><div><div></div></div></div></div> <div><div><div><div><div></div></div></div><div><div></div></div></div></div> <div><div><div><div><div></div></div></div><div><div></div></div></div></div> <div><div><div><div><div></div></div></div><div><div></div></div></div></div> <div><div><div><div><div></div></div></div><div><div></div></div></div></div> <div><div><div><div><div></div></div></div><div><div></div></div></div></div> <div><div><div><div><div></div></div></div><div><div></div></div></div></div> <div><div><div><div><div></div></div></div><div><div></div></div></div></div> <div><div><div><div><div></div></div></div><div><div></div></div></div></div> <div><div><div><div><div></div></div></div><div><div></div></div></div></div> <div><div><div><div><div></div></div></div><div><div></div></div></div></div> <div><div><div><div><div></div></div></div><div><div></div></div></div></div> <div><div><div><div><div></div></div></div><div><div></div></div></div></div> <div><div><div><div><div></div></div></div><div><div></div></div></div></div> <div><div><div><div><div></div></div></div><div><div></div></div></div></div> <div><div><div><div><div></div></div></div><div><div></div></div></div></div> <div><div><div><div><div></div></div></div><div><div></div></div></div></div> <div><div><div><div><div></div></div></div><div><div></div></div></div></div> <div><div><div><div><div></div></div></div><div><div></div></div></div></div> <div><div><div><div><div></div></div></div><div><div></div></div></div></div> <div><div><div><div><div></div></div></div><div><div></div></div></div></div> <div><div><div><div><div></div></div></div><div><div></div></div></div></div> <div><div><div><div><div></div></div></div><div><div></div></div></div></div> <div><div><div><div><div></div></div></div><div><div></div></div></div></div> <div><div><div><div><div></div></div></div><div><div></div></div></div></div> <div><div><div><div><div></div></div></div><div><div></div></div></div></div> <div><div><div><div><div></div></div></div><div><div></div></div></div></div> <div><div><div><div><div></div></div></div><div><div></div></div></div></div> <div><div><div><div><div></div></div></div><div><div></div></div></div></div> <div><div><div><div><div></div></div></div><div><div></div></div></div></div> <div><div><div><div><div></div></div></div><div><div></div></div></div></div> <div><div><div><div><div></div></div></div><div><div></div></div></div></div> <div><div><div><div><div></div></div></div><div><div></div></div></div></div> <div><div><div><div><div></div></div></div><div><div></div></div></div></div> <div><div><div><div><div></div></div></div><div><div></div></div></div></div> <div><div><div><div><div></div></div></div><div><div></div></div></div></div> <div><div><div><div><div></div></div></div><div><div></div></div></div></div> <div><div><div><div><div></div></div></div><div><div></div></div></div></div> <div><div><div><div><div></div></div></div><div><div></div></div></div></div> <div><div><div><div><div></div></div></div><div><div></div></div></div></div> <div><div><div><div><div></div></div></div><div><div></div></div></div></div> <div><div><div><div><div></div></div></div><div><div></div></div></div></div> <div><div><div><div><div></div></div></div><div><div></div></div></div></div> <div><div><div><div><div></div></div></div><div><div></div></div></div></div> <div><div><div><div><div></div></div></div><div><div></div></div></div></div> <div><div><div><div><div></div></div></div><div><div></div></div></div></div> <div><div><div><div><div></div></div></div><div><div></div></div></div></div> <div><div><div><div><div></div></div></div><div><div></div></div></div></div> <div><div><div><div><div></div></div></div><div><div></div></div></div></div> <div><div><div><div><div></div></div></div><div><div></div></div></div></div> <div><div><div><div><div></div></div></div><div><div></div></div></div></div> <div><div><div><div><div></div></div></div><div><div></div></div></div></div> <div><div><div><div><div></div></div></div><div><div></div></div></div></div> <div><div><div><div><div></div></div></div><div><div></div></div></div></div> <div><div><div><div><div></div></div></div><div><div></div></div></div></div> <div><div><div><div><div></div></div></div><div><div></div></div></div></div> <div><div><div><div><div></div></div></div><div><div></div></div></div></div> <div><div><div><div><div></div></div></div><div><div></div></div></div></div> <div><div><div><div><div></div></div></div><div><div></div></div></div></div> <div><div><div><div><div></div></div></div><div><div></div></div></div></div> <div><div><div><div><div></div></div></div><div><div></div></div></div></div> <div><div><div><div><div></div></div></div><div><div></div></div></div></div> <div><div><div><div><div></div></div></div><div><div></div></div></div></div> <div><div><div><div><div></div></div></div><div><div></div></div></div></div> <			



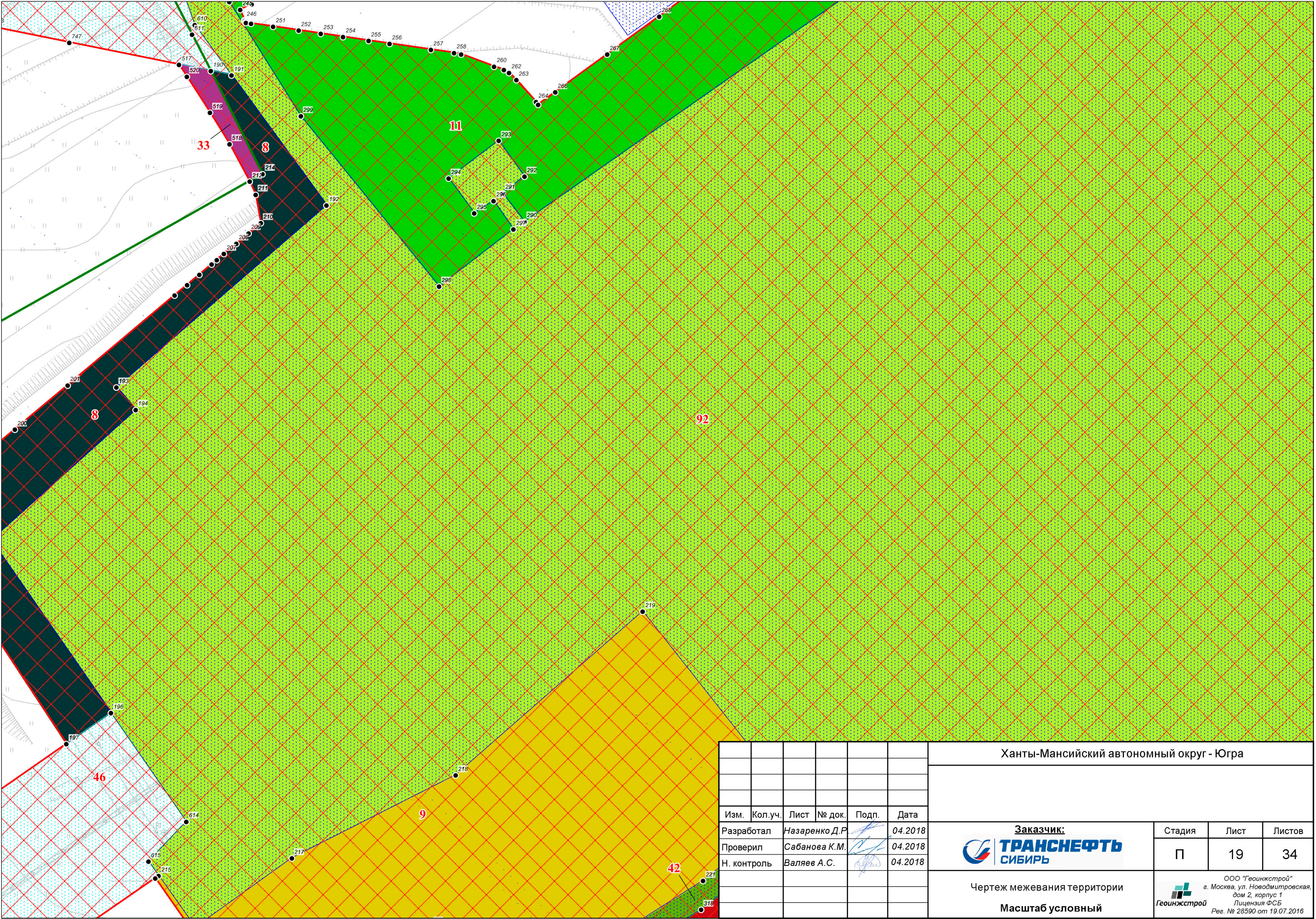
						Ханты-Мансийский автономный округ - Югра				
Изм.	Коп.уч.	Лист	№ док.	Подп.	Дата					
Разработал	Назаренко Д.Р.				04.2018			Стадия	Лист	Листов
Проверил	Сабанова К.М.				04.2018			П	15	34
Н. контроль	Валяев А.С.				04.2018					
						Чертеж межевания территории Масштаб условный			 ООО "Геонинжстрой" г. Москва, ул. Новодмитровская, дом 2, корпус 1 Лицензия ФСБ Рег. № 28590 от 19.07.2016	







						Ханты-Мансийский автономный округ - Югра			
Изм.	Кол.уч.	Лист	№ док.	Подп.	Дата				
Разработал	Назаренко Д.Р.				04.2018		Стадия	Лист	Листов
Проверил	Сабанова К.М.				04.2018		П	16	34
Н. контроль	Валяев А.С.				04.2018				
						Чертеж межевания территории Масштаб условный	 ООО "Геоинжстрой" г. Москва, ул. Новодмитровская, дом 2, корпус 1 Лицензия ФСБ Рег. № 28590 от 19.07.2016		







						Ханты-Мансийский автономный округ - Югра					
Изм.	Кол.уч.	Лист	№ док.	Подп.	Дата	<div><div></div><div>Заказчик: ТРАНСНЕФТЬ СИБИРЬ</div></div>			Стадия	Лист	Листов
Разработал	Назаренко Д.Р.				04.2018				П	17	34
Проверил	Сабанова К.М.				04.2018						
Н. контроль	Валеев А.С.				04.2018						
						<div>Чертеж межевания территории</div> <div>Масштаб условный</div>			<div><div></div><div>ООО "Геоинжстрой" г. Москва, ул. Новодмитровская, дом 2, корпус 1 Лицензия ФСБ Рег. № 28590 от 19.07.2016</div></div>		

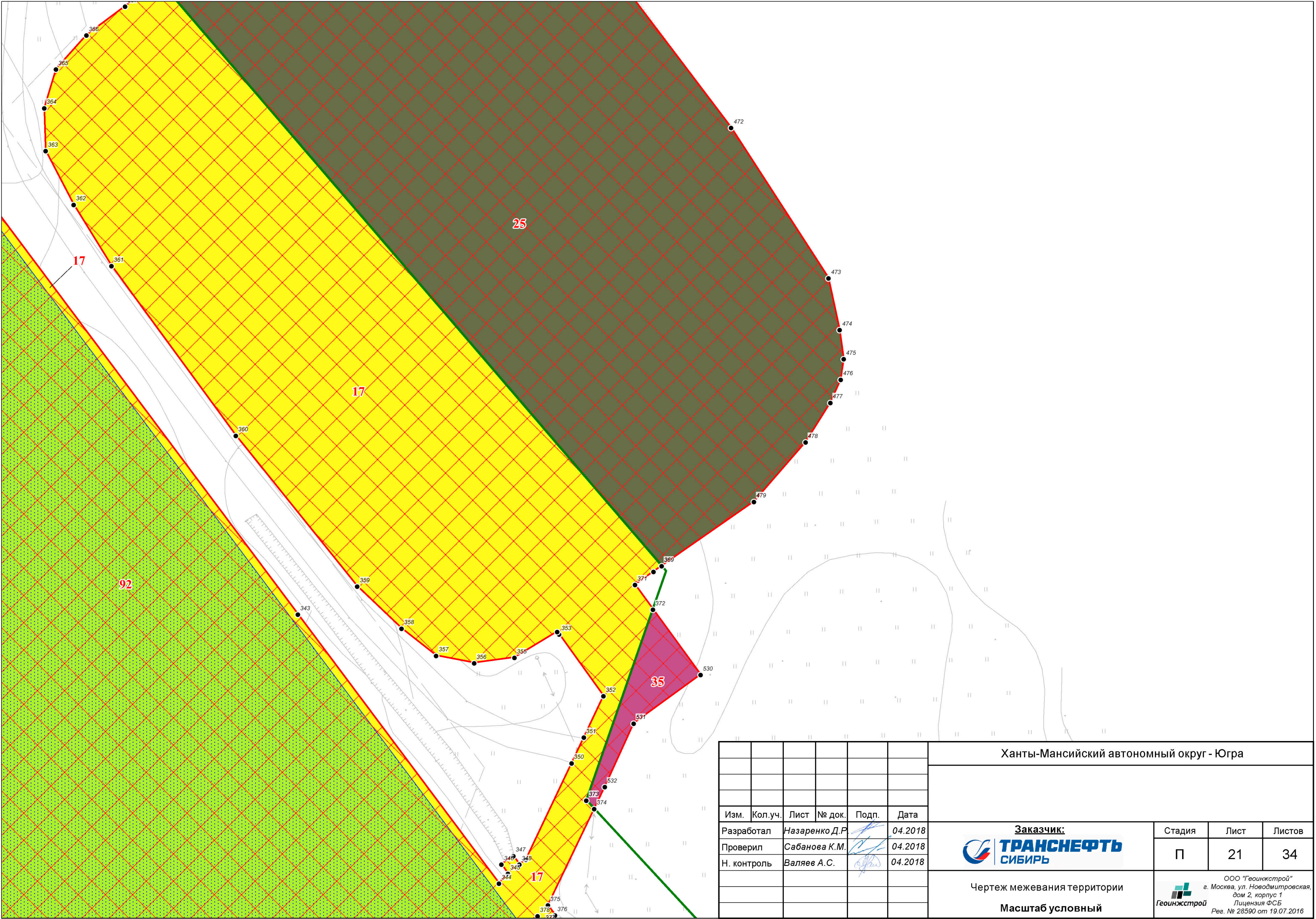



						Ханты-Мансийский автономный округ - Югра		
Изм.	Кол.уч.	Лист	№ док.	Подп.	Дата	 Заказчик: ТРАНСНЕФТЬ СИБИРЬ	Стадия	Лист
Разработал		Назаренко Д.Р.			04.2018		П	19
Проверил		Сабанова К.М.			04.2018			
Н. контроль		Валяев А.С.			04.2018	Чертеж межевания территории Масштаб условный	 ООО "Геоинжстрой" г. Москва, ул. Новодмитровская, дом 2, корпус 1 Лицензия ФСБ Рег. № 28590 от 19.07.2016	

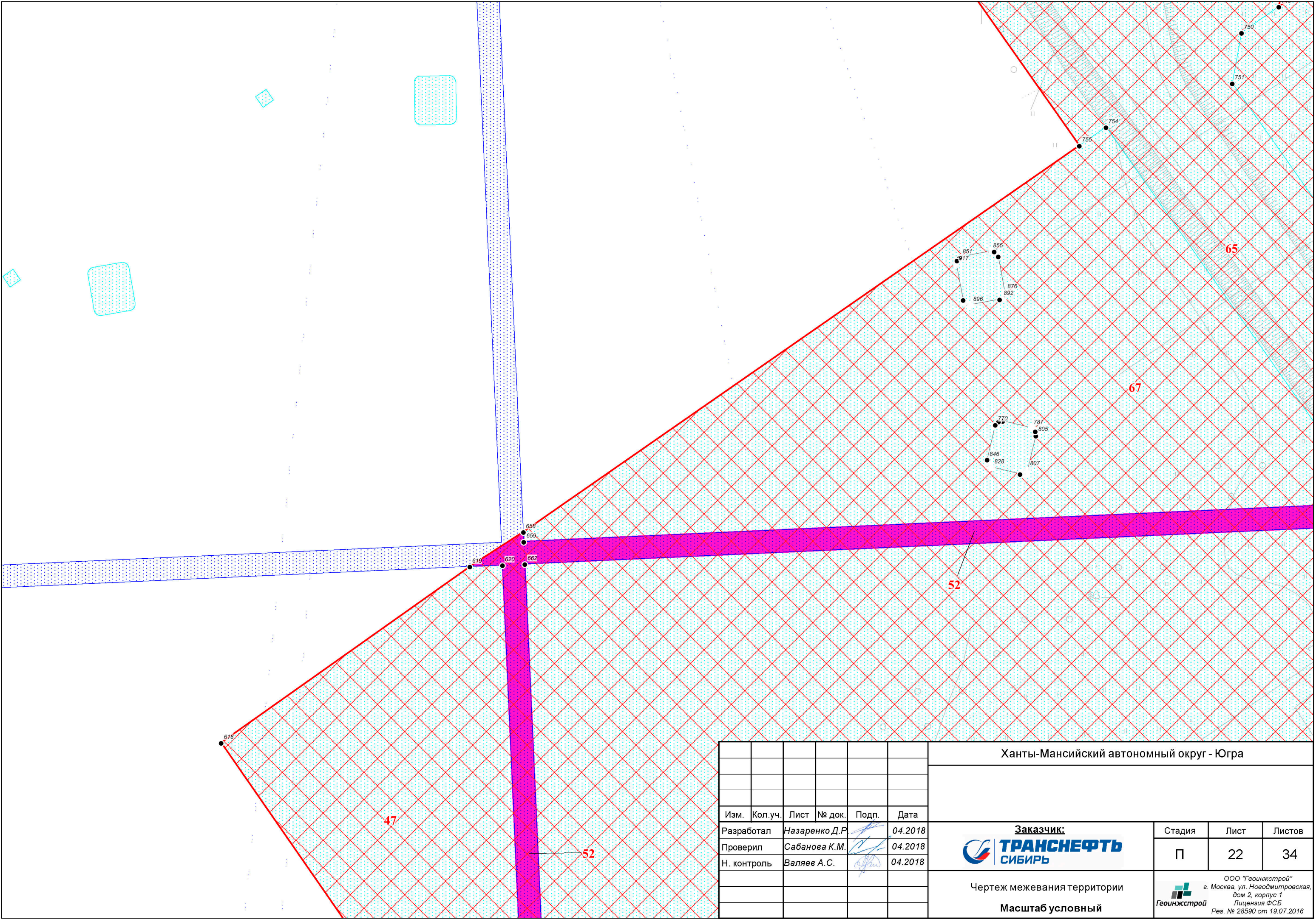


92

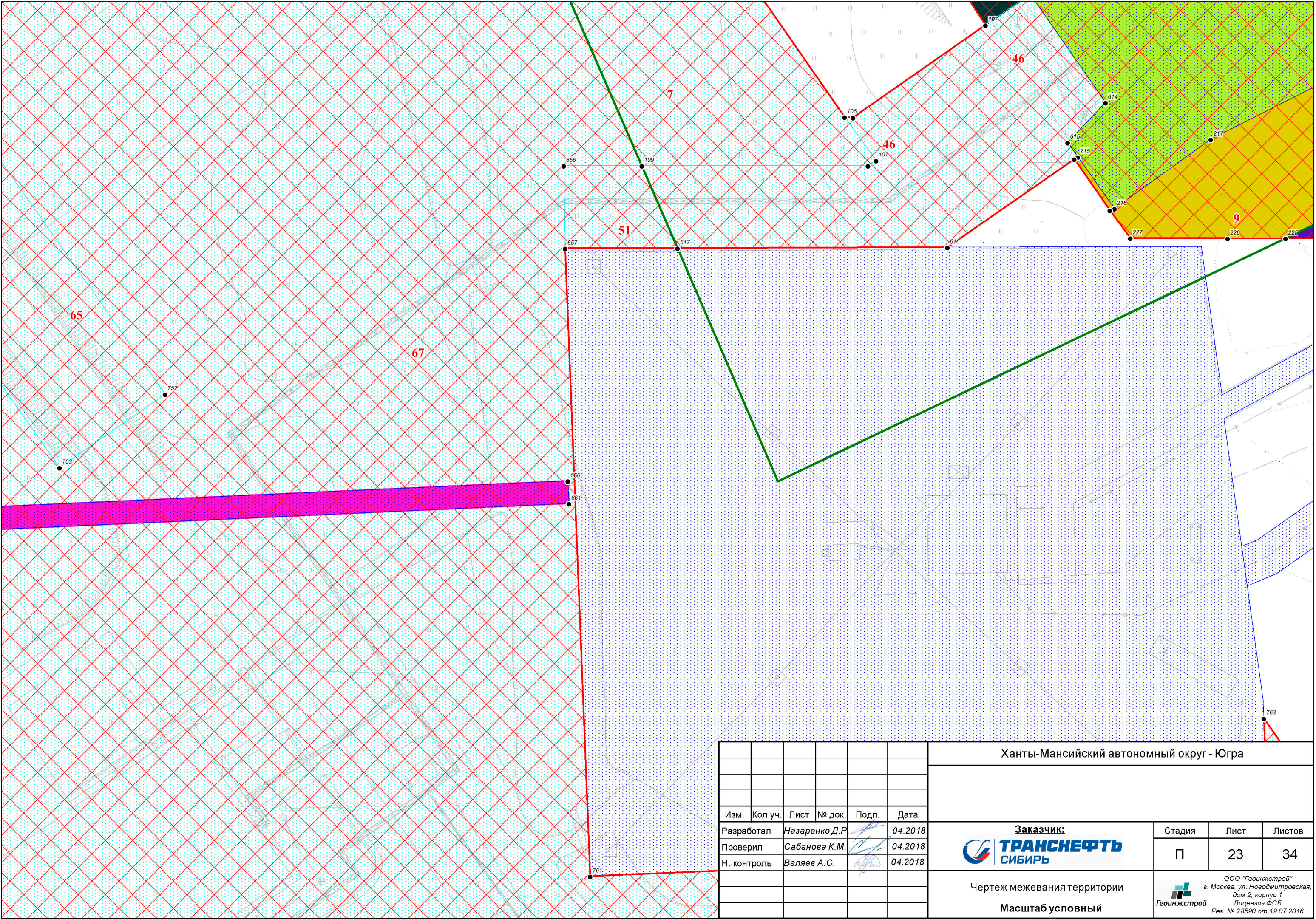
						Ханты-Мансийский автономный округ - Югра			
Изм.	Кол.уч.	Лист	№ док.	Подп.	Дата	<div>Заказчик:</div> <div></div>	Стадия	Лист	Листов
Разработал	Назаренко Д.Р.				04.2018		П	20	34
Проверил	Сабанова К.М.				04.2018				
Н. контроль	Валяев А.С.				04.2018				
						Чертеж межевания территории	<div>ООО "Геоинжстрой" г. Москва, ул. Новодмитровская, дом 2, корпус 1 Лицензия ФСБ Рег. № 28590 от 19.07.2016</div>		
Масштаб условный									



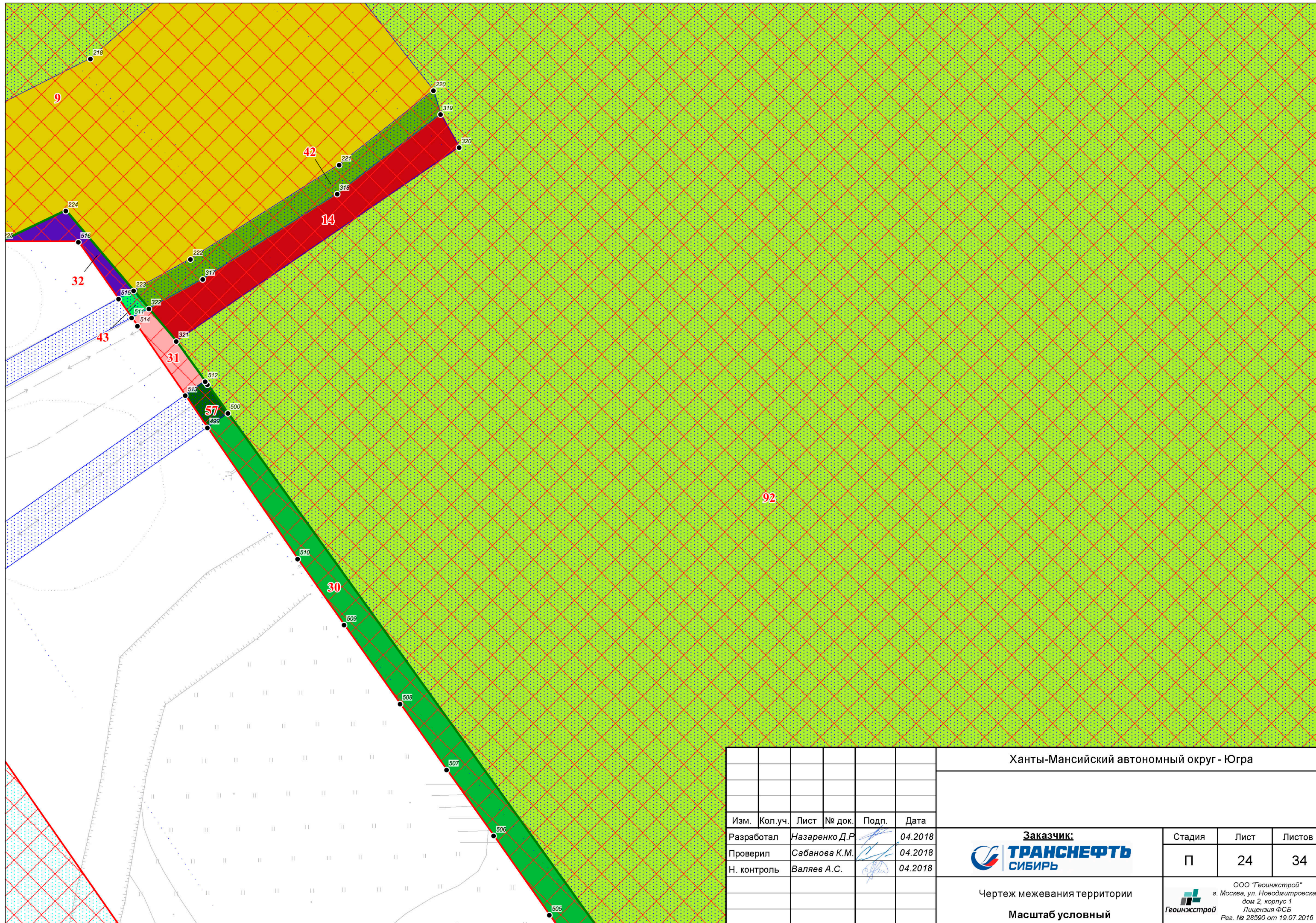
						Ханты-Мансийский автономный округ - Югра					
Изм.	Кол.уч.	Лист	№ док.	Подп.	Дата						
Разработал		Назаренко Д.Р.			04.2018	 Заказчик: ТРАНСНЕФТЬ СИБИРЬ			Стадия	Лист	Листов
Проверил		Сабанова К.М.			04.2018				П	21	34
Н. контроль		Валяев А.С.			04.2018						
						Чертеж межевания территории Масштаб условный			 ООО "Геoinzhстрой" г. Москва, ул. Новодмитровская, дом 2, корпус 1 Лицензия ФСБ Рег. № 28590 от 19.07.2016		



						Ханты-Мансийский автономный округ - Югра		
Изм.	Кол.уч.	Лист	№ док.	Подп.	Дата	 Заказчик: ТРАНСНЕФТЬ СИБИРЬ	Стадия	Лист
Разработал	Назаренко Д.Р.				04.2018		П	22
Проверил	Сабанова К.М.				04.2018			
Н. контроль	Валеев А.С.				04.2018	Чертеж межевания территории Масштаб условный		Листов
								34




						Ханты-Мансийский автономный округ - Югра			
Изм.	Кол.уч.	Лист	№ док.	Подп.	Дата	<div><div><div><div><div><div></div></div></div><div><div><div></div></div></div></div><div><div><div></div></div></div><div><div><div></div></div></div></div><div><div><div></div></div></div><div><div><div></div></div></div></div> <div><div><div></div></div></div> <div><div><div></div></div></div> <div><div><div></div></div></div> <div><div><div></div></div></div> <div><div><div></div></div></div> <div><div><div></div></div></div> <div><div><div></div></div></div> <div><div><div></div></div></div> <div><div><div></div></div></div> <div><div><div></div></div></div> <div><div><div></div></div></div> <div><div><div></div></div></div> <div><div><div></div></div></div> <div><div><div></div></div></div> <div><div><div></div></div></div> <div><div><div></div></div></div> <div><div><div></div></div></div> <div><div><div></div></div></div> <div><div><div></div></div></div> <div><div><div></div></div></div> <div><div><div></div></div></div> <div><div><div></div></div></div> <div><div><div></div></div></div> <div><div><div></div></div></div> <div><div><div></div></div></div> <div><div><div></div></div></div> <div><div><div></div></div></div> <div><div><div></div></div></div> <div><div><div></div></div></div> <div><div><div></div></div></div> <div><div><div></div></div></div> <div><div><div></div></div></div> <div><div><div></div></div></div> <div><div><div></div></div></div> <div><div><div></div></div></div> <div><div><div></div></div></div> <div><div><div></div></div></div> <div><div><div></div></div></div> <div><div><div></div></div></div> <div><div><div></div></div></div> <div><div><div></div></div></div> <div><div><div></div></div></div> <div><div><div></div></div></div> <div><div><div></div></div></div> <div><div><div></div></div></div> <div><div><div></div></div></div> <div><div><div></div></div></div> <div><div><div></div></div></div> <div><div><div></div></div></div> <div><div><div></div></div></div> <div><div><div></div></div></div> <div><div><div></div></div></div> <div><div><div></div></div></div> <div><div><div></div></div></div> <div><div><div></div></div></div> <div><div><div></div></div></div> <div><div><div></div></div></div> <div><div><div></div></div></div> <div><div><div></div></div></div> <div><div><div></div></div></div> <div><div><div></div></div></div> <div><div><div></div></div></div> <div><div><div></div></div></div> <div><div><div></div></div></div> <div><div><div></div></div></div> <div><div><div></div></div></div> <div><div><div></div></div></div> <div><div><div></div></div></div> <div><div><div></div></div></div> <div><div><div></div></div></div> <div><div><div></div></div></div> <div><div><div></div></div></div> <div><div><div></div></div></div> <div><div><div></div></div></div> <div><div><div></div></div></div> <div><div><div></div></div></div> <div><div><div></div></div></div> <div><div><div></div></div></div> <div><div><div></div></div></div> <div><div><div></div></div></div> <div><div><div></div></div></div> <div><div><div></div></div></div> <div><div><div></div></div></div> <div><div><div></div></div></div> <div><div><div></div></div></div> <div><div><div></div></div></div> <div><div><div></div></div></div> <div><div><div></div></div></div> <div><div><div></div></div></div> <div><div><div></div></div></div> <div><div><div></div></div></div> <div><div><div></div></div></div> <div><div><div></div></div></div> <div><div><div></div></div></div> <div><div><div></div></div></div> <div><div><div></div></div></div> <div><div><div></div></div></div> <div><div><div></div></div></div> <div><div><div></div></div></div> <div><div><div></div></div></div> <div><div><div></div></div></div> <div><div><div></div></div></div> <div><div><div></div></div></div> <div><div><div></div></div></div> <div><div><div></div></div></div> <div><div><div></div></div></div> <div><div><div></div></div></div> <div><div><div></div></div></div> <div><div><div></div></div></div> <div><div><div></div></div></div> <div><div><div></div></div></div> <div><div><div></div></div></div> <div><div><div></div></div></div> <div><div><div></div></div></div> <div><div><div></div></div></div> <div><div><div></div></div></div> <div><div><div></div></div></div> <div><div><div></div></div></div> <div><div><div></div></div></div> <div><div><div></div></div></div> <div><div><div></div></div></div> <div><div><div></div></div></div> <div><div><div></div></div></div> <div><div><div></div></div></div> <div><div><div></div></div></div> <div><div><div></div></div></div> <div><div><div></div></div></div> <div><div><div></div></div></div> <div><div><div></div></div></div> <div><div><div></div></div></div> <div><div><div></div></div></div> <div><div><div></div></div></div> <div><div><div></div></div></div> <div><div><div></div></div></div> <div><div><div></div></div></div> <div><div><div></div></div></div> <div><div><div></div></div></div> <div><div><div></div></div></div> <div><div><div></div></div></div> <div><div><div></div></div></div> <div><div><div></div></div></div> <div><div><div></div></div></div> <div><div><div></div></div></div> <div><div><div></div></div></div> <div><div><div></div></div></div> <div><div><div></div></div></div> <div><div><div></div></div></div> <div><div><div></div></div></div> <div><div><div></div></div></div> <div><div><div></div></div></div> <div><div><div></div></div></div> <div><div><div></div></div></div> <div><div><div></div></div></div> <div><div><div></div></div></div> <div><div><div></div></div></div> <div><div><div></div></div></div> <div><div><div></div></div></div> <div><div><div></div></div></div> <div><div><div></div></div></div> <div><div><div></div></div></div> <div><div><div></div></div></div> <div><div><div></div></div></div> <div><div><div></div></div></div> <div><div><div></div></div></div> <div><div><div></div></div></div> <div><div><div></div></div></div> <div><div><div></div></div></div> <div><div><div></div></div></div> <div><div><div></div></div></div> <div><div><div></div></div></div> <div><div><div></div></div></div> <div><div><div></div></div></div> <div><div><div></div></div></div> <div><div><div></div></div></div> <div><div><div></div></div></div> <div><div><div></div></div></div> <div><div><div></div></div></div> <div><div><div></div></div></div> <div><div><div></div></div></div> <div><div><div></div></div></div> <div><div><div></div></div></div> <div><div><div></div></div></div> <div><div><div></div></div></div> <div><div><div></div></div></div> <div><div><div></div></div></div> <div><div><div></div></div></div> <div><div><div></div></div></div> <div><div><div></div></div></div> <div><div><div></div></div></div> <div><div><div></div></div></div> <div><div><div></div></div></div> <div><div><div></div></div></div> <div><div><div></div></div></div> <div><div><div></div></div></div> <div><div><div></div></div></div> <div><div><div></div></div></div> <div><div><div></div></div></div> <div><div><div></div></div></div> <div><div><div></div></div></div> <div><div><div></div></div></div> <div><div><div></div></div></div> <div><div><div></div></div></div> <div><div><div></div></div></div> <div><div><div></div></div></div> <div><div><div></div></div></div> <div><div><div></div></div></div> <div><div><div></div></div></div> <div><div><div></div></div></div> <div><div><div></div></div></div> <div><div><div></div></div></div> <div><div><div></div></div></div> <div><div><div></div></div></div> <div><div><div></div></div></div> <div><div><div></div></div></div> <div><div><div></div></div></div> <div><div><div></div></div></div> <div><div><div></div></div></div> <div><div><div></div></div></div> <div><div><div></div></div></div> <div><div><div></div></div></div> <div><div><div></div></div></div> <div><div><div></div></div></div> <div><div><div></div></div></div> <div><div><div></div></div></div> <div><div><div></div></div></div> <div><div><div></div></div></div> <div><div><div></div></div></div> <div><div><div></div></div></div> <div><div><div></div></div></div> <div><div><div></div></div></div> <div><div><div></div></div></div> <div><div><div></div></div></div> <div><div><div></div></div></div> <div><div><div></div></div></div> <div><div><div></div></div></div> <div><div><div></div></div></div> <div><div><div></div></div></div> <div><div><div></div></div></div> <div><div><div></div></div></div> <div><div><div></div></div></div> <div><div><div></div></div></div> <div><div><div></div></div></div> <div><div><div></div></div></div> <div><div><div></div></div></div> <div><div><div></div></div></div> <div><div><div></div></div></div> <div><div><div></div></div></div> <div><div><div></div></div></div> <div><div><div></div></div></div> <div><div><div></div></div></div> <div><div><div></div></div></div> <div><div><div></div></div></div> <div><div><div></div></div></div> <div><div><div></div></div></div> <div><div><div></div></div></div> <div><div><div></div></div></div> <div><div><div></div></div></div> <div><div><div></div></div></div> <div><div><div></div></div></div> <div><div><div></div></div></div> <div><div><div></div></div></div> <div><div><div></div></div></div> <div><div><div></div></div></div> <div><div><div></div></div></div> <div><div><div></div></div></div> <div><div><div></div></div></div> <div><div><div></div></div></div> <div><div><div></div></div></div> <div><div><div></div></div></div> <div><div><div></div></div></div> <div><div><div></div></div></div> <div><div><div></div></div></div> <div><div><div></div></div></div> <div><div><div></div></div></div> <div><div><div></div></div></div> <div><div><div></div></div></div> <div><div><div></div></div></div> <div><div><div></div></div></div> <div><div><div></div></div></div> <div><div><div></div></div></div> <div><div><div></div></div></div> <div><div><div></div></div></div> <div><div><div></div></div></div> <div><div><div></div></div></div> <div><div><div></div></div></div> <div><div><div></div></div></div> <div><div><div></div></div></div> <div><div><div></div></div></div> <div><div><div></div></div></div> <div><div><div></div></div></div> <div><div><div></div></div></div> <div><div><div></div></div></div> <div><div><div></div></div></div> <div><div><div></div></div></div> <div><div><div></div></div></div> <div><div><div></div></div></div> <div><div><div></div></div></div> <div><div><div></div></div></div> <div><div><div></div></div></div> <div><div><div></div></div></div> <div><div><div></div></div></div> <div><div><div></div></div></div> <div><div><div></div></div></div> <div><div><div></div></div></div> <div><div><div></div></div></div> <div><div><div></div></div></div> <div><div><div></div></div></div> <div><div><div></div></div></div> <div><div><div></div></div></div> <div><div><div></div></div></div> <div><div><div></div></div></div> <div><div><div></div></div></div> <div><div><div></div></div></div> <div><div><div></div></div></div> <div><div><div></div></div></div> <div><div><div></div></div></div> <div><div><div></div></div></div> <div><div><div></div></div></div> <div><div><div></div></div></div> <div><div><div></div></div></div> <div><div><div></div></div></div> <div><div><div></div></div></div> <div><div><div></div></div></div> <div><div><div></div></div></div> <div><div><div></div></div></div> <div><div><div></div></div></div> <div><div><div></div></div></div> <div><div><div></div></div></div> <			



92

						Ханты-Мансийский автономный округ - Югра					
Изм.	Кол.уч.	Лист	№ док.	Подп.	Дата	<div>Заказчик:</div> <div></div>			Стадия	Лист	Листов
Разработал	Назаренко Д.Р.				04.2018				П	25	34
Проверил	Сабанова К.М.				04.2018						
Н. контроль	Валяев А.С.				04.2018						
						Чертеж межевания территории			<div>ООО "Геоинжстрой" г. Москва, ул. Новодмитровская, дом 2, корпус 1 Лицензия ФСБ Рег. № 28590 от 19.07.2016</div>		
						Масштаб условный					

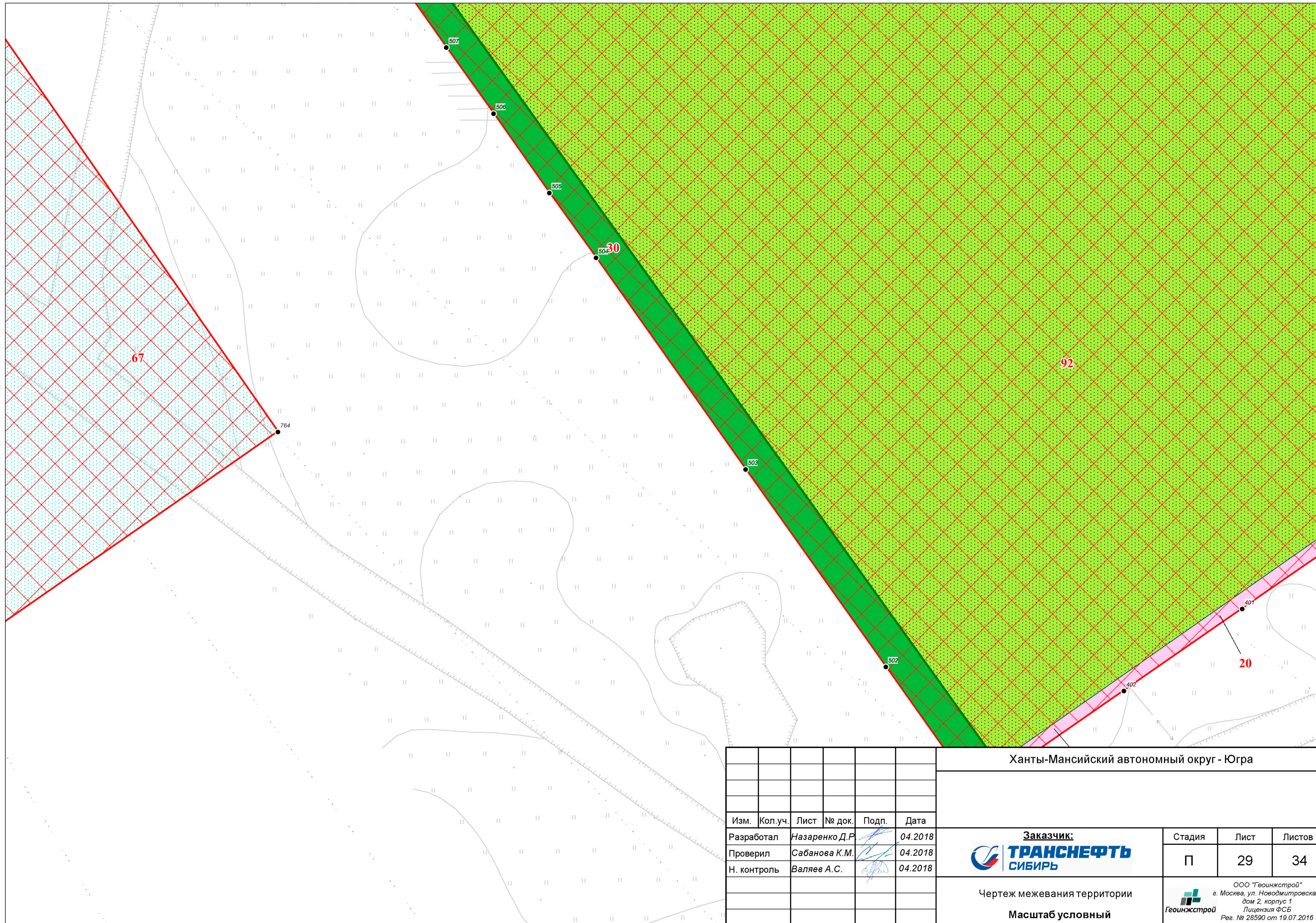
						Ханты-Мансийский автономный округ - Югра				
Изм.	Кол.уч.	Лист	№ док.	Подп.	Дата	<div></div>		Стадия	Лист	Листов
Разработал	Назаренко Д.Р.				04.2018			П	26	34
Проверил	Сабанова К.М.				04.2018					
Н. контроль	Валяев А.С.				04.2018					
						<div>Чертеж межевания территории</div> <div>Масштаб условный</div>		<div><div>ООО "Геоинжстрой" г. Москва, ул. Новодмитровская, дом 2, корпус 1 Лицензия ФСБ Рег. № 28590 от 19.07.2016</div></div>		

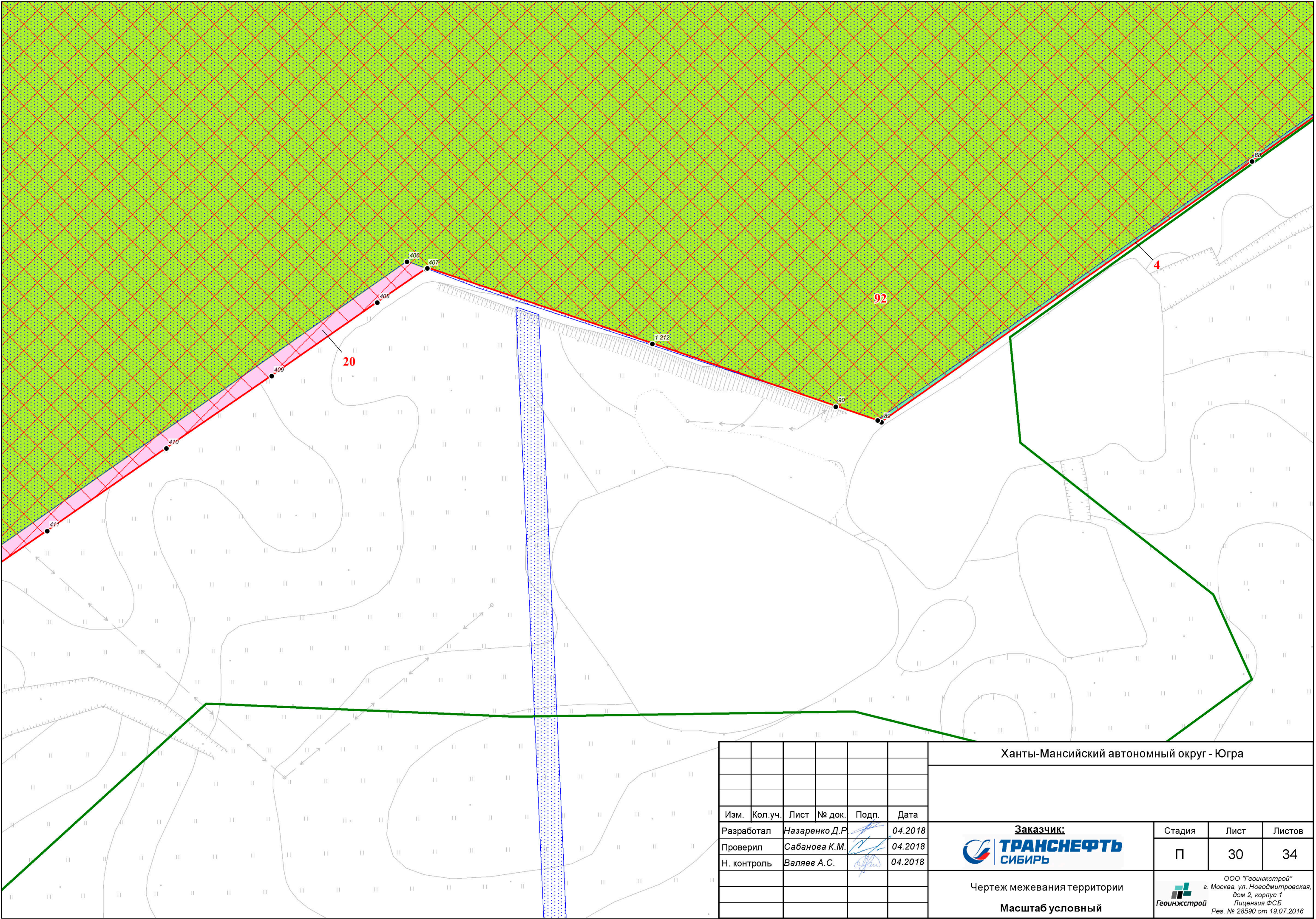




						Ханты-Мансийский автономный округ - Югра			
Изм.	Кол.уч.	Лист	№ док.	Подп.	Дата	<div>Заказчик:</div> <div></div>	Стадия	Лист	Листов
Разработал	Назаренко Д.Р.				04.2018		П	27	34
Проверил	Сабанова К.М.				04.2018				
Н. контроль	Валяев А.С.				04.2018	<div>Чертеж межевания территории</div> <div>Масштаб условный</div>	<div>ООО "Геоинжстрой" г. Москва, ул. Новодмитровская, дом 2, корпус 1 Лицензия ФСБ Рег. № 28590 от 19.07.2016</div>		



						Ханты-Мансийский автономный округ - Югра			
Изм.	Кол.уч.	Лист	№ док.	Подп.	Дата				
Разработал		Назаренко Д.Р.			04.2018		Стадия	Лист	Листов
Проверил		Сабанова К.М.			04.2018		П	28	34
Н. контроль		Валяев А.С.			04.2018				
						Чертеж межевания территории Масштаб условный	 ООО "Геоинжстрой" г. Москва, ул. Новодмитровская, дом 2, корпус 1 Лицензия ФСБ Рег. № 28590 от 19.07.2016		

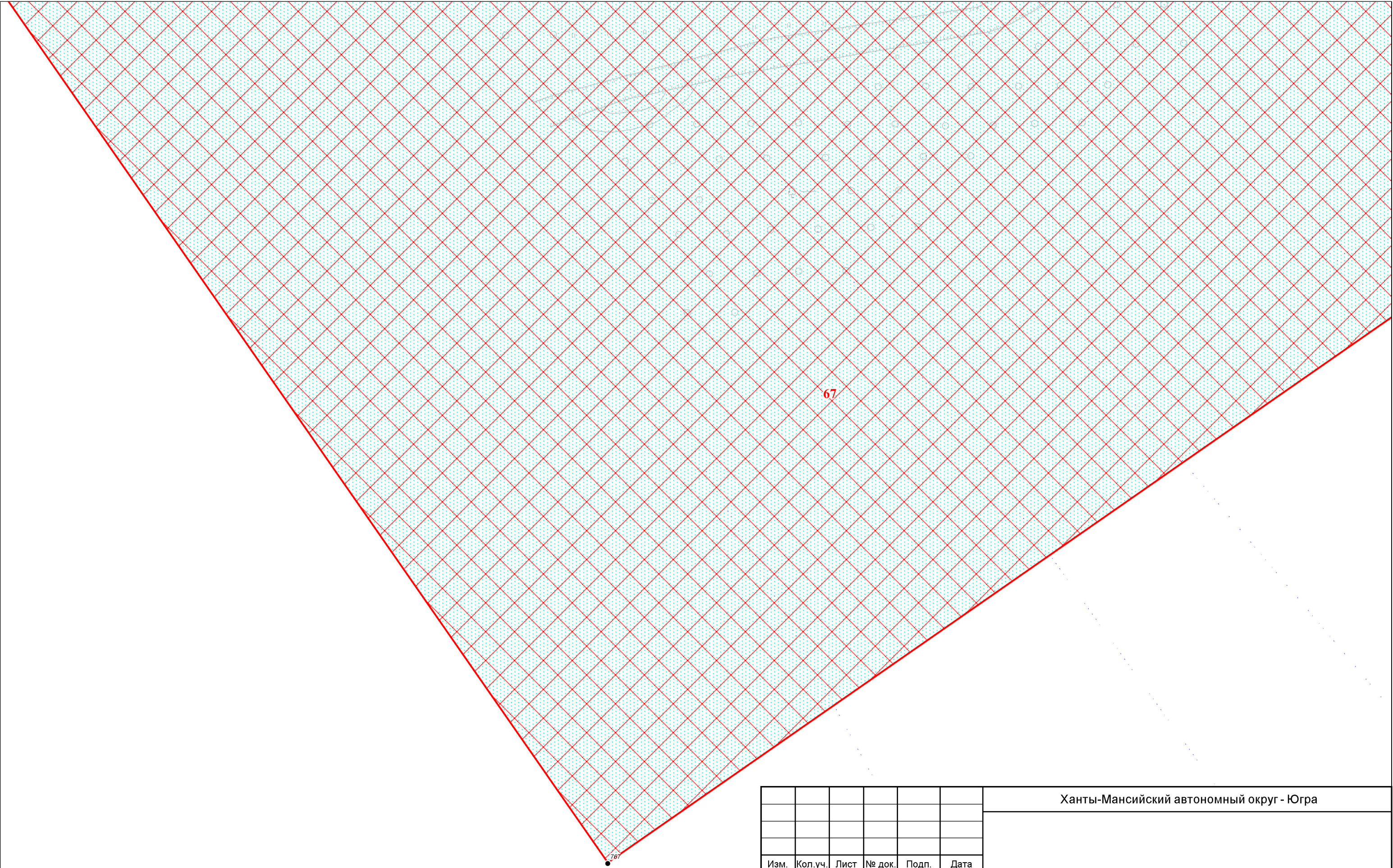





						Ханты-Мансийский автономный округ - Югра				
Изм.	Кол.уч.	Лист	№ док.	Подп.	Дата					
Разработал	Назаренко Д.Р.				04.2018			Стадия	Лист	Листов
Проверил	Сабанова К.М.				04.2018			П	30	34
Н. контроль	Валяев А.С.				04.2018					
						<div>Чертеж межевания территории</div> <div>Масштаб условный</div>		<div><div>ООО "Геоинжстрой"</div><div>г. Москва, ул. Новодмитровская, дом 2, корпус 1</div><div>Лицензия ФСБ</div><div>Рег. № 28590 от 19.07.2016</div></div>		



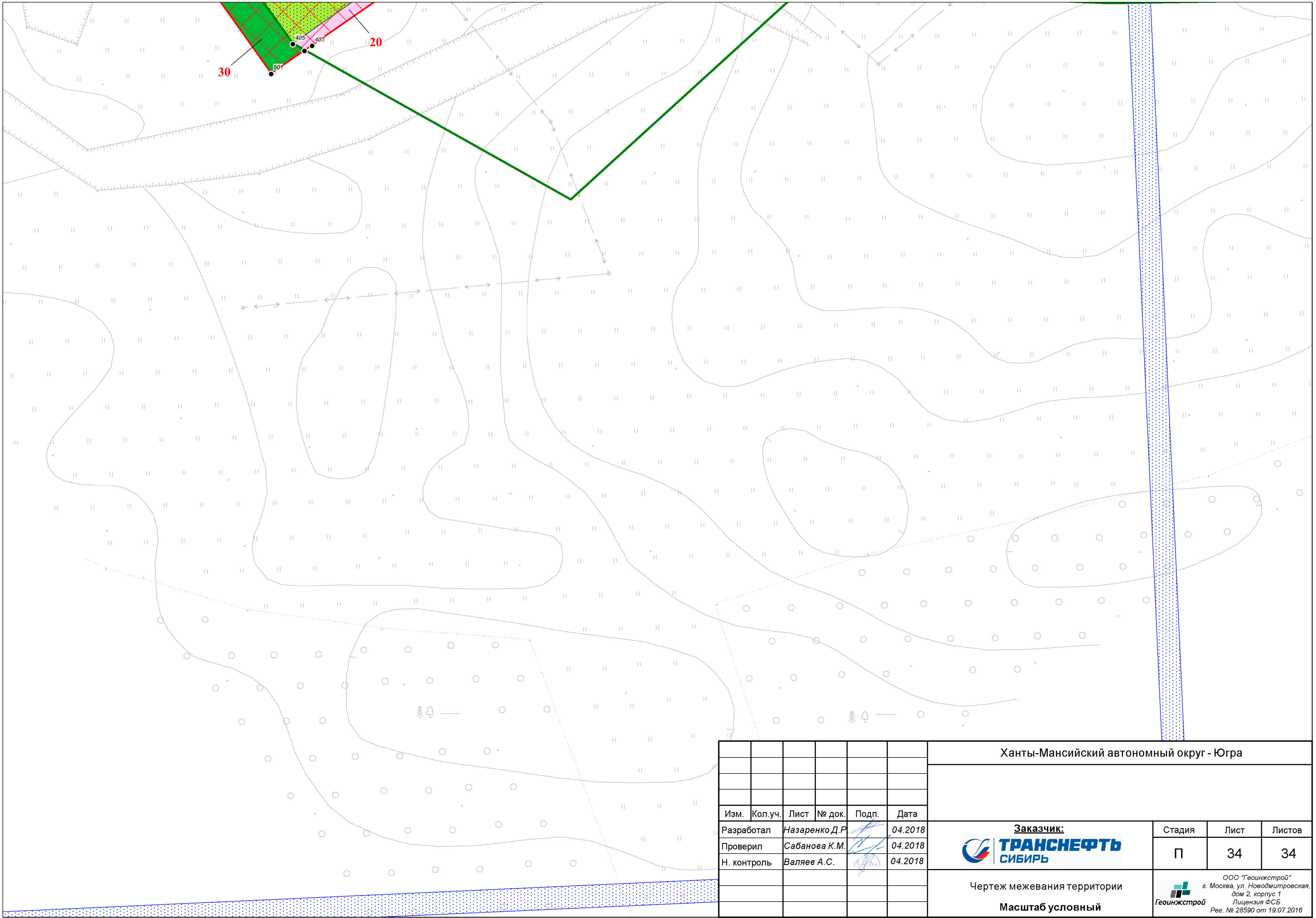
						Ханты-Мансийский автономный округ - Югра			
Изм.	Кол.уч.	Лист	№ док.	Подп.	Дата				
Разработал	Назаренко Д.Р.				04.2018		Стадия	Лист	Листов
Проверил	Сабанова К.М.				04.2018		П	31	34
Н. контроль	Валяев А.С.				04.2018				
						Чертеж межевания территории Масштаб условный	 ООО "Геоинжстрой" г. Москва, ул. Новодмитровская, дом 2, корпус 1 Лицензия ФСБ Рег. № 28590 от 19.07.2016		



						Ханты-Мансийский автономный округ - Югра					
Изм.	Кол.уч.	Лист	№ док.	Подп.	Дата	<div>Заказчик:</div> <div></div>			Стадия	Лист	Листов
Разработал	Назаренко Д.Р.				04.2018				П	32	34
Проверил	Сабанова К.М.				04.2018						
Н. контроль	Валяев А.С.				04.2018						
						Чертеж межевания территории			<div>ООО "Геоинжстрой" г. Москва, ул. Новодмитровская, дом 2, корпус 1 Лицензия ФСБ Рег. № 28590 от 19.07.2016</div>		
						Масштаб условный					



						Ханты-Мансийский автономный округ - Югра					
Изм.	Кол.уч.	Лист	№ док.	Подп.	Дата	<div>Заказчик:</div> <div></div>			Стадия	Лист	Листов
Разработал	Назаренко Д.Р.				04.2018				П	33	34
Проверил	Сабанова К.М.				04.2018						
Н. контроль	Валяев А.С.				04.2018						
						Чертеж межевания территории			<div>ООО "Геоинжстрой" г. Москва, ул. Новодмитровская, дом 2, корпус 1 Лицензия ФСБ Рег. № 28590 от 19.07.2016</div>		
						Масштаб условный					



						Ханты-Мансийский автономный округ - Югра					
Изм.	Кол.уч.	Лист	№ док.	Подп.	Дата						
Разработал	Назаренко Д.Р.				04.2018			Стадия	Лист	Листов	
Проверил	Сабанова К.М.				04.2018			П	34	34	
Н. контроль	Валеев А.С.				04.2018						
						Чертеж межевания территории			 ООО "Геоинжстрой" г. Москва, ул. Новодмитровская, дом 2, корпус 1 Лицензия ФСБ Рег. № 28590 от 19.07.2016		
						Масштаб условный					

Перечень координат характерных точек образуемых земельных участков

Каталог координат образуемого земельного участка №1,
граница зоны размещения проектируемого объекта федерального значения

№	Длины, м	Дир. Углы	X (МСК-86)	Y (МСК-86)
1	-	-	2520973,68	1036044,47
	5,08	54° 31' 40"		
2	286,12	144° 3' 42"	2520977,82	1036047,42
3	2,59	359° 33' 27"	2521145,75	1035815,76
4	121,78	144° 52' 46"	2521145,73	1035818,35
5	66,47	145° 14' 45"	2521215,79	1035718,74
6	3,54	144° 33' 23"	2521253,68	1035664,13
7	27,58	144° 46' 17"	2521255,73	1035661,25
8	27,24	145° 30' 59"	2521271,64	1035638,72
9	25,7	146° 27' 30"	2521287,06	1035616,27
10	25,68	145° 51' 29"	2521301,26	1035594,85
11	29,02	145° 42' 47"	2521315,67	1035573,6
12	24,68	145° 34' 56"	2521332,02	1035549,62
13	22,8	146° 5' 12"	2521345,97	1035529,26
14	24,08	146° 30' 4"	2521358,69	1035510,34
15	23,19	144° 51' 0"	2521371,98	1035490,26
16	22,22	145° 0' 28"	2521385,33	1035471,3
17	26,64	146° 7' 30"	2521398,07	1035453,1
18	23,2	144° 51' 51"	2521412,92	1035430,98
19	15,53	143° 48' 6"	2521426,27	1035412,01
20	15,8	144° 50' 29"	2521435,44	1035399,48
21	15,92	145° 23' 28"	2521444,54	1035386,56
22	17,61	145° 59' 38"	2521453,58	1035373,46
23	16,47	145° 51' 57"	2521463,43	1035358,86
24			2521472,67	1035345,23

Каталог координат образуемого земельного участка №1,
граница зоны размещения проектируемого объекта федерального значения

№	Длины, м	Дир. Углы	X (МСК-86)	Y (МСК-86)
25	0,72	144° 33' 15"	2521473,09	1035344,64
	20,92	323° 41' 19"		
26	154,62	323° 15' 21"	2521460,7	1035361,5
27	73,14	323° 30' 22"	2521368,2	1035485,4
28	174,59	323° 48' 22"	2521324,7	1035544,2
29	47,02	323° 26' 22"	2521221,6	1035685,1
30	0,5	327° 15' 53"	2521193,59	1035722,87
31	9,6	328° 45' 35"	2521193,32	1035723,29
32	5	329° 13' 57"	2521188,34	1035731,5
33	9,23	330° 49' 29"	2521185,78	1035735,8
34	4,43	331° 14' 4"	2521181,28	1035743,86
35	5,17	327° 28' 40"	2521179,15	1035747,74
36	6,2	324° 58' 39"	2521176,37	1035752,1
37	7,41	324° 47' 10"	2521172,81	1035757,18
38	2,52	323° 32' 19"	2521168,54	1035763,23
39	4,45	327° 57' 13"	2521167,04	1035765,26
40	6,38	324° 57' 49"	2521164,68	1035769,03
41	4,19	321° 29' 22"	2521161,02	1035774,25
42	5,79	317° 6' 1"	2521158,41	1035777,53
43	1,57	318° 21' 59"	2521154,47	1035781,77
44	5,34	317° 7' 36"	2521153,43	1035782,94
45	7,62	318° 36' 58"	2521149,8	1035786,85
46	1,69	320° 16' 52"	2521144,76	1035792,57
47	4,16	314° 54' 9"	2521143,68	1035793,87
48	3,81	326° 21' 5"	2521140,73	1035796,81

Име. № подл.	Подпись и дата	Взам. инв. №	Вып.	№ док.	

						«Нефтеперекачивающая станция «Красноленинская». Урайское УМН»	Лист
Изм.	Кол.уч.	Лист	№ док.	Подпись	Дата		

Каталог координат образуемого земельного участка №1,
граница зоны размещения проектируемого объекта федерального значения

№	Длины, м	Дир. Углы	X (МСК-86)	Y (МСК-86)
49	5,93	328° 22' 24"	2521138,62	1035799,98
50			2521135,51	1035805,03
51	5,39	329° 12' 1"	2521132,75	1035809,66
52	3,79	325° 58' 27"	2521130,63	1035812,8
53	3,22	330° 10' 0"	2521129,03	1035815,59
54	6,94	326° 35' 5"	2521125,21	1035821,38
55	3,84	329° 9' 50"	2521123,24	1035824,68
56	4,35	322° 17' 12"	2521120,58	1035828,12
57	5,76	324° 6' 14"	2521117,2	1035832,79
58	7,2	324° 19' 24"	2521113	1035838,64
59	2,45	323° 27' 26"	2521111,54	1035840,61
60	6,09	324° 13' 18"	2521107,98	1035845,55
61	5,72	324° 1' 53"	2521104,62	1035850,18
62	4,88	325° 0' 28"	2521101,82	1035854,18
63	9,37	324° 25' 36"	2521096,37	1035861,8
64	15,41	323° 59' 59"	2521087,31	1035874,27
65	7,96	324° 5' 39"	2521082,64	1035880,72
66	6,75	323° 44' 29"	2521078,65	1035886,16
67	10,94	323° 53' 2"	2521072,2	1035895
68	16,34	324° 3' 46"	2521062,61	1035908,23
69	7,16	324° 22' 42"	2521058,44	1035914,05
70	12,99	323° 45' 54"	2521050,76	1035924,53
71	12,38	323° 16' 41"	2521043,36	1035934,45
72	108,68	325° 58' 30"	2520982,55	1036024,52
73	4,06	42° 0' 29"	2520985,27	1036027,54

Каталог координат образуемого земельного участка №1,
граница зоны размещения проектируемого объекта федерального значения

№	Длины, м	Дир. Углы	X (МСК-86)	Y (МСК-86)
1	20,52	325° 36' 18"	2520973,68	1036044,47
	-	-		
Площадь: кв.м.; Периметр: 1733 м				

Каталог координат образуемого земельного участка №2,
граница зоны размещения проектируемого объекта федерального значения

№	Длины, м	Дир. Углы	X (МСК-86)	Y (МСК-86)
74	-	-	2521564,26	1035203,8
	3,5	52° 54' 2"		
75	8,02	148° 5' 34"	2521567,05	1035205,91
76	18,79	169° 2' 55"	2521571,29	1035199,1
77	8,55	336° 2' 39"	2521574,86	1035180,65
78	7,43	336° 5' 32"	2521571,39	1035188,46
79	0,68	321° 36' 17"	2521568,38	1035195,25
80	5,38	321° 2' 26"	2521567,96	1035195,78
81	3,26	320° 58' 58"	2521564,58	1035199,96
82	2,17	52° 51' 57"	2521562,53	1035202,49
74	-	-	2521564,26	1035203,8
Площадь: кв.м.; Периметр: 58 м				

Каталог координат образуемого земельного участка №3,
граница зоны размещения проектируемого объекта федерального значения

№	Длины, м	Дир. Углы	X (МСК-86)	Y (МСК-86)
83	-	-	2521523,54	1035275,97
	11,24	142° 22' 31"		
84	15,86	143° 6' 4"	2521530,4	1035267,07
85	7,7	142° 35' 40"	2521539,92	1035254,39
86	12,35	146° 19' 22"	2521544,6	1035248,27
87	47,13	323° 41' 21"	2521551,45	1035237,99
83	-	-	2521523,54	1035275,97
Площадь: кв.м.; Периметр: 94 м				

№ док.	
Вып.	
Взам. инв. №	
Подпись и дата	
Инв. № подл.	

						«Нефтеперекачивающая станция «Красноленинская». Урайское УМН»	Лист
Изм.	Кол.уч.	Лист	№ док.	Подпись	Дата		

Име. № подл.	Подпись и дата	Взам. инв. №	Вып.	№ док.	

Каталог координат образуемого земельного участка №4, граница зоны размещения проектируемого объекта федерального значения				
№	Длины, м	Дир. Углы	X (МСК-86)	Y (МСК-86)
88	-	-	2521499,68	1034497
	70,52	234° 52' 19"		
89	7,51	288° 52' 8"	2521442	1034456,42
90	6,86	108° 16' 34"	2521434,89	1034458,85
91	148,09	54° 55' 43"	2521441,4	1034456,7
92	19,73	234° 33' 12"	2521562,6	1034541,79
93	57,51	234° 33' 17"	2521546,53	1034530,35
88	-	-	2521499,68	1034497
Площадь: кв.м.; Периметр: 310 м				

Каталог координат образуемого земельного участка №5, граница зоны размещения проектируемого объекта федерального значения				
№	Длины, м	Дир. Углы	X (МСК-86)	Y (МСК-86)
94	-	-	2520944,32	1036083,06
	6,28	58° 44' 20"		
95	10,33	144° 8' 23"	2520949,69	1036086,32
96	5,8	238° 49' 58"	2520955,74	1036077,95
97	3,66	318° 46' 11"	2520950,78	1036074,95
98	6,72	322° 55' 31"	2520948,37	1036077,7
94	-	-	2520944,32	1036083,06
Площадь: кв.м.; Периметр: 33 м				

Каталог координат образуемого земельного участка №6, граница зоны размещения проектируемого объекта федерального значения				
№	Длины, м	Дир. Углы	X (МСК-86)	Y (МСК-86)
99	-	-	2520963,07	1036059,65
	4,47	57° 41' 45"		
100	12,55	142° 22' 52"	2520966,85	1036062,04
101	4,99	235° 2' 10"	2520974,51	1036052,1

Каталог координат образуемого земельного участка №6, граница зоны размещения проектируемого объекта федерального значения				
№	Длины, м	Дир. Углы	X (МСК-86)	Y (МСК-86)
102	9,77	325° 35' 39"	2520970,42	1036049,24
103			2520964,9	1036057,3
99			2,98	322° 5' 28"
	-	-	2520963,07	
Площадь: кв.м.; Периметр: 35 м				

Каталог координат образуемого земельного участка №7, граница зоны размещения проектируемого объекта федерального значения				
№	Длины, м	Дир. Углы	X (МСК-86)	Y (МСК-86)
104	-	-	2520981,19	1034658,78
	19,54	60° 24' 15"		
105	64,21	145° 14' 17"	2520998,18	1034668,43
106	8,36	144° 2' 53"	2521034,79	1034615,68
107	1,49	236° 31' 25"	2521039,7	1034608,91
108	35,22	270° 0' 0"	2521038,46	1034608,09
109	55,28	336° 29' 27"	2521003,24	1034608,09
104	-	-	2520981,19	1034658,78
110	-	-	2520992,39	1034658,13
111	3,04	55° 19' 0"	2520994,89	1034659,86
112	0,09	57° 59' 40"	2520994,97	1034659,91
113	0,08	60° 15' 18"	2520995,04	1034659,95
114	0,08	66° 48' 5"	2520995,11	1034659,98
115	0,09	77° 28' 16"	2520995,2	1034660
116	0,08	75° 57' 49"	2520995,28	1034660,02
117	0,09	69° 26' 38"	2520995,36	1034660,05
118	0,08	97° 7' 30"	2520995,44	1034660,04
119	0,09	90° 0' 0"	2520995,53	1034660,04
120	0,08	97° 7' 30"	2520995,61	1034660,03
	0,08	97° 7' 30"		

						«Нефтеперекачивающая станция «Красноленинская». Урайское УМН»	Лист
Изм.	Кол.уч.	Лист	№ док.	Подпись	Дата		

Каталог координат образуемого земельного участка №7,
граница зоны размещения проектируемого объекта федерального значения

№	Длины, м	Дир. Углы	X (МСК-86)	Y (МСК-86)
121	0,08	104° 2' 10"	2520995,69	1034660,02
122			2520995,77	1034660
123	0,09	110° 33' 21"	2520995,85	1034659,97
124	0,08	119° 44' 41"	2520995,92	1034659,93
125	0,09	110° 33' 21"	2520996	1034659,9
126	0,08	129° 48' 20"	2520996,06	1034659,85
127	0,09	125° 32' 15"	2520996,13	1034659,8
128	0,08	135° 0' 0"	2520996,19	1034659,74
129	0,07	134° 59' 59"	2520996,24	1034659,69
130	0,09	147° 59' 40"	2520996,29	1034659,61
131	3,2	145° 10' 8"	2520998,12	1034656,98
132	0,08	150° 15' 18"	2520998,16	1034656,91
133	0,08	150° 15' 18"	2520998,2	1034656,84
134	0,09	159° 26' 38"	2520998,23	1034656,76
135	0,09	159° 26' 38"	2520998,26	1034656,68
136	0,07	171° 52' 11"	2520998,27	1034656,61
137	0,08	165° 57' 49"	2520998,29	1034656,53
138	0,09	173° 39' 35"	2520998,3	1034656,44
139	0,08	187° 7' 30"	2520998,29	1034656,36
140	0,08	187° 7' 30"	2520998,28	1034656,28
141	0,08	187° 7' 30"	2520998,27	1034656,2
142	0,09	192° 31' 43"	2520998,25	1034656,11
143	0,09	200° 33' 21"	2520998,22	1034656,03
144	0,08	209° 44' 41"	2520998,18	1034655,96
145	0,09	200° 33' 21"	2520998,15	1034655,88

Каталог координат образуемого земельного участка №7,
граница зоны размещения проектируемого объекта федерального значения

№	Длины, м	Дир. Углы	X (МСК-86)	Y (МСК-86)
146	0,08	219° 48' 20"	2520998,1	1034655,82
	0,09	215° 32' 15"		
147	0,08	224° 59' 59"	2520998,05	1034655,75
148	0,08	224° 59' 59"	2520997,99	1034655,69
149	0,08	230° 11' 39"	2520997,93	1034655,64
150	0,08	240° 15' 18"	2520997,86	1034655,6
151	3,06	235° 6' 55"	2520995,35	1034653,85
152	0,09	234° 27' 44"	2520995,28	1034653,8
153	0,08	240° 15' 18"	2520995,21	1034653,76
154	0,09	249° 26' 38"	2520995,13	1034653,73
155	0,08	255° 57' 49"	2520995,05	1034653,71
156	0,09	249° 26' 38"	2520994,97	1034653,68
157	0,09	263° 39' 35"	2520994,88	1034653,67
158	0,09	276° 20' 24"	2520994,79	1034653,68
159	0,07	261° 52' 11"	2520994,72	1034653,67
160	0,08	277° 7' 30"	2520994,64	1034653,68
161	0,09	270° 0' 0"	2520994,55	1034653,68
162	0,08	293° 11' 54"	2520994,48	1034653,71
163	0,09	290° 33' 21"	2520994,4	1034653,74
164	0,09	296° 33' 54"	2520994,32	1034653,78
165	0,08	299° 44' 41"	2520994,25	1034653,82
166	0,08	299° 44' 41"	2520994,18	1034653,86
167	0,08	309° 48' 20"	2520994,12	1034653,91
168	0,08	314° 59' 59"	2520994,06	1034653,97
169	0,08	315° 0' 0"	2520994	1034654,03
	0,09	324° 27' 44"		

Инев. № подл.	Подпись и дата	Взам. инв. №	Вып.	№ док.

						«Нефтеперекачивающая станция «Красноленинская». Урайское УМН»	Лист
Изм.	Кол.уч.	Лист	№ док.	Подпись	Дата		

Каталог координат образуемого земельного участка №7,
граница зоны размещения проектируемого объекта федерального значения

№	Длины, м	Дир. Углы	X (МСК-86)	Y (МСК-86)
170	3,2	325° 33' 54"	2520993,95	1034654,1
171			2520992,14	1034656,74
172	0,09	327° 59' 40"	2520992,09	1034656,82
173	0,08	330° 15' 18"	2520992,05	1034656,89
174	0,08	336° 48' 5"	2520992,02	1034656,96
175	0,08	345° 57' 49"	2520992	1034657,04
176	0,09	339° 26' 38"	2520991,97	1034657,12
177	0,09	353° 39' 35"	2520991,96	1034657,21
178	0,08	352° 52' 29"	2520991,95	1034657,29
179	0,08	7° 7' 30"	2520991,96	1034657,37
180	0,08	7° 7' 30"	2520991,97	1034657,45
181	0,08	7° 7' 30"	2520991,98	1034657,53
182	0,08	14° 2' 10"	2520992	1034657,61
183	0,09	26° 33' 54"	2520992,04	1034657,69
184	0,09	18° 26' 5"	2520992,07	1034657,78
185	0,07	33° 41' 24"	2520992,11	1034657,84
186	0,08	29° 44' 41"	2520992,15	1034657,91
187	0,08	45° 0' 0"	2520992,21	1034657,97
188	0,08	45° 0' 0"	2520992,27	1034658,03
189	0,08	45° 0' 0"	2520992,33	1034658,09
110	0,07	56° 18' 35"	2520992,39	1034658,13
	-	-		
Площадь: кв.м.; Периметр: 203 м				

Каталог координат образуемого земельного участка №8,
граница зоны размещения проектируемого объекта федерального значения

№	Длины, м	Дир. Углы	X (МСК-86)	Y (МСК-86)
---	----------	-----------	------------	------------

Каталог координат образуемого земельного участка №8,
граница зоны размещения проектируемого объекта федерального значения

№	Длины, м	Дир. Углы	X (МСК-86)	Y (МСК-86)
190	-	-	2521079,19	1034734,72
	3,31	101° 41' 0"		
191	25,06	143° 52' 48"	2521082,43	1034734,05
192	43,25	229° 6' 56"	2521097,2	1034713,81
193	4,62	139° 28' 46"	2521064,5	1034685,5
194	30,29	227° 58' 14"	2521067,5	1034681,99
195	32,75	145° 14' 50"	2521045	1034661,71
196	8,44	235° 10' 49"	2521063,67	1034634,8
197	21,53	326° 41' 37"	2521056,74	1034629,98
198	21,48	326° 37' 14"	2521044,92	1034647,97
199	20,31	50° 7' 58"	2521033,1	1034665,91
200	10,72	50° 8' 47"	2521048,69	1034678,93
201	21,78	49° 53' 52"	2521056,92	1034685,8
202	2,51	50° 1' 7"	2521073,58	1034699,83
203	2,5	49° 52' 17"	2521075,5	1034701,44
204	2,49	50° 2' 49"	2521077,41	1034703,05
205	1,03	50° 7' 23"	2521079,32	1034704,65
206	1,48	49° 39' 0"	2521080,11	1034705,31
207	2,5	50° 11' 39"	2521081,24	1034706,27
208	2,5	50° 11' 39"	2521083,16	1034707,87
209	2,49	50° 2' 49"	2521085,08	1034709,47
210	4,5	349° 29' 23"	2521086,99	1034711,07
211	2,21	335° 59' 5"	2521086,17	1034715,49
212	0,06	329° 2' 10"	2521085,27	1034717,51
213	2,32	60° 33' 41"	2521085,24	1034717,56
214			2521087,26	1034718,7

Име. № подл.	Подпись и дата	Взам. инв. №	Вып.	№ док.

						«Нефтеперекачивающая станция «Красноленинская». Урайское УМН»	Лист
Изм.	Кол.уч.	Лист	№ док.	Подпись	Дата		

Инев. № подл.	Подпись и дата	Взам. инв. №	Вып.	№ док.

Каталог координат образуемого земельного участка №8, граница зоны размещения проектируемого объекта федерального значения				
№	Длины, м	Дир. Углы	X (МСК-86)	Y (МСК-86)
190	17,94	333° 15' 48"	2521079,19	1034734,72
	-	-		
Площадь: кв.м.; Периметр: 288 м				

Каталог координат образуемого земельного участка №9, граница зоны размещения проектируемого объекта федерального значения				
№	Длины, м	Дир. Углы	X (МСК-86)	Y (МСК-86)
215	-	-	2521071,08	1034609,47
	9,88	144° 38' 15"		
216	18,48	54° 16' 16"	2521076,8	1034601,41
217	28,58	63° 8' 53"	2521091,8	1034612,2
218	38,69	48° 46' 20"	2521117,3	1034625,11
219	38,74	141° 43' 8"	2521146,4	1034650,61
220	18,59	231° 49' 0"	2521170,4	1034620,2
221	27,24	237° 32' 47"	2521155,79	1034608,71
222	10,1	241° 5' 58"	2521132,8	1034594,09
223	16,23	319° 40' 28"	2521123,96	1034589,21
224	11,14	244° 25' 26"	2521113,46	1034601,58
225	9	270° 3' 49"	2521103,41	1034596,77
226	15,17	270° 6' 47"	2521094,41	1034596,78
227	5,35	323° 57' 53"	2521079,24	1034596,81
228	9,7	325° 9' 46"	2521076,09	1034601,14
229	0,65	55° 4' 50"	2521070,55	1034609,1
215	-	-	2521071,08	1034609,47
Площадь: кв.м.; Периметр: 258 м				

Каталог координат образуемого земельного участка №10, граница зоны размещения проектируемого объекта федерального значения				
№	Длины, м	Дир. Углы	X (МСК-86)	Y (МСК-86)
230	-	-	2521427,88	1035016,69
	8,53	235° 10' 23"		
231	19,67	51° 11' 24"	2521420,88	1035011,82
232	1,32	137° 27' 46"	2521436,21	1035024,15
233	11,28	234° 51' 29"	2521437,1	1035023,18
230	-	-	2521427,88	1035016,69
Площадь: кв.м.; Периметр: 41 м				

Каталог координат образуемого земельного участка №11, граница зоны размещения проектируемого объекта федерального значения				
№	Длины, м	Дир. Углы	X (МСК-86)	Y (МСК-86)
234	-	-	2521078,4	1034755,54
	0,73	145° 0' 28"		
235	2,93	147° 33' 31"	2521078,82	1034754,94
236	2	148° 56' 16"	2521080,39	1034752,47
237	0,98	162° 7' 16"	2521081,42	1034750,76
238	0,29	178° 1' 30"	2521081,72	1034749,83
239	0,85	161° 33' 54"	2521081,73	1034749,54
240	1,14	160° 26' 52"	2521082	1034748,73
241	0,65	160° 10' 4"	2521082,38	1034747,66
242	1,84	64° 33' 0"	2521082,6	1034747,05
243	3,01	154° 22' 21"	2521084,26	1034747,84
244	1,99	244° 43' 20"	2521085,56	1034745,13
245	1,74	158° 26' 34"	2521083,76	1034744,28
246	0,14	155° 13' 29"	2521084,4	1034742,66
247	0,2	153° 26' 5"	2521084,46	1034742,53
248	0,16	134° 59' 59"	2521084,55	1034742,35
249	0,83	98° 19' 32"	2521084,66	1034742,24

						«Нефтеперекачивающая станция «Красноленинская». Урайское УМН»	Лист
Изм.	Кол.уч.	Лист	№ док.	Подпись	Дата		

Каталог координат образуемого земельного участка №11,
граница зоны размещения проектируемого объекта федерального значения

№	Длины, м	Дир. Углы	X (МСК-86)	Y (МСК-86)
250	3,45	98° 9' 12"	2521085,48	1034742,12
251			2521088,9	1034741,63
252	3,99	98° 29' 43"	2521092,85	1034741,04
253	3,5	98° 2' 15"	2521096,32	1034740,55
254	3,5	98° 23' 5"	2521099,78	1034740,04
255	4,01	98° 45' 25"	2521103,74	1034739,43
256	3,3	98° 22' 33"	2521107	1034738,95
257	6,51	98° 7' 48"	2521113,44	1034738,03
258	3,64	97° 43' 47"	2521117,05	1034737,54
259	1,11	101° 24' 39"	2521118,14	1034737,32
260	5,48	110° 17' 12"	2521123,28	1034735,42
261	1,58	108° 46' 40"	2521124,78	1034734,91
262	0,93	119° 35' 32"	2521125,59	1034734,45
263	1,59	134° 14' 9"	2521126,73	1034733,34
264	4,6	138° 15' 46"	2521129,79	1034729,91
265	0,54	143° 58' 21"	2521130,11	1034729,47
266	3,32	53° 49' 13"	2521132,79	1034731,43
267	10,01	53° 56' 35"	2521140,88	1034737,32
268	10	53° 51' 47"	2521148,96	1034743,22
269	10	53° 54' 33"	2521157,04	1034749,11
270	10	53° 59' 22"	2521165,13	1034754,99
271	7,51	54° 35' 43"	2521171,25	1034759,34
272	6,23	52° 57' 52"	2521176,22	1034763,09
273	8,76	54° 28' 39"	2521183,35	1034768,18
274	9,99	54° 26' 56"	2521191,48	1034773,99

Каталог координат образуемого земельного участка №11,
граница зоны размещения проектируемого объекта федерального значения

№	Длины, м	Дир. Углы	X (МСК-86)	Y (МСК-86)
275	9,04	54° 10' 56"	2521198,81	1034779,28
	6,1	324° 40' 10"		
276	0,07	236° 18' 35"	2521195,28	1034784,26
277	2,01	323° 42' 0"	2521195,22	1034784,22
278	0,12	59° 2' 10"	2521194,03	1034785,84
279	4,46	324° 40' 16"	2521194,13	1034785,9
280	7,38	324° 32' 36"	2521191,55	1034789,54
281	4,99	324° 2' 54"	2521187,27	1034795,55
282	5,18	324° 11' 32"	2521184,34	1034799,59
283	7,39	327° 46' 21"	2521181,31	1034803,79
284	1,1	325° 43' 57"	2521177,37	1034810,04
285	6,38	55° 0' 55"	2521176,75	1034810,95
286	43,28	144° 58' 23"	2521181,98	1034814,61
287	20,71	232° 49' 52"	2521206,82	1034779,17
288	9,63	144° 38' 32"	2521190,32	1034766,66
289	82,86	235° 0' 55"	2521195,89	1034758,81
290	5,56	322° 18' 20"	2521128	1034711,3
291	4,27	52° 30' 47"	2521124,6	1034715,7
292	6,88	324° 31' 48"	2521127,99	1034718,3
293	9,78	232° 53' 44"	2521124	1034723,9
294	6,72	143° 28' 16"	2521116,2	1034718
295	3,56	57° 30' 59"	2521120,2	1034712,6
296	5,38	144° 58' 54"	2521123,2	1034714,51
297	14,61	232° 30' 37"	2521126,29	1034710,1
298	34,12	320° 56' 10"	2521114,7	1034701,21

Име. № подл.	Подпись и дата	Взам. инв. №	Вып.	№ док.	

						«Нефтеперекачивающая станция «Красноленинская». Урайское УМН»	Лист
Изм.	Кол.уч.	Лист	№ док.	Подпись	Дата		

Каталог координат образуемого земельного участка №11, граница зоны размещения проектируемого объекта федерального значения				
№	Длины, м	Дир. Углы	X (МСК-86)	Y (МСК-86)
299	20,99	328° 2' 37"	2521093,2	1034727,7
300			2521082,09	1034745,51
234	10,69	339° 48' 5"	2521078,4	1034755,54
	-	-		
Площадь: кв.м.; Периметр: 476 м				

Каталог координат образуемого земельного участка №12, граница зоны размещения проектируемого объекта федерального значения				
№	Длины, м	Дир. Углы	X (МСК-86)	Y (МСК-86)
301	-	-	2521389	1034986,19
302	31,06	146° 19' 49"		
303	65,9	55° 9' 16"	2521406,22	1034960,34
304	1,29	137° 31' 0"	2521460,3	1034997,99
305	66,34	234° 54' 21"	2521461,17	1034997,04
306	32,52	324° 17' 47"	2521406,89	1034958,9
301	1,4	51° 5' 4"	2521387,91	1034985,31
	-	-	2521389	1034986,19
Площадь: кв.м.; Периметр: 199 м				

Каталог координат образуемого земельного участка №13, граница зоны размещения проектируемого объекта федерального значения				
№	Длины, м	Дир. Углы	X (МСК-86)	Y (МСК-86)
307	-	-	2521375,7	1034939,12
308	31,57	55° 10' 38"		
309	1,31	143° 23' 34"	2521401,62	1034957,15
310	30,79	235° 35' 14"	2521402,4	1034956,1
311	36,2	145° 7' 28"	2521377	1034938,7
312	23,63	145° 10' 0"	2521397,7	1034909
313	110,6	55° 18' 56"	2521411,2	1034889,6
314	0,63	136° 55' 50"	2521502,15	1034952,54
			2521502,58	1034952,08

Каталог координат образуемого земельного участка №13, граница зоны размещения проектируемого объекта федерального значения				
№	Длины, м	Дир. Углы	X (МСК-86)	Y (МСК-86)
315	0,25	136° 38' 11"	2521502,75	1034951,9
316	111,54	235° 20' 33"		
307	61,74	325° 7' 32"	2521411	1034888,47
	-	-	2521375,7	1034939,12
Площадь: кв.м.; Периметр: 408 м				

Каталог координат образуемого земельного участка №14, граница зоны размещения проектируемого объекта федерального значения				
№	Длины, м	Дир. Углы	X (МСК-86)	Y (МСК-86)
317	-	-	2521134,7	1034591
318	24,64	57° 34' 49"		
319	20,18	52° 26' 55"	2521155,5	1034604,21
320	5,88	150° 25' 28"	2521171,5	1034616,51
321	53,09	235° 35' 29"	2521174,4	1034611,4
322	6,6	319° 40' 18"	2521130,6	1034581,4
317	9,54	61° 21' 56"	2521126,33	1034586,43
	-	-	2521134,7	1034591
Площадь: кв.м.; Периметр: 120 м				

Каталог координат образуемого земельного участка №15, граница зоны размещения проектируемого объекта федерального значения				
№	Длины, м	Дир. Углы	X (МСК-86)	Y (МСК-86)
323	-	-	2521361,47	1034988,31
324	7,1	56° 29' 20"		
325	7,91	58° 51' 44"	2521367,39	1034992,23
326	4,92	59° 28' 31"	2521374,16	1034996,32
327	3,48	62° 50' 47"	2521378,4	1034998,82
328	6,89	61° 45' 40"	2521381,5	1035000,41
329	0,18	63° 26' 5"	2521387,57	1035003,67
	45,35	231° 12' 42"	2521387,73	1035003,75

№ док.	
Вып.	
Взам. инв. №	
Подпись и дата	
Инв. № подл.	

						«Нефтеперекачивающая станция «Красноленинская». Урайское УМН»	Лист
Изм.	Кол.уч.	Лист	№ док.	Подпись	Дата		

Каталог координат образуемого земельного участка №15,
граница зоны размещения проектируемого объекта федерального значения

№	Длины, м	Дир. Углы	X (МСК-86)	Y (МСК-86)
330	5,15	337° 37' 11"	2521352,38	1034975,34
331			2521350,42	1034980,1
332	0,01	90° 0' 0"	2521350,43	1034980,1
333	0,44	50° 31' 39"	2521350,77	1034980,38
334	3,37	51° 23' 36"	2521353,4	1034982,48
335	3,57	51° 35' 26"	2521356,2	1034984,7
323	6,39	55° 35' 18"	2521361,47	1034988,31
	-	-		
Площадь: кв.м.; Периметр: 95 м				

Каталог координат образуемого земельного участка №16,
граница зоны размещения проектируемого объекта федерального значения

№	Длины, м	Дир. Углы	X (МСК-86)	Y (МСК-86)
336	-	-	2521354,22	1034970,87
337	29,8	51° 3' 39"	2521377,4	1034989,6
338	3,21	143° 14' 14"	2521379,32	1034987,03
339	2,75	235° 12' 45"	2521377,06	1034985,46
340	27,48	233° 40' 19"	2521354,92	1034969,18
336	1,83	337° 30' 2"	2521354,22	1034970,87
	-	-		
Площадь: кв.м.; Периметр: 65 м				

Каталог координат образуемого земельного участка №17,
граница зоны размещения проектируемого объекта федерального значения

№	Длины, м	Дир. Углы	X (МСК-86)	Y (МСК-86)
341	-	-	2521340,14	1034854,37
342	1,27	53° 40' 23"	2521341,16	1034855,12
343	255,9	143° 13' 51"	2521494,34	1034650,13
344	52,27	143° 13' 43"	2521525,63	1034608,26
345	2,06	42° 26' 31"	2521527,02	1034609,78

Каталог координат образуемого земельного участка №17,
граница зоны размещения проектируемого объекта федерального значения

№	Длины, м	Дир. Углы	X (МСК-86)	Y (МСК-86)
346	1,77	325° 8' 26"	2521526,01	1034611,23
347	2,29	54° 25' 59"	2521527,87	1034612,56
348	1,63	145° 14' 17"	2521528,8	1034611,22
349	1,28	52° 19' 18"	2521529,81	1034612
350	16,59	25° 22' 32"	2521536,92	1034626,99
351	4,43	25° 24' 27"	2521538,82	1034630,99
352	7,14	25° 22' 49"	2521541,88	1034637,44
353	11,83	324° 12' 52"	2521534,96	1034647,04
354	0,48	326° 58' 34"	2521534,7	1034647,44
355	7,81	238° 50' 5"	2521528,02	1034643,4
356	6,31	262° 20' 43"	2521521,77	1034642,56
357	6,03	281° 5' 11"	2521515,85	1034643,72
358	6,84	308° 17' 37"	2521510,48	1034647,96
359	9,5	313° 25' 18"	2521503,58	1034654,49
360	30,15	321° 9' 11"	2521484,67	1034677,97
361	32,72	323° 44' 59"	2521465,32	1034704,36
362	11,22	328° 20' 8"	2521459,43	1034713,91
363	9,42	332° 28' 56"	2521455,08	1034722,26
364	6,68	358° 17' 6"	2521454,88	1034728,94
365	6,3	16° 47' 42"	2521456,7	1034734,97
366	7,1	41° 44' 50"	2521461,43	1034740,27
367	7,5	53° 20' 38"	2521467,45	1034744,75
368	6,61	51° 34' 12"	2521472,63	1034748,86
369	120,19	139° 21' 20"	2521550,92	1034657,66
	1,52	235° 9' 43"		

№ док.	
Вып.	
Взам. инв. №	
Подпись и дата	
Инв. № подл.	

						«Нефтеперекачивающая станция «Красноленинская». Урайское УМН»	Лист
Изм.	Кол.уч.	Лист	№ док.	Подпись	Дата		

Каталог координат образуемого земельного участка №17, граница зоны размещения проектируемого объекта федерального значения				
№	Длины, м	Дир. Углы	X (МСК-86)	Y (МСК-86)
370			2521549,67	1034656,79
371	3,54	234° 33' 23"	2521546,79	1034654,74
372	4,75	143° 59' 57"	2521549,58	1034650,9
373	31,45	199° 12' 45"	2521539,23	1034621,2
374	1,8	137° 15' 16"	2521540,45	1034619,88
375	16,65	205° 37' 34"	2521533,25	1034604,87
376	1,89	145° 7' 55"	2521534,33	1034603,32
377	2,29	234° 34' 42"	2521532,46	1034601,99
378	1,47	325° 13' 51"	2521531,62	1034603,2
379	1,74	234° 34' 37"	2521530,2	1034602,19
380	22,61	143° 21' 47"	2521543,69	1034584,05
381	0,18	266° 49' 12"	2521543,51	1034584,04
382	4,24	143° 9' 25"	2521546,05	1034580,65
383	0,16	86° 25' 25"	2521546,21	1034580,66
384	41	143° 21' 33"	2521570,68	1034547,76
385	0,75	221° 45' 37"	2521570,18	1034547,2
386	0,27	233° 58' 21"	2521569,96	1034547,04
387	357,56	323° 11' 5"	2521355,7	1034833,29
388	3,96	324° 27' 44"	2521353,4	1034836,51
341	22,24	323° 24' 29"		
	-	-	2521340,14	1034854,37
Площадь: кв.м.; Периметр: 1153 м				

Каталог координат образуемого земельного участка №18, граница зоны размещения проектируемого объекта федерального значения				
№	Длины, м	Дир. Углы	X (МСК-86)	Y (МСК-86)
389	-	-	2521243,74	1034920,75
	15,17	144° 15' 21"		

Каталог координат образуемого земельного участка №18, граница зоны размещения проектируемого объекта федерального значения				
№	Длины, м	Дир. Углы	X (МСК-86)	Y (МСК-86)
390	0,62	145° 32' 21"	2521252,6	1034908,44
391			2521252,95	1034907,93
392	57,32	54° 48' 55"	2521299,8	1034940,96
393	12,76	53° 55' 46"	2521310,11	1034948,47
	93,46	233° 53' 47"		
394	18,28	320° 51' 37"	2521234,6	1034893,4
395	24,52	57° 30' 32"	2521223,06	1034907,58
389			-	2521243,74
Площадь: кв.м.; Периметр: 222 м				

Каталог координат образуемого земельного участка №19, граница зоны размещения проектируемого объекта федерального значения				
№	Длины, м	Дир. Углы	X (МСК-86)	Y (МСК-86)
396	-	-	2521244,7	1035162,61
	28,51	149° 40' 0"		
397	34,01	155° 1' 29"	2521259,1	1035138
398	19,3	325° 51' 25"	2521273,46	1035107,17
399	31,37	337° 49' 31"	2521262,63	1035123,14
400	12,07	329° 41' 44"	2521250,79	1035152,19
396	-	-	2521244,7	1035162,61
Площадь: кв.м.; Периметр: 125 м				

Каталог координат образуемого земельного участка №20, граница зоны размещения проектируемого объекта федерального значения				
№	Длины, м	Дир. Углы	X (МСК-86)	Y (МСК-86)
401	-	-	2521295,72	1034428,16
	22,31	235° 15' 45"		
402	20,15	235° 16' 7"	2521277,39	1034415,45
403	1,43	235° 31' 57"	2521260,83	1034403,97
404			2521259,65	1034403,16
405	2,12	299° 20' 34"	2521257,8	1034404,2

№ док.	
Вып.	
Взам. инв. №	
Подпись и дата	
Инв. № подл.	

						«Нефтеперекачивающая станция «Красноленинская». Урайское УМН»	Лист
Изм.	Кол.уч.	Лист	№ док.	Подпись	Дата		

Каталог координат образуемого земельного участка №20, граница зоны размещения проектируемого объекта федерального значения				
№	Длины, м	Дир. Углы	X (МСК-86)	Y (МСК-86)
406	134,71	55° 2' 9"	2521368,2	1034481,4
	3,19	110° 45' 59"		
407	9,24	235° 32' 10"	2521371,18	1034480,27
408	20,01	235° 10' 28"	2521363,56	1034475,04
409	19,89	235° 30' 38"	2521347,13	1034463,61
410	22,57	235° 17' 19"	2521330,74	1034452,35
411	20	235° 27' 5"	2521312,19	1034439,5
401	-	-	2521295,72	1034428,16
Площадь: кв.м.; Периметр: 276 м				

Каталог координат образуемого земельного участка №21, граница зоны размещения проектируемого объекта федерального значения				
№	Длины, м	Дир. Углы	X (МСК-86)	Y (МСК-86)
412	-	-	2521329,1	1034975,64
	11,09	157° 44' 16"		
413	16,6	233° 53' 47"	2521333,3	1034965,38
414	0,77	18° 54' 16"	2521319,89	1034955,6
415	1	1° 8' 44"	2521320,14	1034956,33
416	1,3	18° 26' 5"	2521320,16	1034957,33
417	1,59	86° 45' 37"	2521320,57	1034958,56
418	2,06	61° 19' 22"	2521322,16	1034958,65
419	1,64	24° 50' 53"	2521323,97	1034959,64
420	2,97	24° 14' 11"	2521324,66	1034961,13
421	2,69	26° 45' 20"	2521325,88	1034963,84
422	2,44	38° 50' 35"	2521327,09	1034966,24
423	2,39	50° 15' 20"	2521328,62	1034968,14
424	4,42	350° 45' 3"	2521330,46	1034969,67
425			2521329,75	1034974,03

Каталог координат образуемого земельного участка №21, граница зоны размещения проектируемого объекта федерального значения				
№	Длины, м	Дир. Углы	X (МСК-86)	Y (МСК-86)
412	1,74	338° 0' 53"	2521329,1	1034975,64
	-	-		
Площадь: кв.м.; Периметр: 53 м				

Каталог координат образуемого земельного участка №22, граница зоны размещения проектируемого объекта федерального значения				
№	Длины, м	Дир. Углы	X (МСК-86)	Y (МСК-86)
426	-	-	2521269,3	1035140,8
	73,75	157° 29' 9"		
427	2,62	124° 54' 8"	2521297,54	1035072,67
428	1,69	139° 48' 12"	2521299,69	1035071,17
429	0,78	142° 15' 11"	2521300,78	1035069,88
430	1,25	157° 20' 41"	2521301,26	1035069,26
431	2,29	159° 16' 5"	2521301,74	1035068,11
432	6,83	160° 46' 9"	2521302,55	1035065,97
433	8,96	160° 38' 4"	2521304,8	1035059,52
434	8,49	157° 38' 4"	2521307,77	1035051,07
435	11,58	157° 49' 18"	2521311	1035043,22
436	9,03	156° 55' 34"	2521315,37	1035032,5
437	0,62	234° 46' 56"	2521318,91	1035024,19
438	0,59	234° 41' 19"	2521318,4	1035023,83
439	126,99	337° 29' 17"	2521317,92	1035023,49
426	-	-	2521269,3	1035140,8
Площадь: кв.м.; Периметр: 255 м				

Каталог координат образуемого земельного участка №23, граница зоны размещения проектируемого объекта федерального значения				
№	Длины, м	Дир. Углы	X (МСК-86)	Y (МСК-86)
440	-	-	2521287,7	1035076,61
	31,68	157° 42' 5"		

Инев. № подл.	Подпись и дата	Взам. инв. №	Вып.	№ док.

						«Нефтеперекачивающая станция «Красноленинская». Урайское УМН»	Лист
Изм.	Кол.уч.	Лист	№ док.	Подпись	Дата		

Каталог координат образуемого земельного участка №23, граница зоны размещения проектируемого объекта федерального значения				
№	Длины, м	Дир. Углы	X (МСК-86)	Y (МСК-86)
441	2,46	248° 45' 41"	2521299,72	1035047,3
442			2521297,43	1035046,41
443	11,87	342° 5' 3"	2521293,78	1035057,7
444	4,58	340° 29' 51"	2521292,25	1035062,02
445	3,26	348° 51' 44"	2521291,62	1035065,22
446	1,18	9° 18' 7"	2521291,81	1035066,38
447	0,07	56° 18' 35"	2521291,87	1035066,42
440	11,01	337° 44' 39"	2521287,7	1035076,61
	-	-		
Площадь: кв.м.; Периметр: 66 м				

Каталог координат образуемого земельного участка №24, граница зоны размещения проектируемого объекта федерального значения				
№	Длины, м	Дир. Углы	X (МСК-86)	Y (МСК-86)
448	-	-	2521570,67	1035208,65
	0,56	52° 18' 20"		
449	20,76	147° 11' 24"	2521571,11	1035208,99
450	6,76	153° 55' 40"	2521582,36	1035191,54
451	17,34	166° 9' 21"	2521585,33	1035185,47
452	3,76	184° 16' 12"	2521589,48	1035168,63
453	16,87	227° 18' 21"	2521589,2	1035164,88
454	9,08	222° 48' 46"	2521576,8	1035153,44
455	3,04	20° 13' 29"	2521570,63	1035146,78
456	5,48	19° 57' 22"	2521571,68	1035149,63
457	5,1	16° 16' 9"	2521573,55	1035154,78
458	0,88	16° 34' 26"	2521574,98	1035159,68
459	1,13	16° 30' 15"	2521575,23	1035160,52
460	11,88	28° 56' 15"	2521575,55	1035161,6

Каталог координат образуемого земельного участка №24, граница зоны размещения проектируемого объекта федерального значения				
№	Длины, м	Дир. Углы	X (МСК-86)	Y (МСК-86)
461	29,5	348° 27' 41"	2521581,3	1035172
462			2521575,4	1035200,9
448			2521570,67	1035208,65
	-	-		
Площадь: кв.м.; Периметр: 141 м				

Каталог координат образуемого земельного участка №25, граница зоны размещения проектируемого объекта федерального значения				
№	Длины, м	Дир. Углы	X (МСК-86)	Y (МСК-86)
463	-	-	2521483,2	1034757,23
	22,67	52° 33' 50"		
464	4,06	63° 48' 50"	2521501,2	1034771,01
465	6,18	75° 40' 17"	2521504,84	1034772,8
466	4,96	88° 2' 13"	2521510,83	1034774,33
467	5,49	108° 22' 8"	2521515,79	1034774,5
468	3,52	110° 57' 20"	2521521	1034772,77
469	3,31	120° 40' 1"	2521524,29	1034771,51
470	13,7	138° 29' 29"	2521527,14	1034769,82
471	42,28	142° 51' 13"	2521536,22	1034759,56
472	27,87	147° 3' 3"	2521561,75	1034725,86
473	8,23	167° 52' 16"	2521576,91	1034702,47
474	4,59	172° 21' 50"	2521578,64	1034694,42
475	3,21	188° 24' 26"	2521579,25	1034689,87
476	3,94	204° 5' 42"	2521578,78	1034686,69
477	7,26	212° 0' 19"	2521577,17	1034683,09
478	12,26	221° 1' 55"	2521573,32	1034676,93
479	17,5	235° 4' 30"	2521565,27	1034667,68
369	120,19	319° 21' 20"	2521550,92	1034657,66

Име. № подл.	Подпись и дата	Взам. инв. №	Вып.	№ док.	

						«Нефтеперекачивающая станция «Красноленинская». Урайское УМН»	Лист
Изм.	Кол.уч.	Лист	№ док.	Подпись	Дата		

Каталог координат образуемого земельного участка №25, граница зоны размещения проектируемого объекта федерального значения				
№	Длины, м	Дир. Углы	X (МСК-86)	Y (МСК-86)
368	13,48	51° 37' 32"	2521472,63	1034748,86
463			-	2521483,2
Площадь: кв.м.; Периметр: 325 м				

Каталог координат образуемого земельного участка №26, граница зоны размещения проектируемого объекта федерального значения				
№	Длины, м	Дир. Углы	X (МСК-86)	Y (МСК-86)
399	-	-	2521262,63	1035123,14
	19,3	145° 51' 25"		
398	29,39	155° 1' 19"	2521273,46	1035107,17
480	0,5	180° 0' 0"	2521285,87	1035080,53
481	31,85	331° 55' 19"	2521285,87	1035080,03
482	16,98	331° 9' 18"	2521270,88	1035108,13
483	0,15	336° 48' 5"	2521262,69	1035123
399	-	-	2521262,63	1035123,14
Площадь: кв.м.; Периметр: 98 м				

Каталог координат образуемого земельного участка №27, граница зоны размещения проектируемого объекта федерального значения				
№	Длины, м	Дир. Углы	X (МСК-86)	Y (МСК-86)
484	-	-	2521212,24	1034930,48
	21,66	77° 26' 22"		
485	10,08	144° 24' 10"	2521233,38	1034935,19
486			2521239,25	1034926,99
389	7,69	144° 15' 46"	2521243,74	1034920,75
	24,52	237° 30' 32"		
395	4,54	320° 54' 22"	2521223,06	1034907,58
487			2521220,2	1034911,1
488	20,31	319° 14' 0"	2521225,5	1034915,1
484			2521212,24	1034930,48

Каталог координат образуемого земельного участка №27, граница зоны размещения проектируемого объекта федерального значения				
№	Длины, м	Дир. Углы	X (МСК-86)	Y (МСК-86)
Площадь: кв.м.; Периметр: 95 м				

Каталог координат образуемого земельного участка №28, граница зоны размещения проектируемого объекта федерального значения				
№	Длины, м	Дир. Углы	X (МСК-86)	Y (МСК-86)
489	-	-	2521203,76	1034897,55
	24,18	236° 22' 55"		
490	1	322° 19' 35"	2521183,62	1034884,16
491			2521183,01	1034884,95
492	43,52	54° 51' 36"	2521218,6	1034910
	4,46	141° 38' 27"		
493	19,55	237° 29' 18"	2521221,37	1034906,5
494			2521204,88	1034895,99
489	1,92	324° 19' 24"	2521203,76	1034897,55
	-	-		
Площадь: кв.м.; Периметр: 95 м				

Каталог координат образуемого земельного участка №29, граница зоны размещения проектируемого объекта федерального значения				
№	Длины, м	Дир. Углы	X (МСК-86)	Y (МСК-86)
495	-	-	2521167,86	1034904,79
	41,09	55° 24' 3"		
496	3,63	77° 25' 11"	2521201,68	1034928,12
497			2521205,22	1034928,91
498	44,35	234° 28' 43"	2521169,12	1034903,14
	2,08	322° 37' 59"		
495	-	-	2521167,86	1034904,79
Площадь: кв.м.; Периметр: 91 м				

Каталог координат образуемого земельного участка №30, граница зоны размещения проектируемого объекта федерального значения				
№	Длины, м	Дир. Углы	X (МСК-86)	Y (МСК-86)
499	-	-	2521135,4	1034568,02
	3,9	54° 55' 25"		
500			2521138,59	1034570,26

№ док.	
Вып.	
Взам. инв. №	
Подпись и дата	
Инв. № подл.	

						«Нефтеперекачивающая станция «Красноленинская». Урайское УМН»	Лист
Изм.	Кол.уч.	Лист	№ док.	Подпись	Дата		

Каталог координат образуемого земельного участка №30, граница зоны размещения проектируемого объекта федерального значения				
№	Длины, м	Дир. Углы	X (МСК-86)	Y (МСК-86)
405	204,42	144° 19' 35"	2521257,8	1034404,2
	2,12	119° 20' 34"		
404	6,35	235° 35' 3"	2521259,65	1034403,16
501	24,03	324° 37' 23"	2521254,41	1034399,57
502	37,52	324° 38' 42"	2521240,5	1034419,16
503	40,1	324° 42' 17"	2521218,79	1034449,76
504	12,39	324° 17' 44"	2521195,62	1034482,49
505	15,02	324° 50' 21"	2521188,39	1034492,55
506	12,57	324° 29' 19"	2521179,74	1034504,83
507	12,48	324° 49' 11"	2521172,44	1034515,06
508	14,98	324° 40' 32"	2521165,25	1034525,26
509	12,51	324° 41' 47"	2521156,59	1034537,48
510	24,66	325° 31' 25"	2521149,36	1034547,69
499	-	-	2521135,4	1034568,02
Площадь: кв.м.; Периметр: 423 м				

Каталог координат образуемого земельного участка №31, граница зоны размещения проектируемого объекта федерального значения				
№	Длины, м	Дир. Углы	X (МСК-86)	Y (МСК-86)
511	-	-	2521123,7	1034585
	2,99	61° 27' 57"		
322	6,6	139° 40' 18"	2521126,33	1034586,43
321	7,68	144° 19' 24"	2521130,6	1034581,4
512	3,79	234° 53' 2"	2521135,08	1034575,16
513	13,08	325° 31' 55"	2521131,98	1034572,98
514	1,52	324° 38' 15"	2521124,58	1034583,76
511	-	-	2521123,7	1034585
Площадь: кв.м.; Периметр: 36 м				

Каталог координат образуемого земельного участка №32, граница зоны размещения проектируемого объекта федерального значения				
№	Длины, м	Дир. Углы	X (МСК-86)	Y (МСК-86)
225	-	-	2521103,41	1034596,77
	11,14	64° 25' 26"		
224	16,23	139° 40' 28"	2521113,46	1034601,58
223	2,65	241° 6' 48"	2521123,96	1034589,21
515	10,79	324° 48' 28"	2521121,64	1034587,93
516	12,01	270° 5' 43"	2521115,42	1034596,75
225	-	-	2521103,41	1034596,77
Площадь: кв.м.; Периметр: 53 м				

Каталог координат образуемого земельного участка №33, граница зоны размещения проектируемого объекта федерального значения				
№	Длины, м	Дир. Углы	X (МСК-86)	Y (МСК-86)
517	-	-	2521074,25	1034735,71
	5,04	101° 19' 56"		
190	17,94	153° 15' 48"	2521079,19	1034734,72
214	2,32	240° 33' 41"	2521087,26	1034718,7
213	6,57	331° 33' 48"	2521085,24	1034717,56
518	5,76	328° 16' 7"	2521082,11	1034723,34
519	6,67	327° 21' 27"	2521079,08	1034728,24
520	2,22	326° 22' 53"	2521075,48	1034733,86
517	-	-	2521074,25	1034735,71
Площадь: кв.м.; Периметр: 47 м				

Каталог координат образуемого земельного участка №34, граница зоны размещения проектируемого объекта федерального значения				
№	Длины, м	Дир. Углы	X (МСК-86)	Y (МСК-86)
521	-	-	2521039,01	1034739,35
	4,74	55° 50' 25"		
522	2,19	101° 18' 35"	2521042,93	1034742,01

№ док.	
Вып.	
Взам. инв. №	
Подпись и дата	
Инв. № подл.	

						«Нефтеперекачивающая станция «Красноленинская». Урайское УМН»	Лист
Изм.	Кол.уч.	Лист	№ док.	Подпись	Дата		

Каталог координат образуемого земельного участка №34, граница зоны размещения проектируемого объекта федерального значения				
№	Длины, м	Дир. Углы	X (МСК-86)	Y (МСК-86)
523	2,06	236° 27' 50"	2521045,08	1034741,58
524			2521043,36	1034740,44
525	1,73	237° 47' 0"	2521041,9	1034739,52
526	1,77	243° 26' 5"	2521040,32	1034738,73
527	0,58	254° 3' 16"	2521039,76	1034738,57
528	0,16	284° 55' 53"	2521039,61	1034738,61
529	0,64	321° 20' 24"	2521039,21	1034739,11
521	0,31	320° 11' 39"	2521039,01	1034739,35
	-	-		
Площадь: кв.м.; Периметр: 14 м				

Каталог координат образуемого земельного участка №35, граница зоны размещения проектируемого объекта федерального значения				
№	Длины, м	Дир. Углы	X (МСК-86)	Y (МСК-86)
372	-	-	2521549,58	1034650,9
	12,57	143° 59' 45"		
530	12,87	234° 0' 42"	2521556,97	1034640,73
531	10,84	204° 21' 54"	2521546,56	1034633,17
532	3,79	205° 37' 9"	2521542,09	1034623,3
374	1,8	317° 15' 16"	2521540,45	1034619,88
373	31,45	19° 12' 45"	2521539,23	1034621,2
372	-	-	2521549,58	1034650,9
Площадь: кв.м.; Периметр: 73 м				

Каталог координат образуемого земельного участка №36, граница зоны размещения проектируемого объекта федерального значения				
№	Длины, м	Дир. Углы	X (МСК-86)	Y (МСК-86)
86	-	-	2521544,6	1035248,27
	8,27	142° 33' 44"		
533	4,05	143° 31' 32"	2521549,63	1035241,7
534			2521552,04	1035238,44

Каталог координат образуемого земельного участка №36, граница зоны размещения проектируемого объекта федерального значения				
№	Длины, м	Дир. Углы	X (МСК-86)	Y (МСК-86)
87	0,74	232° 40' 0"	2521551,45	1035237,99
	12,35	326° 19' 22"		
86	-	-	2521544,6	1035248,27
Площадь: кв.м.; Периметр: 25 м				

Каталог координат образуемого земельного участка №37, граница зоны размещения проектируемого объекта федерального значения				
№	Длины, м	Дир. Углы	X (МСК-86)	Y (МСК-86)
449	-	-	2521571,11	1035208,99
	1,34	52° 52' 26"		
535	10,21	147° 36' 7"	2521572,18	1035209,8
536	10,73	153° 57' 37"	2521577,65	1035201,18
450	20,76	327° 11' 24"	2521582,36	1035191,54
449	-	-	2521571,11	1035208,99
Площадь: кв.м.; Периметр: 43 м				

Каталог координат образуемого земельного участка №38, граница зоны размещения проектируемого объекта федерального значения				
№	Длины, м	Дир. Углы	X (МСК-86)	Y (МСК-86)
537	-	-	2521178,04	1034844,47
	7,16	231° 27' 54"		
538	8,16	232° 43' 21"	2521172,44	1034840,01
539	6,85	234° 30' 4"	2521165,95	1034835,07
540	1,44	239° 30' 51"	2521160,37	1034831,09
541	2,09	250° 41' 49"	2521159,13	1034830,36
542	3,56	255° 10' 57"	2521157,16	1034829,67
543	4,18	246° 8' 6"	2521153,72	1034828,76
544	7,56	239° 50' 30"	2521149,9	1034827,07
545	3,08	233° 18' 58"	2521143,36	1034823,27
546	3,35	226° 48' 58"	2521140,89	1034821,43

Каталог координат образуемого земельного участка №38,
граница зоны размещения проектируемого объекта федерального значения

№	Длины, м	Дир. Углы	X (МСК-86)	Y (МСК-86)
547	1,91	324° 48' 40"	2521138,45	1034819,14
548		55° 31' 22"	2521137,35	1034820,7
549	144,77	144° 35' 51"	2521256,69	1034902,65
550	6,4	233° 51' 10"	2521260,4	1034897,43
551	48,2	302° 56' 32"	2521221,48	1034869
552	3,82	302° 37' 9"	2521218,27	1034871,08
553	0,89	239° 2' 10"	2521217,52	1034871,56
554	0,12	237° 27' 53"	2521217,42	1034871,5
555	3,44	237° 12' 36"	2521214,52	1034869,65
556	8,83	236° 31' 11"	2521207,1	1034864,87
557	9,84	236° 28' 12"	2521198,89	1034859,44
558	7,93	233° 55' 9"	2521192,28	1034855,06
559	8,71	232° 49' 32"	2521185,24	1034849,93
537	-	-	2521178,04	1034844,47
Площадь: кв.м.; Периметр: 301 м				

Каталог координат образуемого земельного участка №39,
граница зоны размещения проектируемого объекта федерального значения

№	Длины, м	Дир. Углы	X (МСК-86)	Y (МСК-86)
560	-	-	2521330,96	1034992,03
561	1,65	54° 22' 53"	2521332,3	1034992,99
562	18,53	79° 22' 49"	2521339,17	1034975,78
563	1,14	95° 44' 32"	2521340,29	1034975,99
564	1,8	90° 45' 22"	2521342,08	1034975,81
565	3,03	61° 6' 48"	2521345,11	1034975,77
566	0,66	48° 21' 59"	2521345,69	1034976,09

Каталог координат образуемого земельного участка №39,
граница зоны размещения проектируемого объекта федерального значения

№	Длины, м	Дир. Углы	X (МСК-86)	Y (МСК-86)
567	3,07	51° 4' 40"	2521348,03	1034978,17
331		157° 37' 11"	2521350,42	1034980,1
330	5,15	231° 13' 29"	2521352,38	1034975,34
568	13,96	337° 29' 14"	2521341,5	1034966,6
560	-	-	2521330,96	1034992,03
Площадь: кв.м.; Периметр: 80 м				

Каталог координат образуемого земельного участка №40,
граница зоны размещения проектируемого объекта федерального значения

№	Длины, м	Дир. Углы	X (МСК-86)	Y (МСК-86)
569	-	-	2521550,46	1035222,19
570	5,42	52° 52' 34"	2521554,78	1035225,46
571	1,07	143° 46' 30"	2521555,41	1035224,6
75	22,02	148° 5' 8"	2521567,05	1035205,91
74	3,5	232° 54' 2"	2521564,26	1035203,8
82	2,17	320° 49' 6"	2521562,53	1035202,49
572	4,12	327° 18' 54"	2521559,93	1035205,68
573	2,06	334° 30' 8"	2521558,82	1035207,41
574	1,44	332° 29' 16"	2521558,2	1035208,71
575	0,54	328° 34' 13"	2521557,95	1035209,19
576	0,21	331° 43' 40"	2521557,84	1035209,37
577	1,35	336° 29' 48"	2521557,2	1035210,56
578	9,88	311° 50' 1"	2521553,26	1035219,62
579	1,66	313° 6' 12"	2521552,02	1035220,73
569	2,14	-	2521550,46	1035222,19
Площадь: кв.м.; Периметр: 58 м				

№ док.	
Вып.	
Взам. инв. №	
Подпись и дата	
Инв. № подл.	

						«Нефтеперекачивающая станция «Красноленинская». Урайское УМН»	Лист
Изм.	Кол.уч.	Лист	№ док.	Подпись	Дата		

№ док.

Вып.

Взам. инв. №

Подпись и дата

Инв. № подл.

Каталог координат образуемого земельного участка №40,
граница зоны размещения проектируемого объекта федерального значения

№	Длины, м	Дир. Углы	X (МСК-86)	Y (МСК-86)
---	----------	-----------	------------	------------

Каталог координат образуемого земельного участка №41,
граница зоны размещения проектируемого объекта федерального значения

№	Длины, м	Дир. Углы	X (МСК-86)	Y (МСК-86)
580	-	-	2521558,55	1035228,32
	0,76	53° 35' 1"		
581	16,72	144° 47' 20"	2521559,16	1035228,77
582	6,29	147° 31' 18"	2521568,8	1035215,11
535	1,34	232° 52' 26"	2521572,18	1035209,8
449	0,56	232° 18' 20"	2521571,11	1035208,99
448	21,84	328° 37' 52"	2521570,67	1035208,65
583	1,27	323° 40' 23"	2521559,3	1035227,3
580	-	-	2521558,55	1035228,32
Площадь: кв.м.; Периметр: 49 м				

Каталог координат образуемого земельного участка №42,
граница зоны размещения проектируемого объекта федерального значения

№	Длины, м	Дир. Углы	X (МСК-86)	Y (МСК-86)
222	-	-	2521132,8	1034594,09
	27,24	57° 32' 47"		
221	18,59	51° 49' 0"	2521155,79	1034608,71
220	3,85	163° 24' 1"	2521170,4	1034620,2
319	20,18	232° 26' 55"	2521171,5	1034616,51
318	24,64	237° 34' 49"	2521155,5	1034604,21
317	9,54	241° 21' 56"	2521134,7	1034591
322	3,65	319° 33' 6"	2521126,33	1034586,43
223	10,1	61° 5' 58"	2521123,96	1034589,21
222	-	-	2521132,8	1034594,09
Площадь: кв.м.; Периметр: 118 м				

Каталог координат образуемого земельного участка №43,
граница зоны размещения проектируемого объекта федерального значения

№	Длины, м	Дир. Углы	X (МСК-86)	Y (МСК-86)
515	-	-	2521121,64	1034587,93
	2,65	61° 6' 48"		
223	3,65	139° 33' 6"	2521123,96	1034589,21
322	2,99	241° 27' 57"	2521126,33	1034586,43
511	3,58	324° 53' 24"	2521123,7	1034585
515	-	-	2521121,64	1034587,93
Площадь: кв.м.; Периметр: 13 м				

Каталог координат образуемого земельного участка №44,
граница зоны размещения проектируемого объекта федерального значения

№	Длины, м	Дир. Углы	X (МСК-86)	Y (МСК-86)
584	-	-	2521098,9	1034794,31
	38,09	55° 31' 32"		
585	2,12	144° 48' 30"	2521130,3	1034815,87
586	4,87	235° 2' 12"	2521131,52	1034814,14
587	11,69	237° 2' 38"	2521127,53	1034811,35
588	8,69	236° 24' 4"	2521117,72	1034804,99
589	8,57	233° 55' 6"	2521110,48	1034800,18
590	4,45	233° 57' 13"	2521103,55	1034795,13
591	2,76	235° 19' 51"	2521099,95	1034792,51
592	1	225° 0' 0"	2521097,68	1034790,94
593	2,09	225° 34' 57"	2521096,97	1034790,23
594	1,61	222° 43' 46"	2521095,48	1034788,77
595	1,37	228° 51' 12"	2521094,39	1034787,59
596	3,16	227° 34' 3"	2521093,36	1034786,69
597	2,69	221° 13' 33"	2521091,03	1034784,56
598	0,82	215° 37' 6"	2521089,26	1034782,54
599			2521088,78	1034781,87

						«Нефтеперекачивающая станция «Красноленинская». Урайское УМН»	Лист
Изм.	Кол.уч.	Лист	№ док.	Подпись	Дата		

Формат А3

№ док.

Вып.

Взам. инв. №

Подпись и дата

Инв. № подл.

Каталог координат образуемого земельного участка №44, граница зоны размещения проектируемого объекта федерального значения				
№	Длины, м	Дир. Углы	X (МСК-86)	Y (МСК-86)
600	3,73	324° 36' 18"	2521086,62	1034784,91
	15,46	52° 34' 0"		
584	-	-	2521098,9	1034794,31
Площадь: кв.м.; Периметр: 113 м				

Каталог координат образуемого земельного участка №45, граница зоны размещения проектируемого объекта федерального значения				
№	Длины, м	Дир. Углы	X (МСК-86)	Y (МСК-86)
601	-	-	2521053,18	1034785,16
	14,16	55° 56' 22"		
602	0,52	77° 49' 42"	2521064,91	1034793,09
603	4,8	145° 46' 49"	2521065,42	1034793,2
604	2,11	145° 24' 27"	2521068,12	1034789,23
605	0,01	90° 0' 0"	2521069,32	1034787,49
606	7,19	145° 14' 57"	2521069,33	1034787,49
607	1,57	231° 27' 14"	2521073,43	1034781,58
608	11,81	207° 12' 58"	2521072,2	1034780,6
609	29,88	160° 38' 57"	2521066,8	1034770,1
610	9,73	143° 54' 27"	2521076,7	1034741,91
191	3,31	281° 41' 0"	2521082,43	1034734,05
190	6,4	332° 45' 15"	2521079,19	1034734,72
611	45,31	332° 43' 0"	2521076,26	1034740,41
612	5,04	332° 43' 23"	2521055,49	1034780,68
601	-	-	2521053,18	1034785,16
Площадь: кв.м.; Периметр: 142 м				

Каталог координат образуемого земельного участка №46, граница зоны размещения проектируемого объекта федерального значения				
№	Длины, м	Дир. Углы	X (МСК-86)	Y (МСК-86)
622	-	-	2520937,41	1036092,2

61

Каталог координат образуемого земельного участка №46, граница зоны размещения проектируемого объекта федерального значения				
№	Длины, м	Дир. Углы	X (МСК-86)	Y (МСК-86)
109	-	-	2521003,24	1034608,09
	35,22	90° 0' 0"		
108	1,49	56° 31' 25"	2521038,46	1034608,09
107	8,36	324° 2' 53"	2521039,7	1034608,91
106	1,32	93° 54' 1"	2521034,79	1034615,68
613	33,59	55° 7' 21"	2521036,11	1034615,59
196	20,57	145° 14' 10"	2521063,67	1034634,8
614	8,55	223° 37' 33"	2521075,4	1034617,9
615	2,74	144° 48' 8"	2521069,5	1034611,71
215	24,7	235° 15' 17"	2521071,08	1034609,47
616	41,96	269° 49' 20"	2521050,78	1034595,39
617	13,99	336° 29' 41"	2521008,82	1034595,26
109	-	-	2521003,24	1034608,09
Площадь: кв.м.; Периметр: 193 м				

Каталог координат образуемого земельного участка №47, граница зоны размещения проектируемого объекта федерального значения				
№	Длины, м	Дир. Углы	X (МСК-86)	Y (МСК-86)
618	-	-	2520737,65	1034518,31
	47,39	54° 40' 23"		
619	5,1	87° 18' 1"	2520776,31	1034545,71
620	97,25	177° 24' 24"	2520781,4	1034545,95
621	84,56	325° 17' 21"	2520785,8	1034448,8
618	-	-	2520737,65	1034518,31
Площадь: кв.м.; Периметр: 234 м				

Каталог координат образуемого земельного участка №48, граница зоны размещения проектируемого объекта федерального значения				
№	Длины, м	Дир. Углы	X (МСК-86)	Y (МСК-86)
622	-	-	2520937,41	1036092,2

						«Нефтеперекачивающая станция «Красноленинская». Урайское УМН»	Лист
Изм.	Кол.уч.	Лист	№ док.	Подпись	Дата		

Формат А3

Каталог координат образуемого земельного участка №48,
граница зоны размещения проектируемого объекта федерального значения

№	Длины, м	Дир. Углы	X (МСК-86)	Y (МСК-86)
	8,82	55° 37' 31"		
623			2520944,69	1036097,18
	11,17	143° 31' 12"		
624			2520951,33	1036088,2
	21,76	142° 16' 55"		
625			2520964,64	1036070,99
	34,58	143° 30' 52"		
626			2520985,2	1036043,19
	34,02	144° 53' 56"		
627			2521004,76	1036015,36
	26,36	144° 52' 8"		
628			2521019,93	1035993,8
	44,38	144° 17' 50"		
629			2521045,83	1035957,76
	43,18	142° 41' 51"		
630			2521072	1035923,41
	55,19	144° 49' 58"		
631			2521103,79	1035878,29
	58,48	145° 3' 16"		
632			2521137,29	1035830,35
	14,67	144° 52' 48"		
4			2521145,73	1035818,35
	2,59	179° 33' 27"		
3			2521145,75	1035815,76
	286,12	324° 3' 42"		
2			2520977,82	1036047,42
	5,08	234° 31' 40"		
1			2520973,68	1036044,47
	5,78	325° 38' 59"		
102			2520970,42	1036049,24
	4,99	55° 2' 10"		
101			2520974,51	1036052,1
	12,55	322° 22' 52"		
100			2520966,85	1036062,04
	4,47	237° 41' 45"		
99			2520963,07	1036059,65
	15,15	321° 58' 20"		
633			2520953,74	1036071,58
	4,49	318° 42' 21"		
97			2520950,78	1036074,95
	5,8	58° 49' 58"		
96			2520955,74	1036077,95
	10,33	324° 8' 23"		
95			2520949,69	1036086,32
	6,28	238° 44' 20"		
94			2520944,32	1036083,06
	11,46	322° 54' 36"		
622	-	-	2520937,41	1036092,2

Каталог координат образуемого земельного участка №48,
граница зоны размещения проектируемого объекта федерального значения

№	Длины, м	Дир. Углы	X (МСК-86)	Y (МСК-86)
Площадь: кв.м.; Периметр: 728 м				

Каталог координат образуемого земельного участка №49,
граница зоны размещения проектируемого объекта федерального значения

№	Длины, м	Дир. Углы	X (МСК-86)	Y (МСК-86)
	-	-		
634			2520982,15	1036024,03
	0,56	38° 30' 2"		
635			2520982,5	1036024,47
	0,07	44° 59' 59"		
72			2520982,55	1036024,52
	108,68	145° 58' 30"		
71			2521043,36	1035934,45
	5,47	323° 19' 6"		
636			2521040,09	1035938,84
	13,33	322° 40' 58"		
637			2521032,01	1035949,44
	10,94	321° 9' 36"		
638			2521025,15	1035957,96
	4,31	326° 49' 32"		
639			2521022,79	1035961,57
	11,38	330° 27' 40"		
640			2521017,18	1035971,47
	9,02	330° 27' 7"		
641			2521012,73	1035979,32
	18,03	324° 37' 2"		
642			2521002,29	1035994,02
	12,55	324° 6' 24"		
643			2520994,93	1036004,19
	10,47	323° 58' 21"		
644			2520988,77	1036012,66
	8,4	324° 0' 9"		
645			2520983,83	1036019,46
	4,2	324° 0' 9"		
646			2520981,36	1036022,86
	1,41	34° 1' 39"		
634	-	-	2520982,15	1036024,03
Площадь: кв.м.; Периметр: 219 м				

Каталог координат образуемого земельного участка №50,
граница зоны размещения проектируемого объекта федерального значения

№	Длины, м	Дир. Углы	X (МСК-86)	Y (МСК-86)
	-	-		
647			2521382,01	1034993,5
648	56	51° 19' 15"	2521425,73	1035028,5

Инев. № подл.	Подпись и дата	Взам. инв. №	Вып.	№ док.

						«Нефтеперекачивающая станция «Красноленинская». Урайское УМН»	Лист
Изм.	Кол.уч.	Лист	№ док.	Подпись	Дата		

Каталог координат образуемого земельного участка №50, граница зоны размещения проектируемого объекта федерального значения				
№	Длины, м	Дир. Углы	X (МСК-86)	Y (МСК-86)
649	4,81	55° 40' 54"	2521429,7	1035031,21
	9,6	137° 19' 15"		
232	19,7	231° 12' 14"	2521436,21	1035024,15
650	15,57	235° 10' 36"	2521420,86	1035011,81
651	12,85	234° 47' 19"	2521408,08	1035002,92
652	12,31	245° 13' 29"	2521397,58	1034995,51
653	0,02	180° 0' 0"	2521386,4	1034990,35
654	1,02	153° 41' 14"	2521386,4	1034990,33
655	3,88	146° 21' 3"	2521386,85	1034989,42
301	1,4	231° 5' 4"	2521389	1034986,19
306	10,09	324° 13' 52"	2521387,91	1034985,31
647	-	-	2521382,01	1034993,5
Площадь: кв.м.; Периметр: 147 м				

Каталог координат образуемого земельного участка №51, граница зоны размещения проектируемого объекта федерального значения				
№	Длины, м	Дир. Углы	X (МСК-86)	Y (МСК-86)
656	-	-	2520991,1	1034608,09
	12,14	90° 0' 0"		
109	13,99	156° 29' 41"	2521003,24	1034608,09
617	17,52	269° 48' 13"	2521008,82	1034595,26
657	12,89	359° 6' 39"	2520991,3	1034595,2
656	-	-	2520991,1	1034608,09
Площадь: кв.м.; Периметр: 57 м				

Каталог координат образуемого земельного участка №52, граница зоны размещения проектируемого объекта федерального значения				
№	Длины, м	Дир. Углы	X (МСК-86)	Y (МСК-86)
658	-	-	2520784,66	1034551,12
	1,51	177° 20' 44"		

Каталог координат образуемого земельного участка №52, граница зоны размещения проектируемого объекта федерального значения				
№	Длины, м	Дир. Углы	X (МСК-86)	Y (МСК-86)
659	207,23	87° 24' 0"	2520784,73	1034549,61
660			2520991,75	1034559,01
661	3,5	177° 42' 33"	2520991,89	1034555,51
662	207,21	267° 23' 59"	2520784,89	1034546,11
663	102,81	177° 24' 7"	2520789,55	1034443,41
664	6,55	325° 11' 39"	2520785,81	1034448,79
620	97,26	357° 24' 4"	2520781,4	1034545,95
665	5,1	267° 24' 45"	2520776,31	1034545,72
658	9,94	57° 6' 32"	2520784,66	1034551,12
	-	-		
Площадь: кв.м.; Периметр: 641 м				

Каталог координат образуемого земельного участка №53, граница зоны размещения проектируемого объекта федерального значения				
№	Длины, м	Дир. Углы	X (МСК-86)	Y (МСК-86)
666	-	-	2521133,68	1034818,19
	4,45	55° 37' 51"		
548	1,91	144° 48' 40"	2521137,35	1034820,7
547	8,53	234° 12' 16"	2521138,45	1034819,14
667	2,11	324° 39' 6"	2521131,53	1034814,15
668	4,09	55° 27' 19"	2521130,31	1034815,87
666	-	-	2521133,68	1034818,19
Площадь: кв.м.; Периметр: 21 м				

Каталог координат образуемого земельного участка №54, граница зоны размещения проектируемого объекта федерального значения				
№	Длины, м	Дир. Углы	X (МСК-86)	Y (МСК-86)
669	-	-	2521193,23	1034785,34
	0,94	57° 59' 40"		
278	2,01	143° 42' 0"	2521194,03	1034785,84
277			2521195,22	1034784,22

№ док.	
Вып.	
Взам. инв. №	
Подпись и дата	
Инв. № подл.	

						«Нефтеперекачивающая станция «Красноленинская». Урайское УМН»	Лист
Изм.	Кол.уч.	Лист	№ док.	Подпись	Дата		

Каталог координат образуемого земельного участка №54, граница зоны размещения проектируемого объекта федерального значения				
№	Длины, м	Дир. Углы	X (МСК-86)	Y (МСК-86)
670	1,1	238° 3' 0"	2521194,29	1034783,64
	2	328° 3' 18"		
669	-	-	2521193,23	1034785,34
Площадь: кв.м.; Периметр: 6 м				

Каталог координат образуемого земельного участка №55, граница зоны размещения проектируемого объекта федерального значения				
№	Длины, м	Дир. Углы	X (МСК-86)	Y (МСК-86)
671	-	-	2521210,63	1034936,01
	16,08	49° 30' 52"		
672	7,95	140° 21' 38"	2521222,86	1034946,45
673	2	226° 49' 17"	2521227,93	1034940,33
674	4,2	139° 38' 7"	2521226,47	1034938,96
675	3,08	54° 30' 19"	2521229,19	1034935,76
676	2,9	144° 33' 15"	2521231,7	1034937,55
485	21,66	257° 26' 22"	2521233,38	1034935,19
484	2,81	319° 10' 40"	2521212,24	1034930,48
677	6,37	234° 27' 44"	2521210,4	1034932,61
497	3,63	257° 25' 11"	2521205,22	1034928,91
496	11,96	55° 23' 33"	2521201,68	1034928,12
678	0,05	53° 7' 48"	2521211,52	1034934,91
679	1,42	319° 0' 15"	2521211,56	1034934,94
671	-	-	2521210,63	1034936,01
Площадь: кв.м.; Периметр: 84 м				

Каталог координат образуемого земельного участка №56, граница зоны размещения проектируемого объекта федерального значения				
№	Длины, м	Дир. Углы	X (МСК-86)	Y (МСК-86)
442	-	-	2521297,43	1035046,41
	2,46	68° 45' 41"		

Каталог координат образуемого земельного участка №56, граница зоны размещения проектируемого объекта федерального значения				
№	Длины, м	Дир. Углы	X (МСК-86)	Y (МСК-86)
441	30,66	157° 42' 33"	2521299,72	1035047,3
680			2521311,35	1035018,93
681	0,09	161° 33' 54"	2521311,38	1035018,84
	3,07	234° 23' 50"		
682	13,88	336° 47' 45"	2521308,88	1035017,05
683	16,11	340° 0' 6"	2521303,41	1035029,81
	1,53	342° 9' 20"		
442	-	-	2521297,9	1035044,95
Площадь: кв.м.; Периметр: 68 м				

Каталог координат образуемого земельного участка №57, граница зоны размещения проектируемого объекта федерального значения				
№	Длины, м	Дир. Углы	X (МСК-86)	Y (МСК-86)
513	-	-	2521131,98	1034572,98
	3,79	54° 53' 2"		
512	0,09	147° 59' 40"	2521135,08	1034575,16
685	0,49	144° 3' 28"	2521135,13	1034575,08
	5,44	144° 21' 7"		
686	3,9	234° 55' 25"	2521135,42	1034574,68
500	6,02	325° 24' 47"	2521138,59	1034570,26
	-	-		
499	-	-	2521135,4	1034568,02
513	-	-	2521131,98	1034572,98
Площадь: кв.м.; Периметр: 20 м				

Каталог координат образуемого земельного участка №58, граница зоны размещения проектируемого объекта федерального значения				
№	Длины, м	Дир. Углы	X (МСК-86)	Y (МСК-86)
687	-	-	2521542,47	1035231,19
	6,53	52° 54' 7"		
688	11,98	143° 43' 22"	2521547,68	1035235,13
689	5,42	232° 52' 34"	2521554,77	1035225,47
			2521550,45	1035222,2

№ док.	
Вып.	
Взам. инв. №	
Подпись и дата	
Инв. № подл.	

						«Нефтеперекачивающая станция «Красноленинская». Урайское УМН»	Лист
Изм.	Кол.уч.	Лист	№ док.	Подпись	Дата		

Инев. № подл.	Подпись и дата	Взам. инв. №	Вып.	№ док.

Каталог координат образуемого земельного участка №58, граница зоны размещения проектируемого объекта федерального значения				
№	Длины, м	Дир. Углы	X (МСК-86)	Y (МСК-86)
691	0,9	312° 44' 43"	2521549,79	1035222,81
	4,12	311° 21' 22"		
692	2,86	320° 31' 39"	2521546,7	1035225,53
693	3,59	324° 58' 54"	2521544,88	1035227,74
694	0,62	325° 32' 21"	2521542,82	1035230,68
687	-	-	2521542,47	1035231,19
Площадь: кв.м.; Периметр: 36 м				

Каталог координат образуемого земельного участка №59, граница зоны размещения проектируемого объекта федерального значения				
№	Длины, м	Дир. Углы	X (МСК-86)	Y (МСК-86)
87	-	-	2521551,45	1035237,99
	0,74	52° 40' 0"		
534	11,71	143° 36' 33"	2521552,04	1035238,44
695	0,28	145° 10' 31"	2521558,99	1035229,01
696	0,75	233° 7' 48"	2521559,15	1035228,78
697	11,99	323° 41' 4"	2521558,55	1035228,33
87	-	-	2521551,45	1035237,99
Площадь: кв.м.; Периметр: 25 м				

Каталог координат образуемого земельного участка №60, граница зоны размещения проектируемого объекта федерального значения				
№	Длины, м	Дир. Углы	X (МСК-86)	Y (МСК-86)
698	-	-	2521273,62	1034906,97
	17,52	53° 32' 31"		
699	4,44	53° 52' 40"	2521287,71	1034917,38
700	1,1	53° 51' 28"	2521291,3	1034920
701	81,81	143° 13' 46"	2521292,19	1034920,65
342	1,27	233° 40' 23"	2521341,16	1034855,12
341	0,01	0° 0' 0"	2521340,14	1034854,37

Каталог координат образуемого земельного участка №60, граница зоны размещения проектируемого объекта федерального значения				
№	Длины, м	Дир. Углы	X (МСК-86)	Y (МСК-86)
702	22,11	233° 32' 3"	2521340,14	1034854,38
703			2521322,36	1034841,24
698	81,83	323° 26' 32"	2521273,62	1034906,97
	-	-		
Площадь: кв.м.; Периметр: 210 м				

Каталог координат образуемого земельного участка №61, граница зоны размещения проектируемого объекта федерального значения				
№	Длины, м	Дир. Углы	X (МСК-86)	Y (МСК-86)
704	-	-	2521553,38	1035126,47
	4,17	53° 11' 6"		
705	3,49	53° 51' 7"	2521556,72	1035128,97
706	1,43	53° 51' 7"	2521559,54	1035131,03
707	2,13	36° 28' 9"	2521560,39	1035132,18
708	2,84	39° 17' 21"	2521561,74	1035133,83
709	3,54	39° 17' 21"	2521563,54	1035136,03
710	4,98	39° 15' 59"	2521565,78	1035138,77
711	1,02	39° 12' 59"	2521568,93	1035142,63
712	0,94	28° 50' 7"	2521569,42	1035143,52
713	2,53	20° 33' 21"	2521569,75	1035144,4
714	9,09	20° 22' 13"	2521570,63	1035146,77
454	16,87	42° 46' 11"	2521576,8	1035153,44
453	13,27	47° 18' 21"	2521576,8	1035153,44
715	19,37	184° 21' 56"	2521589,2	1035164,88
716	21,13	207° 7' 14"	2521588,19	1035151,65
717	30,02	229° 53' 44"	2521579,36	1035134,41
718	10,89	229° 53' 44"	2521563,2	1035120,8
719	10,62	233° 42' 36"	2521539	1035103,03
		233° 26' 6"	2521530,25	1035096,54
		321° 22' 56"		

						«Нефтеперекачивающая станция «Красноленинская». Урайское УМН»	Лист
Изм.	Кол.уч.	Лист	№ док.	Подпись	Дата		

Име. № подл.	Подпись и дата	Взам. инв. №	Вып.	№ док.	

Каталог координат образуемого земельного участка №61, граница зоны размещения проектируемого объекта федерального значения				
№	Длины, м	Дир. Углы	X (МСК-86)	Y (МСК-86)
720	0,42	51° 45' 58"	2521523,62	1035104,84
721			2521523,95	1035105,1
722	4,2	53° 19' 15"	2521527,32	1035107,61
723	4,9	54° 43' 14"	2521531,32	1035110,44
724	4,91	54° 47' 16"	2521535,33	1035113,27
725	6,33	54° 39' 6"	2521540,49	1035116,93
726	4,89	53° 54' 13"	2521544,44	1035119,81
727	4,88	53° 14' 51"	2521548,35	1035122,73
704	6,27	53° 22' 3"	2521553,38	1035126,47
704	-	-	2521553,38	1035126,47
Площадь: кв.м.; Периметр: 195 м				

Каталог координат образуемого земельного участка №62, граница зоны размещения проектируемого объекта федерального значения				
№	Длины, м	Дир. Углы	X (МСК-86)	Y (МСК-86)
728	-	-	2521503,22	1035088,7
	9,83	50° 59' 7"		
729	9,48	141° 7' 23"	2521510,86	1035094,89
730	0,76	140° 52' 10"	2521516,81	1035087,51
731	2,44	233° 30' 22"	2521517,29	1035086,92
732	7,43	233° 45' 45"	2521515,33	1035085,47
733	9,77	321° 13' 49"	2521509,34	1035081,08
728	-	-	2521503,22	1035088,7
Площадь: кв.м.; Периметр: 40 м				

Каталог координат образуемого земельного участка №63, граница зоны размещения проектируемого объекта федерального значения				
№	Длины, м	Дир. Углы	X (МСК-86)	Y (МСК-86)
734	-	-	2521472,99	1035048,3
735	10,32	235° 3' 45"	2521464,53	1035042,39

						«Нефтеперекачивающая станция «Красноленинская». Урайское УМН»	Лист
Изм.	Кол.уч.	Лист	№ док.	Подпись	Дата		

Каталог координат образуемого земельного участка №63, граница зоны размещения проектируемого объекта федерального значения				
№	Длины, м	Дир. Углы	X (МСК-86)	Y (МСК-86)
736	3,53	317° 24' 35"	2521462,14	1035044,99
	43,98	51° 11' 37"		
737	0,81	141° 0' 32"	2521496,41	1035072,55
738	19,55	218° 14' 52"	2521496,92	1035071,92
739	14,43	235° 2' 37"	2521484,82	1035056,57
734	-	-	2521472,99	1035048,3
Площадь: кв.м.; Периметр: 93 м				

Каталог координат образуемого земельного участка №64, граница зоны размещения проектируемого объекта федерального значения				
№	Длины, м	Дир. Углы	X (МСК-86)	Y (МСК-86)
740	-	-	2521082,34	1034794,53
	3,76	61° 15' 21"		
741	2,21	55° 31' 5"	2521085,64	1034796,34
742	3,83	144° 46' 30"	2521087,46	1034797,59
743	8,03	231° 34' 27"	2521089,67	1034794,46
744	5,01	324° 45' 17"	2521083,38	1034789,47
745	2,09	62° 19' 51"	2521080,49	1034793,56
740	-	-	2521082,34	1034794,53
Площадь: кв.м.; Периметр: 25 м				

Каталог координат образуемого земельного участка №65, граница зоны размещения проектируемого объекта федерального значения				
№	Длины, м	Дир. Углы	X (МСК-86)	Y (МСК-86)
746	-	-	2520846,93	1034645,65
	249	55° 55' 30"		
601	5,04	152° 43' 23"	2521053,18	1034785,16
612	45,31	152° 43' 0"	2521055,49	1034780,68
611	6,4	152° 45' 15"	2521076,26	1034740,41
190	22,45	281° 21' 17"	2521079,19	1034734,72

Каталог координат образуемого земельного участка №65, граница зоны размещения проектируемого объекта федерального значения				
№	Длины, м	Дир. Углы	X (МСК-86)	Y (МСК-86)
747	12,34	281° 24' 3"	2521057,18	1034739,14
523			2521045,08	1034741,58
522	2,19	281° 18' 35"	2521042,93	1034742,01
748	166,36	235° 55' 29"	2520905,13	1034648,8
749	16,21	190° 22' 50"	2520902,21	1034632,86
750	7,1	235° 6' 2"	2520896,39	1034628,8
751	7,99	190° 22' 54"	2520894,95	1034620,94
752	59,22	144° 48' 35"	2520929,08	1034572,54
753	20	235° 10' 53"	2520912,66	1034561,12
754	64,85	324° 48' 45"	2520875,29	1034614,12
755	5,01	235° 10' 2"	2520871,18	1034611,26
746	42,08	324° 48' 37"	2520846,93	1034645,65
Площадь: кв.м.; Периметр: 732 м				

Каталог координат образуемого земельного участка №66, граница зоны размещения проектируемого объекта федерального значения				
№	Длины, м	Дир. Углы	X (МСК-86)	Y (МСК-86)
756	-	-	2521083,71	1034500,19
	3,51	87° 42' 57"		
757	83,41	177° 24' 33"	2521087,22	1034500,33
758	4,13	235° 9' 20"	2521090,99	1034417,01
759	85,63	357° 23' 46"	2521087,6	1034414,65
756	-	-	2521083,71	1034500,19
Площадь: кв.м.; Периметр: 177 м				

Каталог координат образуемого земельного участка №67, граница зоны размещения проектируемого объекта федерального значения				
№	Длины, м	Дир. Углы	X (МСК-86)	Y (МСК-86)
755	-	-	2520871,18	1034611,26

Каталог координат образуемого земельного участка №67, граница зоны размещения проектируемого объекта федерального значения				
№	Длины, м	Дир. Углы	X (МСК-86)	Y (МСК-86)
754	5,01	55° 10' 2"	2520875,29	1034614,12
	64,85	144° 48' 45"		
753	20	55° 10' 53"	2520912,66	1034561,12
752	59,22	324° 48' 35"	2520929,08	1034572,54
751	7,99	10° 22' 54"	2520894,95	1034620,94
750	7,1	55° 6' 2"	2520896,39	1034628,8
749	99,13	55° 10' 23"	2520902,21	1034632,86
760	25,61	145° 14' 33"	2520983,58	1034689,47
105	19,54	240° 24' 15"	2520998,18	1034668,43
104	55,28	240° 24' 15"	2520981,19	1034658,78
109	12,14	270° 0' 0"	2521003,24	1034608,09
656	12,89	179° 6' 39"	2520991,1	1034608,09
657	97,78	177° 42' 50"	2520991,3	1034595,2
761	105,78	87° 36' 57"	2520995,2	1034497,5
762	20,21	357° 33' 39"	2521100,89	1034501,9
763	81,1	145° 9' 34"	2521100,03	1034522,09
764	67,44	235° 10' 35"	2521146,36	1034455,53
765	83,4	357° 24' 7"	2521091	1034417,02
757	3,51	267° 42' 57"	2521087,22	1034500,33
756	85,63	177° 24' 10"	2521083,71	1034500,19
766	228,22	235° 10' 7"	2521087,59	1034414,65
767	193,82	325° 10' 12"	2520900,26	1034284,3
768	102,82	357° 23' 48"	2520789,56	1034443,4
662	207,21	87° 23' 59"	2520784,89	1034546,11
661	3,5	357° 42' 33"	2520991,89	1034555,51

№ док.	
Вып.	
Взам. инв. №	
Подпись и дата	
Инв. № подл.	

						«Нефтеперекачивающая станция «Красноленинская». Урайское УМН»	Лист
Изм.	Кол.уч.	Лист	№ док.	Подпись	Дата		

Каталог координат образуемого земельного участка №67,
граница зоны размещения проектируемого объекта федерального значения

№	Длины, м	Дир. Углы	X (МСК-86)	Y (МСК-86)
660	207,23	267° 24' 0"	2520991,75	1034559,01
659			2520784,73	1034549,61
769	1,51	357° 43' 28"	2520784,67	1034551,12
755	105,36	55° 11' 37"	2520871,18	1034611,26
770	-	-		
771	0,08	29° 44' 41"	2520858,12	1034567,86
772	0,09	35° 32' 15"	2520858,16	1034567,93
773	0,09	35° 32' 15"	2520858,21	1034568
774	0,08	45° 0' 0"	2520858,26	1034568,07
775	0,08	50° 11' 39"	2520858,32	1034568,13
776	0,09	49° 23' 55"	2520858,38	1034568,18
777	0,07	63° 26' 5"	2520858,45	1034568,24
778	0,09	63° 26' 5"	2520858,51	1034568,27
779	0,09	63° 26' 5"	2520858,59	1034568,31
780	0,08	75° 57' 49"	2520858,67	1034568,35
781	0,08	75° 57' 49"	2520858,75	1034568,37
782	0,08	82° 52' 29"	2520858,83	1034568,39
783	0,08	90° 0' 0"	2520858,91	1034568,4
784	0,09	90° 0' 0"	2520858,99	1034568,4
785	0,08	97° 7' 30"	2520859,08	1034568,4
786	0,08	97° 7' 30"	2520859,16	1034568,39
787	4,52	103° 17' 54"	2520859,24	1034568,38
788	0,09	110° 33' 21"	2520863,64	1034567,34
789	0,08	113° 11' 54"	2520863,72	1034567,31
790	0,09	110° 33' 21"	2520863,79	1034567,28
			2520863,87	1034567,25

Каталог координат образуемого земельного участка №67,
граница зоны размещения проектируемого объекта федерального значения

№	Длины, м	Дир. Углы	X (МСК-86)	Y (МСК-86)
791	0,08	119° 44' 41"	2520863,94	1034567,21
792	0,09	125° 32' 15"		
793	0,08	129° 48' 20"	2520864,01	1034567,16
794	0,08	134° 59' 59"	2520864,07	1034567,11
795	0,08	135° 0' 0"	2520864,13	1034567,05
796	0,09	144° 27' 44"	2520864,19	1034566,99
797	0,08	150° 15' 18"	2520864,24	1034566,92
798	0,08	150° 15' 18"	2520864,28	1034566,85
799	0,09	159° 26' 38"	2520864,32	1034566,78
800	0,08	165° 57' 49"	2520864,35	1034566,7
801	0,09	159° 26' 38"	2520864,37	1034566,62
802	0,08	180° 0' 0"	2520864,4	1034566,54
803	0,08	172° 52' 29"	2520864,4	1034566,46
804	0,09	186° 20' 24"	2520864,41	1034566,38
805	0,08	180° 0' 0"	2520864,4	1034566,29
806	0,08	194° 2' 10"	2520864,4	1034566,21
807	5,41	193° 22' 4"	2520864,38	1034566,13
808	0,08	187° 7' 30"	2520863,13	1034560,87
809	0,09	206° 33' 54"	2520863,12	1034560,79
810	0,08	203° 11' 54"	2520863,08	1034560,71
811	0,07	213° 41' 24"	2520863,05	1034560,64
812	0,09	212° 0' 19"	2520863,01	1034560,58
813	0,09	215° 32' 15"	2520862,96	1034560,5
814	0,08	225° 0' 0"	2520862,91	1034560,43
	0,07	236° 18' 35"	2520862,85	1034560,37

Име. № подл.	
Подпись и дата	
Взам. инв. №	
Вып.	
№ док.	

						«Нефтеперекачивающая станция «Красноленинская». Урайское УМН»	Лист
Изм.	Кол.уч.	Лист	№ док.	Подпись	Дата		

Каталог координат образуемого земельного участка №67,
граница зоны размещения проектируемого объекта федерального значения

№	Длины, м	Дир. Углы	X (МСК-86)	Y (МСК-86)
815	0,09	229° 23' 55"	2520862,79	1034560,33
816			2520862,72	1034560,27
817	0,07	236° 18' 35"	2520862,66	1034560,23
818	0,09	249° 26' 38"	2520862,58	1034560,2
819	0,1	246° 2' 15"	2520862,49	1034560,16
820	0,08	246° 48' 5"	2520862,42	1034560,13
821	0,08	262° 52' 29"	2520862,34	1034560,12
822	0,08	255° 57' 49"	2520862,26	1034560,1
823	0,08	270° 0' 0"	2520862,18	1034560,1
824	0,09	270° 0' 0"	2520862,09	1034560,1
825	0,08	277° 7' 30"	2520862,01	1034560,11
826	0,08	277° 7' 30"	2520861,93	1034560,12
827	0,01	0° 0' 0"	2520861,93	1034560,13
828	4,51	283° 27' 4"	2520857,54	1034561,18
829	0,08	284° 2' 10"	2520857,46	1034561,2
830	0,09	290° 33' 21"	2520857,38	1034561,23
831	0,09	290° 33' 21"	2520857,3	1034561,26
832	0,07	303° 41' 24"	2520857,24	1034561,3
833	0,09	302° 0' 19"	2520857,16	1034561,35
834	0,08	309° 48' 20"	2520857,1	1034561,4
835	0,09	324° 27' 44"	2520857,05	1034561,47
836	0,08	309° 48' 20"	2520856,99	1034561,52
837	0,09	324° 27' 44"	2520856,94	1034561,59
838	0,08	330° 15' 18"	2520856,9	1034561,66
839	0,09	333° 26' 5"	2520856,86	1034561,74

Каталог координат образуемого земельного участка №67,
граница зоны размещения проектируемого объекта федерального значения

№	Длины, м	Дир. Углы	X (МСК-86)	Y (МСК-86)
840	0,08	330° 15' 18"	2520856,82	1034561,81
	0,09	347° 28' 16"		
841	0,07	344° 3' 16"	2520856,8	1034561,9
842	0,08	352° 52' 29"	2520856,78	1034561,97
843	0,09	0° 0' 0"	2520856,77	1034562,05
844	0,08	0° 0' 0"	2520856,77	1034562,14
845	0,09	6° 20' 24"	2520856,77	1034562,22
846	0,08	14° 2' 10"	2520856,78	1034562,31
847	0,08	14° 2' 10"	2520856,8	1034562,39
848	5,39	13° 17' 21"	2520858,04	1034567,64
849	0,07	8° 7' 48"	2520858,05	1034567,71
850	0,09	26° 33' 54"	2520858,09	1034567,79
770	0,08	23° 11' 54"	2520858,12	1034567,86
851	-	-	2520852,6	1034593,88
852	0,08	66° 48' 5"	2520852,67	1034593,91
853	0,1	66° 2' 15"	2520852,76	1034593,95
854	0,07	90° 0' 0"	2520852,83	1034593,95
855	4,6	79° 20' 59"	2520857,35	1034594,8
856	0,08	75° 57' 49"	2520857,43	1034594,82
857	0,09	90° 0' 0"	2520857,52	1034594,82
858	0,08	90° 0' 0"	2520857,6	1034594,82
859	0,08	97° 7' 30"	2520857,68	1034594,81
860	0,08	90° 0' 0"	2520857,76	1034594,81
861	0,1	113° 57' 44"	2520857,85	1034594,77
862	0,08	104° 2' 10"	2520857,93	1034594,75
	0,08	119° 44' 41"		

Инев. № подл.	Подпись и дата	Взам. инв. №	Вып.	№ док.

						«Нефтеперекачивающая станция «Красноленинская». Урайское УМН»	Лист
Изм.	Кол.уч.	Лист	№ док.	Подпись	Дата		

Каталог координат образуемого земельного участка №67,
граница зоны размещения проектируемого объекта федерального значения

№	Длины, м	Дир. Углы	X (МСК-86)	Y (МСК-86)
863	0,08	119° 44' 41"	2520858	1034594,71
864			2520858,07	1034594,67
865	0,09	125° 32' 15"	2520858,14	1034594,62
866	0,08	119° 44' 41"	2520858,21	1034594,58
867	0,09	139° 23' 55"	2520858,27	1034594,51
868	0,08	140° 11' 39"	2520858,32	1034594,45
869	0,08	140° 11' 39"	2520858,37	1034594,39
870	0,08	140° 11' 39"	2520858,42	1034594,33
871	0,09	161° 33' 54"	2520858,45	1034594,24
872	0,08	156° 48' 5"	2520858,48	1034594,17
873	0,09	159° 26' 38"	2520858,51	1034594,09
874	0,08	165° 57' 49"	2520858,53	1034594,01
875	0,01	180° 0' 0"	2520858,53	1034594
876	5,64	169° 22' 4"	2520859,57	1034588,46
877	0,08	172° 52' 29"	2520859,58	1034588,38
878	0,08	180° 0' 0"	2520859,58	1034588,3
879	0,08	180° 0' 0"	2520859,58	1034588,22
880	0,1	185° 42' 38"	2520859,57	1034588,12
881	0,07	188° 7' 48"	2520859,56	1034588,05
882	0,08	194° 2' 10"	2520859,54	1034587,97
883	0,08	209° 44' 41"	2520859,5	1034587,9
884	0,09	200° 33' 21"	2520859,47	1034587,82
885	0,08	219° 48' 20"	2520859,42	1034587,76
886	0,09	206° 33' 54"	2520859,38	1034587,68
887	0,08	219° 48' 20"	2520859,33	1034587,62

Каталог координат образуемого земельного участка №67,
граница зоны размещения проектируемого объекта федерального значения

№	Длины, м	Дир. Углы	X (МСК-86)	Y (МСК-86)
888	0,08	225° 0' 0"	2520859,27	1034587,56
	0,07	224° 59' 59"		
889	0,09	229° 23' 55"	2520859,22	1034587,51
890	0,08	240° 15' 18"	2520859,15	1034587,45
891	0,09	249° 26' 38"	2520859,08	1034587,41
892	0,08	240° 15' 18"	2520859	1034587,38
893	0,09	251° 33' 54"	2520858,93	1034587,34
894	0,07	270° 0' 0"	2520858,84	1034587,31
895	4,6	259° 13' 38"	2520858,77	1034587,31
896			2520854,25	1034586,45
897	0,08	262° 52' 29"	2520854,17	1034586,44
898	0,09	263° 39' 35"	2520854,08	1034586,43
899	0,08	270° 0' 0"	2520854	1034586,43
900	0,08	277° 7' 30"	2520853,92	1034586,44
901	0,08	277° 7' 30"	2520853,84	1034586,45
902	0,09	288° 26' 5"	2520853,75	1034586,48
903	0,08	284° 2' 10"	2520853,67	1034586,5
904	0,08	299° 44' 41"	2520853,6	1034586,54
905	0,08	299° 44' 41"	2520853,53	1034586,58
906	0,09	305° 32' 15"	2520853,46	1034586,63
907	0,09	305° 32' 15"	2520853,39	1034586,68
908	0,08	314° 59' 59"	2520853,33	1034586,74
909	0,09	324° 27' 44"	2520853,28	1034586,81
910	0,06	321° 20' 24"	2520853,24	1034586,86
911	0,09	324° 27' 44"	2520853,19	1034586,93
	0,09	333° 26' 5"		

Инев. № подл.	Подпись и дата	Взам. инв. №	Вып.	№ док.

						«Нефтеперекачивающая станция «Красноленинская». Урайское УМН»	Лист
Изм.	Кол.уч.	Лист	№ док.	Подпись	Дата		

Каталог координат образуемого земельного участка №67,
граница зоны размещения проектируемого объекта федерального значения

№	Длины, м	Дир. Углы	X (МСК-86)	Y (МСК-86)
912	0,08	336° 48' 5"	2520853,15	1034587,01
913			2520853,12	1034587,08
914	0,09	339° 26' 38"	2520853,09	1034587,16
915	0,08	345° 57' 49"	2520853,07	1034587,24
916	0,01	0° 0' 0"	2520853,07	1034587,25
917	5,64	349° 22' 4"	2520852,03	1034592,79
918	0,08	352° 52' 29"	2520852,02	1034592,87
919	0,08	352° 52' 29"	2520852,01	1034592,95
920	0,08	7° 7' 30"	2520852,02	1034593,03
921	0,09	6° 20' 24"	2520852,03	1034593,12
922	0,08	7° 7' 30"	2520852,04	1034593,2
923	0,09	12° 31' 43"	2520852,06	1034593,29
924	0,07	33° 41' 24"	2520852,1	1034593,35
925	0,09	20° 33' 21"	2520852,13	1034593,43
926	0,08	29° 44' 41"	2520852,17	1034593,5
927	0,09	35° 32' 15"	2520852,22	1034593,57
928	0,09	35° 32' 15"	2520852,27	1034593,64
929	0,08	50° 11' 39"	2520852,33	1034593,69
930	0,08	45° 0' 0"	2520852,39	1034593,75
931	0,08	50° 11' 39"	2520852,45	1034593,8
932	0,09	63° 26' 5"	2520852,53	1034593,84
851	0,08	60° 15' 18"	2520852,6	1034593,88
	-	-		
Площадь: кв.м.; Периметр: 2036 м				

Каталог координат образуемого земельного участка №68,
граница зоны размещения проектируемого объекта федерального значения

№	Длины, м	Дир. Углы	X (МСК-86)	Y (МСК-86)
933	-	-	2521493,92	1035081,02
	11,92	50° 26' 48"		
934	0,14	50° 42' 38"	2521503,11	1035088,61
728	9,77	141° 13' 49"	2521503,22	1035088,7
733	10,05	233° 46' 47"	2521509,34	1035081,08
935	1	321° 4' 20"	2521501,23	1035075,14
936	5,38	231° 11' 25"	2521500,6	1035075,92
737	5,61	321° 0' 18"	2521496,41	1035072,55
937	2,79	53° 27' 32"	2521492,88	1035076,91
938	2,73	333° 54' 16"	2521495,12	1035078,57
933	-	-	2521493,92	1035081,02
Площадь: кв.м.; Периметр: 49 м				

Каталог координат образуемого земельного участка №69,
граница зоны размещения проектируемого объекта федерального значения

№	Длины, м	Дир. Углы	X (МСК-86)	Y (МСК-86)
441	-	-	2521299,72	1035047,3
	1,74	68° 44' 58"		
939	30,68	160° 57' 24"	2521301,34	1035047,93
680	30,66	337° 42' 33"	2521311,35	1035018,93
441	-	-	2521299,72	1035047,3
Площадь: кв.м.; Периметр: 63 м				

Каталог координат образуемого земельного участка №70,
граница зоны размещения проектируемого объекта федерального значения

№	Длины, м	Дир. Углы	X (МСК-86)	Y (МСК-86)
497	-	-	2521205,22	1034928,91
	6,37	54° 27' 44"		
677	2,81	139° 10' 40"	2521210,4	1034932,61
484	7,19	257° 23' 36"	2521212,24	1034930,48
497			2521205,22	1034928,91

Име. № подл.	Подпись и дата	Взам. инв. №	Вып.	№ док.

						«Нефтеперекачивающая станция «Красноленинская». Урайское УМН»	Лист
Изм.	Кол.уч.	Лист	№ док.	Подпись	Дата		

№ док.

Вып.

Взам. инв. №

Подпись и дата

Инв. № подл.

Каталог координат образуемого земельного участка №70,
граница зоны размещения проектируемого объекта федерального значения

№	Длины, м	Дир. Углы	X (МСК-86)	Y (МСК-86)
	-	-		
Площадь: кв.м.; Периметр: 16 м				

Каталог координат образуемого земельного участка №71,
граница зоны размещения проектируемого объекта федерального значения

№	Длины, м	Дир. Углы	X (МСК-86)	Y (МСК-86)
570	-	-	2521554,78	1035225,46
	4,73	52° 48' 55"		
580	1,27	143° 40' 23"	2521558,55	1035228,32
583	21,84	148° 37' 52"	2521559,3	1035227,3
448	4,54	232° 52' 39"	2521570,67	1035208,65
75	22,02	328° 5' 8"	2521567,05	1035205,91
571	1,07	323° 46' 30"	2521555,41	1035224,6
570	-	-	2521554,78	1035225,46
Площадь: кв.м.; Периметр: 55 м				

Каталог координат образуемого земельного участка №72,
граница зоны размещения проектируемого объекта федерального значения

№	Длины, м	Дир. Углы	X (МСК-86)	Y (МСК-86)
940	-	-	2521241,22	1035213,23
	3,43	57° 0' 14"		
941	49,88	148° 51' 10"	2521244,1	1035215,1
942	0,25	236° 18' 35"	2521269,9	1035172,41
943	49,88	325° 11' 53"	2521269,69	1035172,27
940	-	-	2521241,22	1035213,23
Площадь: кв.м.; Периметр: 103 м				

Каталог координат образуемого земельного участка №73,
граница зоны размещения проектируемого объекта федерального значения

№	Длины, м	Дир. Углы	X (МСК-86)	Y (МСК-86)
944	-	-	2521470,78	1035060
	20,74	52° 14' 46"		

Каталог координат образуемого земельного участка №73,
граница зоны размещения проектируемого объекта федерального значения

№	Длины, м	Дир. Углы	X (МСК-86)	Y (МСК-86)
945	7,09	53° 33' 1"	2521487,18	1035072,7
	5,61	141° 0' 18"		
937	43,98	231° 11' 37"	2521492,88	1035076,91
737	7,2	317° 21' 45"	2521496,41	1035072,55
736	16,65	54° 18' 51"	2521462,14	1035044,99
946	-	-	2521457,26	1035050,29
944	-	-	2521470,78	1035060
Площадь: кв.м.; Периметр: 101 м				

Каталог координат образуемого земельного участка №74,
граница зоны размещения проектируемого объекта федерального значения

№	Длины, м	Дир. Углы	X (МСК-86)	Y (МСК-86)
304	-	-	2521461,17	1034997,04
	27,41	54° 54' 25"		
947	60,61	137° 56' 33"	2521483,6	1035012,8
948	26,82	235° 18' 51"	2521524,2	1034967,8
313	60,49	317° 21' 29"	2521502,15	1034952,54
304	-	-	2521461,17	1034997,04
Площадь: кв.м.; Периметр: 175 м				

Каталог координат образуемого земельного участка №75,
граница зоны размещения проектируемого объекта федерального значения

№	Длины, м	Дир. Углы	X (МСК-86)	Y (МСК-86)
949	-	-	2521311,39	1035018,83
	8,02	54° 29' 14"		
439	34,06	157° 29' 10"	2521317,92	1035023,49
560	8,16	234° 34' 35"	2521330,96	1034992,03
950	34,07	337° 43' 3"	2521324,31	1034987,3
949	-	-	2521311,39	1035018,83
Площадь: кв.м.; Периметр: 84 м				

						«Нефтеперекачивающая станция «Красноленинская». Урайское УМН»	Лист
Изм.	Кол.уч.	Лист	№ док.	Подпись	Дата		

Формат А3

Каталог координат образуемого земельного участка №76, граница зоны размещения проектируемого объекта федерального значения				
№	Длины, м	Дир. Углы	X (МСК-86)	Y (МСК-86)
951	-	-	2521516,22	1035099,07
	4,9	52° 7' 30"		
952	4,48	51° 58' 45"	2521520,09	1035102,08
720	10,62	141° 22' 56"	2521523,62	1035104,84
719	0,97	321° 14' 54"	2521530,25	1035096,54
953	16,14	232° 39' 15"	2521529,64	1035097,3
730	9,47	321° 10' 12"	2521516,81	1035087,51
954	0,48	50° 57' 52"	2521510,87	1035094,89
955	6,31	52° 4' 38"	2521511,24	1035095,19
951	-	-	2521516,22	1035099,07
Площадь: кв.м.; Периметр: 53 м				

Каталог координат образуемого земельного участка №77, граница зоны размещения проектируемого объекта федерального значения				
№	Длины, м	Дир. Углы	X (МСК-86)	Y (МСК-86)
737	-	-	2521496,41	1035072,55
	5,38	51° 11' 25"		
936	1	141° 4' 20"	2521500,6	1035075,92
935	5,21	233° 44' 46"	2521501,23	1035075,14
956	0,18	218° 9' 26"	2521497,03	1035072,06
738	0,81	321° 0' 32"	2521496,92	1035071,92
737	-	-	2521496,41	1035072,55
Площадь: кв.м.; Периметр: 13 м				

Каталог координат образуемого земельного участка №78, граница зоны размещения проектируемого объекта федерального значения				
№	Длины, м	Дир. Углы	X (МСК-86)	Y (МСК-86)
730	-	-	2521516,81	1035087,51
	16,14	52° 39' 15"		
953	0,97	141° 14' 54"	2521529,64	1035097,3

Каталог координат образуемого земельного участка №78, граница зоны размещения проектируемого объекта федерального значения				
№	Длины, м	Дир. Углы	X (МСК-86)	Y (МСК-86)
719	16,14	233° 24' 50"	2521530,25	1035096,54
731			2521517,29	1035086,92
730	0,76	320° 52' 10"	2521516,81	1035087,51
	-	-		
Площадь: кв.м.; Периметр: 34 м				

Каталог координат образуемого земельного участка №79, граница зоны размещения проектируемого объекта федерального значения				
№	Длины, м	Дир. Углы	X (МСК-86)	Y (МСК-86)
682	-	-	2521308,88	1035017,05
	3,07	54° 32' 56"		
957	27,85	160° 56' 48"	2521311,38	1035018,83
958	0,4	249° 46' 30"	2521320,47	1034992,51
959	3,13	334° 39' 45"	2521320,09	1034992,37
	9,2	333° 11' 3"	2521318,75	1034995,2
960	2,95	337° 4' 53"	2521314,6	1035003,41
961	8,8	337° 25' 30"	2521313,45	1035006,13
962	3,03	336° 54' 2"	2521310,07	1035014,26
	-	-	2521308,88	1035017,05
682	-	-	2521308,88	1035017,05
Площадь: кв.м.; Периметр: 58 м				

Каталог координат образуемого земельного участка №80, граница зоны размещения проектируемого объекта федерального значения				
№	Длины, м	Дир. Углы	X (МСК-86)	Y (МСК-86)
30	-	-	2521193,59	1035722,87
	47,02	143° 26' 22"		
29	174,59	143° 48' 22"	2521221,6	1035685,1
28	73,14	143° 30' 22"	2521324,7	1035544,2
27	154,62	143° 15' 21"	2521368,2	1035485,4
	20,92	143° 41' 19"	2521460,7	1035361,5
26	-	-	2521473,09	1035344,64
25	-	-	2521473,09	1035344,64

Име. № подл.	Подпись и дата	Взам. инв. №	Вып.	№ док.

						«Нефтеперекачивающая станция «Красноленинская». Урайское УМН»	Лист
Изм.	Кол.уч.	Лист	№ док.	Подпись	Дата		

Каталог координат образуемого земельного участка №80,
граница зоны размещения проектируемого объекта федерального значения

№	Длины, м	Дир. Углы	X (МСК-86)	Y (МСК-86)
964	14,89	144° 43' 50"	2521481,69	1035332,48
	16,74	144° 40' 37"		
	15,65	143° 26' 41"		
966	16,36	143° 12' 0"	2521500,69	1035306,25
967	16,02	142° 54' 55"	2521510,49	1035293,15
968	5,55	142° 23' 14"	2521520,15	1035280,37
83	59,13	143° 41' 38"	2521523,54	1035275,97
580	4,73	232° 48' 55"	2521558,55	1035228,32
570	163,77	323° 43' 54"	2521554,78	1035225,46
969	155,92	323° 6' 28"	2521457,9	1035357,5
970	69,33	323° 23' 52"	2521364,3	1035482,2
971	5,49	325° 28' 11"	2521322,96	1035537,86
972	8,4	325° 28' 38"	2521319,85	1035542,38
973	13,3	325° 21' 14"	2521315,09	1035549,3
974	6,3	325° 21' 3"	2521307,53	1035560,24
975	5,95	326° 39' 25"	2521303,95	1035565,42
976	8,75	324° 29' 34"	2521300,68	1035570,39
977	12,59	325° 21' 3"	2521295,6	1035577,51
978	1,4	325° 10' 31"	2521288,44	1035587,87
979	5,59	324° 49' 53"	2521287,64	1035589,02
980	9,1	324° 50' 34"	2521284,42	1035593,59
981	6,29	324° 46' 9"	2521279,18	1035601,03
982	5,59	324° 49' 53"	2521275,55	1035606,17
983	4,89	324° 48' 58"	2521272,33	1035610,74
984	2,8	324° 53' 26"	2521269,51	1035614,74

Каталог координат образуемого земельного участка №80,
граница зоны размещения проектируемого объекта федерального значения

№	Длины, м	Дир. Углы	X (МСК-86)	Y (МСК-86)
985	11,17	323° 44' 6"	2521267,9	1035617,03
986			2521261,29	1035626,04
987			2521258,8	1035629,43
988	4,2	323° 37' 17"	2521256,31	1035632,81
989	5,03	322° 55' 29"	2521253,28	1035636,82
990	9,69	324° 14' 32"	2521247,62	1035644,68
991	5,59	325° 42' 47"	2521244,47	1035649,3
992	8,41	325° 36' 38"	2521239,72	1035656,24
993	5,71	327° 8' 39"	2521236,62	1035661,04
994	9,68	324° 47' 58"	2521231,04	1035668,95
995	6,99	324° 36' 18"	2521226,99	1035674,65
996	2,81	321° 47' 8"	2521225,25	1035676,86
997	11,91	321° 34' 50"	2521217,85	1035686,19
998	3,53	321° 40' 10"	2521215,66	1035688,96
999	8,19	320° 29' 56"	2521210,45	1035695,28
1000	2,78	322° 18' 20"	2521208,75	1035697,48
1001	3,3	332° 44' 7"	2521207,24	1035700,41
1002	7,14	332° 6' 24"	2521203,9	1035706,72
1003	4,62	326° 45' 27"	2521201,37	1035710,58
1004	5,18	328° 20' 4"	2521198,65	1035714,99
30	9,36	327° 17' 39"	2521193,59	1035722,87
Площадь: кв.м.; Периметр: 1234 м				

Каталог координат образуемого земельного участка №81,
граница зоны размещения проектируемого объекта федерального значения

№	Длины, м	Дир. Углы	X (МСК-86)	Y (МСК-86)
---	----------	-----------	------------	------------

						«Нефтеперекачивающая станция «Красноленинская». Урайское УМН»	Лист
Изм.	Кол.уч.	Лист	№ док.	Подпись	Дата		

Каталог координат образуемого земельного участка №81,
граница зоны размещения проектируемого объекта федерального значения

№	Длины, м	Дир. Углы	X (МСК-86)	Y (МСК-86)
75	-	-	2521567,05	1035205,91
	4,54	52° 52' 39"		
448	9,08	148° 36' 12"	2521570,67	1035208,65
462	29,5	168° 27' 41"	2521575,4	1035200,9
461	11,88	208° 56' 15"	2521581,3	1035172
460	1,56	16° 20' 53"	2521575,55	1035161,6
1005	1,64	14° 27' 33"	2521575,99	1035163,1
1006	2,13	1° 4' 33"	2521576,4	1035164,69
1007	5,61	358° 3' 36"	2521576,44	1035166,82
1008	0,31	29° 3' 16"	2521576,25	1035172,43
1009	1,03	349° 20' 45"	2521576,4	1035172,7
1010	4,26	357° 59' 0"	2521576,21	1035173,71
1011	1,93	335° 49' 35"	2521576,06	1035177,97
1012	1,01	335° 58' 47"	2521575,27	1035179,73
77	18,79	349° 2' 55"	2521574,86	1035180,65
76	8,02	328° 5' 34"	2521571,29	1035199,1
75	-	-	2521567,05	1035205,91
Площадь: кв.м.; Периметр: 101 м				

Каталог координат образуемого земельного участка №82,
граница зоны размещения проектируемого объекта федерального значения

№	Длины, м	Дир. Углы	X (МСК-86)	Y (МСК-86)
1013	-	-	2521429,71	1035031,21
	23,48	55° 42' 27"		
1014	10,02	54° 17' 46"	2521449,11	1035044,44
1015	0,01	90° 0' 0"	2521457,25	1035050,29
946	5,49	137° 21' 40"	2521457,26	1035050,29
1016	5,24	137° 23' 44"	2521460,98	1035046,25

Каталог координат образуемого земельного участка №82,
граница зоны размещения проектируемого объекта федерального значения

№	Длины, м	Дир. Углы	X (МСК-86)	Y (МСК-86)
735	-	-	2521464,53	1035042,39
	8,72	235° 2' 5"		
1017	15,03	235° 3' 6"	2521457,38	1035037,39
1018	9,73	234° 52' 22"	2521445,06	1035028,78
233	1,32	317° 27' 46"	2521437,1	1035023,18
232	9,6	317° 21' 53"	2521436,21	1035024,15
1013	-	-	2521429,71	1035031,21
Площадь: кв.м.; Периметр: 89 м				

Каталог координат образуемого земельного участка №83,
граница зоны размещения проектируемого объекта федерального значения

№	Длины, м	Дир. Углы	X (МСК-86)	Y (МСК-86)
303	-	-	2521460,3	1034997,99
	28,55	55° 8' 28"		
1019	62,66	138° 0' 28"	2521483,73	1035014,31
1020	27,84	235° 19' 41"	2521525,65	1034967,74
315	0,25	316° 38' 11"	2521502,75	1034951,9
314	0,63	316° 55' 50"	2521502,58	1034952,08
313	26,82	55° 18' 51"	2521502,15	1034952,54
948	60,61	317° 56' 33"	2521524,2	1034967,8
947	27,41	234° 54' 25"	2521483,6	1035012,8
304	1,29	317° 31' 0"	2521461,17	1034997,04
303	-	-	2521460,3	1034997,99
Площадь: кв.м.; Периметр: 236 м				

Каталог координат образуемого земельного участка №84,
граница зоны размещения проектируемого объекта федерального значения

№	Длины, м	Дир. Углы	X (МСК-86)	Y (МСК-86)
438	-	-	2521318,4	1035023,83
	0,62	54° 46' 56"		
437			2521318,91	1035024,19

№ док.	
Вып.	
Взам. инв. №	
Подпись и дата	
Инв. № подл.	

						«Нефтеперекачивающая станция «Красноленинская». Урайское УМН»	Лист
Изм.	Кол.уч.	Лист	№ док.	Подпись	Дата		

Име. № подл.	Подпись и дата	Взам. инв. №	Вып.	№ док.

Каталог координат образуемого земельного участка №84, граница зоны размещения проектируемого объекта федерального значения				
№	Длины, м	Дир. Углы	X (МСК-86)	Y (МСК-86)
1021	10,36	156° 55' 29"	2521322,97	1035014,66
	6,14	152° 58' 33"		
1022	3	152° 50' 14"	2521325,76	1035009,19
1023	3,5	161° 52' 31"	2521327,13	1035006,52
1024	4,25	160° 37' 38"	2521328,22	1035003,19
1025	3,61	155° 46' 46"	2521329,63	1034999,18
1026	2,44	159° 20' 1"	2521331,11	1034995,89
1027	0,7	151° 58' 31"	2521331,97	1034993,61
561	1,65	234° 22' 53"	2521332,3	1034992,99
560	34,06	337° 29' 10"	2521330,96	1034992,03
439	0,59	54° 41' 19"	2521317,92	1035023,49
438	-	-	2521318,4	1035023,83
Площадь: кв.м.; Периметр: 71 м				

Каталог координат образуемого земельного участка №85, граница зоны размещения проектируемого объекта федерального значения				
№	Длины, м	Дир. Углы	X (МСК-86)	Y (МСК-86)
957	-	-	2521311,38	1035018,83
	0,01	90° 0' 0"		
949	34,07	157° 43' 3"	2521311,39	1035018,83
950	1,25	234° 24' 33"	2521324,31	1034987,3
1028	0,71	234° 44' 37"	2521323,29	1034986,57
1029	0,42	328° 34' 13"	2521322,71	1034986,16
1030	1,61	338° 31' 43"	2521322,49	1034986,52
1031	0,6	24° 50' 32"	2521321,9	1034988,02
1032	1,12	339° 8' 43"	2521322,15	1034988,56
1033	3,03	328° 36' 54"	2521321,75	1034989,61
1034			2521320,17	1034992,2

						«Нефтеперекачивающая станция «Красноленинская». Урайское УМН»	Лист
Изм.	Кол.уч.	Лист	№ док.	Подпись	Дата		

959	0,19	334° 47' 55"	2521320,09	1034992,37
	0,4	69° 46' 30"		
958	27,85	340° 56' 48"	2521320,47	1034992,51
957	-	-	2521311,38	1035018,83
Площадь: кв.м.; Периметр: 71 м				

Каталог координат образуемого земельного участка №86, граница зоны размещения проектируемого объекта федерального значения				
№	Длины, м	Дир. Углы	X (МСК-86)	Y (МСК-86)
1035	-	-	2521144,67	1034838,4
	4,47	62° 17' 21"		
1036	8,48	61° 1' 3"	2521148,63	1034840,48
1037	7,25	59° 51' 46"	2521156,05	1034844,59
1038	4,4	59° 53' 2"	2521162,32	1034848,23
1039	0,35	53° 7' 48"	2521166,13	1034850,44
1040	2,87	47° 7' 15"	2521166,41	1034850,65
1041	3,25	47° 7' 15"	2521168,51	1034852,6
1042	3,88	46° 21' 23"	2521170,89	1034854,81
1043	2,02	47° 24' 9"	2521173,7	1034857,49
1044	1	53° 55' 50"	2521175,19	1034858,86
1045	3,01	56° 56' 39"	2521176	1034859,45
1046	5,57	56° 25' 26"	2521178,52	1034861,09
1047	7,7	56° 35' 55"	2521183,16	1034864,17
1048	5,86	57° 15' 32"	2521189,59	1034868,41
1049	8,68	58° 31' 35"	2521194,52	1034871,58
1050	10,74	58° 23' 45"	2521201,92	1034876,11
1051	3,33	58° 39' 7"	2521211,07	1034881,74
1052	15,44	324° 11' 56"	2521213,91	1034883,47
494	19,55	57° 29' 18"	2521204,88	1034895,99
493			2521221,37	1034906,5

Каталог координат образуемого земельного участка №86,
граница зоны размещения проектируемого объекта федерального значения

№	Длины, м	Дир. Углы	X (МСК-86)	Y (МСК-86)
1053	18,37	141° 33' 51"	2521232,79	1034892,11
	126,2	235° 48' 45"		
1054	39,77	236° 4' 12"	2521128,4	1034821,2
1055	7,31	231° 36' 34"	2521095,4	1034799
743	3,83	324° 46' 30"	2521089,67	1034794,46
742	3,63	55° 47' 3"	2521087,46	1034797,59
1056	5,07	52° 46' 7"	2521090,46	1034799,63
1057	3,82	55° 21' 8"	2521094,5	1034802,7
1058	3,42	55° 0' 28"	2521097,64	1034804,87
1059	4,85	46° 40' 11"	2521100,44	1034806,83
1060	2,06	49° 20' 17"	2521103,97	1034810,16
1061	1,37	58° 10' 21"	2521105,53	1034811,5
1062	2,22	56° 22' 53"	2521106,69	1034812,22
1063	3,73	57° 9' 47"	2521108,54	1034813,45
1064	5,07	57° 9' 22"	2521111,67	1034815,47
1065	3,11	57° 19' 52"	2521115,93	1034818,22
1066	3,93	59° 35' 10"	2521118,55	1034819,9
1067	4,96	60° 7' 34"	2521121,94	1034821,89
1068	4,54	60° 16' 14"	2521126,24	1034824,36
1069	3,97	55° 21' 1"	2521130,18	1034826,61
1070	14,72	49° 39' 22"	2521133,45	1034828,87
1035	-	-	2521144,67	1034838,4
Площадь: кв.м.; Периметр: 384 м				

Каталог координат образуемого земельного участка №87,
граница зоны размещения проектируемого объекта федерального значения

№	Длины, м	Дир. Углы	X (МСК-86)	Y (МСК-86)
1071	-	-	2521070,57	1034788,4
	6,88	62° 39' 9"		
1072	4,3	62° 18' 12"	2521076,68	1034791,56
745	5,01	144° 45' 17"	2521080,49	1034793,56
744	14,27	231° 34' 19"	2521083,38	1034789,47
608	1,57	51° 27' 14"	2521072,2	1034780,6
607	7,19	325° 14' 57"	2521073,43	1034781,58
606	1,54	53° 43' 34"	2521069,33	1034787,49
1071	-	-	2521070,57	1034788,4
Площадь: кв.м.; Периметр: 41 м				

Каталог координат образуемого земельного участка №88,
граница зоны размещения проектируемого объекта федерального значения

№	Длины, м	Дир. Углы	X (МСК-86)	Y (МСК-86)
1073	-	-	2521077,2	1034777,7
	11,86	52° 34' 11"		
600	3,73	144° 36' 18"	2521086,62	1034784,91
599	3,05	215° 30' 56"	2521088,78	1034781,87
1074	5,17	215° 4' 25"	2521087,01	1034779,39
1075	5,82	215° 50' 47"	2521084,04	1034775,16
1076	3,36	206° 29' 19"	2521080,63	1034770,44
1077	7,03	202° 39' 49"	2521079,13	1034767,43
1078	7,31	339° 49' 45"	2521076,42	1034760,94
1079	10,44	18° 26' 5"	2521073,9	1034767,8
1073	-	-	2521077,2	1034777,7
Площадь: кв.м.; Периметр: 58 м				

№ док.	
Вып.	
Взам. инв. №	
Подпись и дата	
Инв. № подл.	

						«Нефтеперекачивающая станция «Красноленинская». Урайское УМН»	Лист
Изм.	Кол.уч.	Лист	№ док.	Подпись	Дата		

Каталог координат образуемого земельного участка №89,
граница зоны размещения проектируемого объекта федерального значения

№	Длины, м	Дир. Углы	X (МСК-86)	Y (МСК-86)
1080	-	-	2521292,77	1034927,86
	0,86	157° 19' 43"		
1081	0,45	156° 17' 50"	2521293,1	1034927,07
1082	1,86	156° 52' 56"	2521293,28	1034926,66
1083	2,85	230° 7' 2"	2521294,01	1034924,95
1084	4,6	235° 53' 43"	2521291,82	1034923,12
1085	13,02	234° 33' 52"	2521288,01	1034920,54
1086	8,68	233° 56' 54"	2521277,4	1034912,99
1087	7,56	238° 51' 15"	2521270,38	1034907,88
1088	3,15	250° 21' 30"	2521263,91	1034903,97
1089	1,81	271° 34' 56"	2521260,94	1034902,91
1090	1,63	279° 10' 24"	2521259,13	1034902,96
1091	29,82	55° 31' 16"	2521257,52	1034903,22
1092	48,57	51° 51' 21"	2521282,1	1034920,1
1093	12,21	70° 22' 39"	2521320,3	1034950,1
1094	18,29	54° 34' 17"	2521331,8	1034954,2
1095	9,66	51° 5' 24"	2521346,7	1034964,8
336	1,83	157° 30' 2"	2521354,22	1034970,87
340	18,15	235° 50' 45"	2521354,92	1034969,18
1096	6,09	236° 2' 56"	2521339,9	1034958,99
1097	0,02	243° 26' 5"	2521334,85	1034955,59
1098	27,47	237° 25' 35"	2521334,83	1034955,58
1099	22,91	235° 38' 13"	2521311,68	1034940,79
1080	-	-	2521292,77	1034927,86
Площадь: кв.м.; Периметр: 241 м				

Каталог координат образуемого земельного участка №90,
граница зоны размещения проектируемого объекта федерального значения

№	Длины, м	Дир. Углы	X (МСК-86)	Y (МСК-86)
971	-	-	2521322,96	1035537,86
	69,33	143° 23' 52"		
970	155,92	143° 6' 28"	2521364,3	1035482,2
969	151,77	143° 44' 0"	2521457,9	1035357,5
688	6,53	232° 54' 7"	2521547,68	1035235,13
687	2,89	324° 52' 40"	2521542,47	1035231,19
1100	2,77	325° 9' 38"	2521540,81	1035233,55
1101	3,45	324° 11' 32"	2521539,23	1035235,82
1102	2,76	320° 43' 30"	2521537,21	1035238,62
1103	8,34	320° 53' 22"	2521535,46	1035240,76
1104	4,93	320° 50' 58"	2521530,2	1035247,23
1105	5,62	322° 0' 31"	2521527,09	1035251,05
1106	4,21	322° 31' 51"	2521523,63	1035255,48
1107	2,1	322° 31' 51"	2521521,07	1035258,82
1108	2,1	322° 31' 51"	2521519,79	1035260,49
1109	3,5	322° 40' 16"	2521518,51	1035262,16
1110	3,49	322° 34' 17"	2521516,39	1035264,94
1111	9,79	322° 35' 30"	2521514,27	1035267,71
1112	5,59	322° 33' 22"	2521508,32	1035275,49
1113	7	323° 25' 29"	2521504,92	1035279,93
1114	4,2	323° 37' 17"	2521500,75	1035285,55
1115	3,5	323° 43' 11"	2521498,26	1035288,93
1116	4,2	323° 48' 43"	2521496,19	1035291,75
1117	3,49	323° 51' 7"	2521493,71	1035295,14
1118	2,8	323° 42' 8"	2521491,65	1035297,96
1119			2521489,99	1035300,22

Име. № подл.	Подпись и дата	Взам. инв. №	Вып.	№ док.

						«Нефтеперекачивающая станция «Красноленинская». Урайское УМН»	Лист
Изм.	Кол.уч.	Лист	№ док.	Подпись	Дата		

Каталог координат образуемого земельного участка №90,
граница зоны размещения проектируемого объекта федерального значения

№	Длины, м	Дир. Углы	X (МСК-86)	Y (МСК-86)
1120	6,32	323° 49' 9"	2521486,26	1035305,32
	5,61	323° 42' 8"		
1121	3,49	323° 51' 7"	2521482,94	1035309,84
1122	4,2	323° 48' 43"	2521480,88	1035312,66
1123	9,09	323° 10' 49"	2521478,4	1035316,05
1124	4,2	322° 56' 20"	2521472,95	1035323,33
1125	10,51	323° 5' 11"	2521470,42	1035326,68
1126	5,61	323° 50' 41"	2521464,11	1035335,08
1127	3,5	324° 32' 18"	2521460,8	1035339,61
1128	6,3	324° 29' 38"	2521458,77	1035342,46
1129	4,21	324° 34' 23"	2521455,11	1035347,59
1130	13,31	324° 45' 27"	2521452,67	1035351,02
1131	11,94	326° 43' 21"	2521444,99	1035361,89
1132	9,1	326° 39' 33"	2521438,44	1035371,87
1133	12,59	326° 42' 4"	2521433,44	1035379,47
1134	6,42	324° 15' 17"	2521426,53	1035389,99
1135	11,76	325° 15' 19"	2521422,78	1035395,2
1136	11,2	324° 46' 38"	2521416,08	1035404,86
1137	5,6	324° 44' 52"	2521409,62	1035414,01
1138	13,3	324° 36' 45"	2521406,39	1035418,58
1139	16,68	324° 36' 50"	2521398,69	1035429,42
1140	4,12	315° 11' 48"	2521389,03	1035443,02
1141	2,4	312° 27' 59"	2521386,13	1035445,94
1142	2,24	321° 20' 24"	2521384,36	1035447,56
1143	2,85	323° 24' 40"	2521382,96	1035449,31

Каталог координат образуемого земельного участка №90,
граница зоны размещения проектируемого объекта федерального значения

№	Длины, м	Дир. Углы	X (МСК-86)	Y (МСК-86)
1144	1,61	322° 50' 40"	2521381,26	1035451,6
1145	24,38	327° 6' 18"	2521380,29	1035452,88
1146	1,11	347° 28' 16"	2521367,05	1035473,35
1147	1,25	334° 52' 19"	2521366,81	1035474,43
1148	2,8	326° 22' 0"	2521366,28	1035475,56
1149	1,95	335° 47' 56"	2521364,73	1035477,89
1150	4,19	333° 0' 23"	2521363,93	1035479,67
1151	1,4	333° 37' 6"	2521362,03	1035483,4
1152	2,08	333° 3' 52"	2521361,41	1035484,65
1153	2,06	332° 48' 43"	2521360,47	1035486,5
1154	2,07	321° 4' 50"	2521359,53	1035488,33
1155	1,39	319° 5' 8"	2521358,23	1035489,94
1156	1,4	318° 11' 45"	2521357,32	1035490,99
1157	2,08	318° 30' 12"	2521356,39	1035492,03
1158	0,69	318° 30' 12"	2521355,01	1035493,59
1159	3,8	319° 48' 28"	2521354,55	1035494,11
1160	1,8	320° 38' 35"	2521352,1	1035497,01
1161	2,74	316° 46' 17"	2521350,96	1035498,4
1162	2,1	324° 29' 38"	2521349,08	1035500,4
1163	6,33	324° 34' 40"	2521347,86	1035502,11
1164	7,02	324° 34' 0"	2521344,19	1035507,27
1165	7,02	325° 9' 18"	2521340,12	1035512,99
1166	6,3	325° 24' 9"	2521336,11	1035518,75
1167	9,79	325° 26' 57"	2521332,53	1035523,94
1168			2521326,98	1035532

Инев. № подл.	Подпись и дата	Взам. инв. №	Вып.	№ док.

						«Нефтеперекачивающая станция «Красноленинская». Урайское УМН»	Лист
Изм.	Кол.уч.	Лист	№ док.	Подпись	Дата		

Каталог координат образуемого земельного участка №90, граница зоны размещения проектируемого объекта федерального значения				
№	Длины, м	Дир. Углы	X (МСК-86)	Y (МСК-86)
1169	5,6	325° 37' 42"	2521323,82	1035536,62
	1,51	325° 15' 24"		
971	-	-	2521322,96	1035537,86
Площадь: кв.м.; Периметр: 761 м				

Каталог координат образуемого земельного участка №91, граница зоны размещения проектируемого объекта федерального значения				
№	Длины, м	Дир. Углы	X (МСК-86)	Y (МСК-86)
1028	-	-	2521323,29	1034986,57
	1,25	54° 24' 33"		
950	8,09	157° 42' 44"	2521324,31	1034987,3
1170	1,16	321° 38' 55"	2521327,38	1034979,81
1171	3,18	319° 5' 8"	2521326,66	1034980,72
1172	2,57	328° 20' 55"	2521324,58	1034983,12
1173	1	328° 32' 35"	2521323,23	1034985,31
1029	0,71	54° 44' 37"	2521322,71	1034986,16
1028	-	-	2521323,29	1034986,57
Площадь: кв.м.; Периметр: 18 м				

Каталог координат образуемого земельного участка №92, граница зоны размещения проектируемого объекта федерального значения				
№	Длины, м	Дир. Углы	X (МСК-86)	Y (МСК-86)
493	-	-	2521221,37	1034906,5
	2,01	57° 25' 9"		
395	18,28	140° 51' 37"	2521223,06	1034907,58
394	93,46	53° 53' 47"	2521234,6	1034893,4
393	12,1	53° 56' 41"	2521310,11	1034948,47
1174	0,01	0° 0' 0"	2521319,89	1034955,59
414	16,6	53° 53' 47"	2521319,89	1034955,6
413	11,09	337° 44' 16"	2521333,3	1034965,38

Каталог координат образуемого земельного участка №92, граница зоны размещения проектируемого объекта федерального значения				
№	Длины, м	Дир. Углы	X (МСК-86)	Y (МСК-86)
412	0,36	337° 0' 40"	2521329,1	1034975,64
1175			2521328,96	1034975,97
1176	8,25	53° 13' 38"	2521335,57	1034980,91
568	15,49	157° 29' 27"	2521341,5	1034966,6
	13,96	51° 13' 29"		
330	45,35	51° 12' 42"	2521352,38	1034975,34
329	5,47	64° 27' 52"	2521387,73	1035003,75
1177			2521392,67	1035006,11
1178	2,33	57° 15' 53"	2521394,63	1035007,37
1179	2,49	58° 28' 59"	2521396,75	1035008,67
	2,21		2521398,59	
1180	4,03	42° 53' 10"	2521401,33	1035012,85
1181	3,2	45° 30' 25"	2521403,61	1035015,09
1182	3,1	48° 23' 49"	2521405,93	1035017,15
1183	2,71	51° 26' 21"	2521408,05	1035018,84
1184	2,21	58° 54' 9"	2521409,94	1035019,98
1185	7,72	55° 4' 29"	2521416,27	1035024,4
1186	5,43	52° 56' 24"	2521420,6	1035027,67
1187	0,25	92° 17' 26"	2521420,85	1035027,66
1188	1,45	131° 55' 42"	2521421,93	1035026,69
1189	0,69	136° 46' 17"	2521422,4	1035026,19
1190	2,31	54° 51' 56"	2521424,29	1035027,52
1191	1,65	55° 38' 5"	2521425,65	1035028,45
1192	55,91	231° 18' 35"	2521382,01	1034993,5
647	10,1	144° 18' 38"	2521387,9	1034985,3
1193	32,52	144° 16' 18"	2521406,89	1034958,9
305				

Име. № подл.	
Подпись и дата	
Взам. инв. №	
Вып.	
№ док.	

						«Нефтеперекачивающая станция «Красноленинская». Урайское УМН»	Лист
Изм.	Кол.уч.	Лист	№ док.	Подпись	Дата		

Каталог координат образуемого земельного участка №92,
граница зоны размещения проектируемого объекта федерального значения

№	Длины, м	Дир. Углы	X (МСК-86)	Y (МСК-86)
304	66,34	54° 54' 21"	2521461,17	1034997,04
	60,49	137° 21' 29"		
313	110,6	235° 18' 56"	2521502,15	1034952,54
312	23,63	325° 10' 0"	2521411,2	1034889,6
311	36,2	325° 7' 28"	2521397,7	1034909
310	30,79	55° 35' 14"	2521377	1034938,7
309	1,31	323° 23' 34"	2521402,4	1034956,1
308	0,54	54° 50' 0"	2521401,62	1034957,15
1194	0,06	59° 2' 10"	2521402,06	1034957,46
1195	34,98	326° 22' 41"	2521402,11	1034957,49
1196	0,55	303° 58' 35"	2521382,74	1034986,62
1197	0,63	288° 26' 5"	2521382,28	1034986,93
1198	0,94	275° 28' 8"	2521381,68	1034987,13
1199	0,57	274° 0' 51"	2521380,74	1034987,22
1200	0,61	263° 27' 13"	2521380,17	1034987,26
1201	0,29	236° 18' 35"	2521379,56	1034987,19
338	3,21	323° 14' 14"	2521379,32	1034987,03
337	39,47	231° 4' 5"	2521377,4	1034989,6
1095	18,29	234° 34' 17"	2521346,7	1034964,8
1094	12,21	250° 22' 39"	2521331,8	1034954,2
1093	48,57	231° 51' 21"	2521320,3	1034950,1
1092	29,83	235° 31' 55"	2521282,1	1034920,1
1202	0,99	235° 40' 11"	2521257,51	1034903,22
1203	149,22	235° 31' 22"	2521256,69	1034902,66
666	4,1	235° 32' 4"	2521133,68	1034818,19

Каталог координат образуемого земельного участка №92,
граница зоны размещения проектируемого объекта федерального значения

№	Длины, м	Дир. Углы	X (МСК-86)	Y (МСК-86)
585	38,09	235° 31' 32"	2521130,3	1034815,87
584			2521098,9	1034794,31
1073	27,33	232° 34' 5"	2521077,2	1034777,7
1079	10,44	198° 26' 5"	2521073,9	1034767,8
1078	7,31	159° 49' 45"	2521076,42	1034760,94
1204	1,39	202° 29' 33"	2521075,89	1034759,66
1205	2,72	151° 10' 14"	2521077,2	1034757,28
234	2,11	145° 24' 27"	2521078,4	1034755,54
300	10,69	159° 48' 5"	2521082,09	1034745,51
299	20,99	148° 2' 37"	2521093,2	1034727,7
298	34,12	140° 56' 10"	2521114,7	1034701,21
297	14,61	52° 30' 37"	2521126,29	1034710,1
296	5,38	324° 58' 54"	2521123,2	1034714,51
295	3,56	237° 30' 59"	2521120,2	1034712,6
294	6,72	323° 28' 16"	2521116,2	1034718
293	9,78	52° 53' 44"	2521124	1034723,9
292	6,88	144° 31' 48"	2521127,99	1034718,3
291	4,27	232° 30' 47"	2521124,6	1034715,7
290	5,56	142° 18' 20"	2521128	1034711,3
289	82,86	55° 0' 55"	2521195,89	1034758,81
288	9,63	324° 38' 32"	2521190,32	1034766,66
287	20,71	52° 49' 52"	2521206,82	1034779,17
286	43,28	324° 58' 23"	2521181,98	1034814,61
285	6,38	235° 0' 55"	2521176,75	1034810,95
1206	3,84	325° 48' 49"	2521174,59	1034814,13

Име. № подл.	Подпись и дата	Взам. инв. №	Вып.	№ док.

						«Нефтеперекачивающая станция «Красноленинская». Урайское УМН»	Лист
Изм.	Кол.уч.	Лист	№ док.	Подпись	Дата		

Каталог координат образуемого земельного участка №92,
граница зоны размещения проектируемого объекта федерального значения

№	Длины, м	Дир. Углы	X (МСК-86)	Y (МСК-86)
1207	5	325° 0' 28"	2521171,72	1034818,23
	5	324° 50' 54"		
1208	6,64	324° 59' 37"	2521168,84	1034822,32
1209	0,31	54° 14' 46"	2521165,03	1034827,76
1210	5,55	53° 52' 26"	2521165,28	1034827,94
1211	128,56	53° 53' 28"	2521169,76	1034831,21
698	81,83	143° 26' 32"	2521273,62	1034906,97
703	22,1	53° 33' 18"	2521322,36	1034841,24
341	22,24	143° 24' 29"	2521340,14	1034854,37
388	3,96	144° 27' 44"	2521353,4	1034836,51
387	357,56	143° 11' 5"	2521355,7	1034833,29
386	9,04	234° 29' 56"	2521569,96	1034547,04
92	148,09	234° 55' 43"	2521562,6	1034541,79
91	6,86	288° 16' 34"	2521441,4	1034456,7
90	30,16	288° 51' 41"	2521434,89	1034458,85
1212	36,92	288° 38' 27"	2521406,35	1034468,6
1213	0,23	235° 37' 10"	2521371,37	1034480,4
407	3,19	290° 45' 59"	2521371,18	1034480,27
406	134,71	235° 2' 9"	2521368,2	1034481,4
405	210,44	324° 19' 35"	2521257,8	1034404,2
1214	0,01	0° 0' 0"	2521135,08	1034575,15
512	7,68	324° 19' 24"	2521135,08	1034575,16
321	53,09	55° 35' 29"	2521130,6	1034581,4
320	5,88	330° 25' 28"	2521174,4	1034611,4
319	3,85	343° 24' 1"	2521171,5	1034616,51

Каталог координат образуемого земельного участка №92,
граница зоны размещения проектируемого объекта федерального значения

№	Длины, м	Дир. Углы	X (МСК-86)	Y (МСК-86)
220	38,74	321° 43' 8"	2521170,4	1034620,2
219			2521146,4	1034650,61
218	38,69	228° 46' 20"	2521117,3	1034625,11
217	28,58	243° 8' 53"	2521091,8	1034612,2
216	18,48	234° 16' 16"	2521076,8	1034601,41
615	12,62	324° 40' 24"	2521069,5	1034611,71
614	8,55	43° 37' 33"	2521075,4	1034617,9
195	53,32	325° 14' 34"	2521045	1034661,71
194	30,29	47° 58' 14"	2521067,5	1034681,99
193	4,62	319° 28' 46"	2521064,5	1034685,5
192	43,25	49° 6' 56"	2521097,2	1034713,81
610	34,78	323° 53' 16"	2521076,7	1034741,91
609	29,88	340° 38' 57"	2521066,8	1034770,1
608	11,81	27° 12' 58"	2521072,2	1034780,6
1055	29,61	51° 34' 55"	2521095,4	1034799
1054	39,77	56° 4' 12"	2521128,4	1034821,2
1053	126,2	55° 48' 45"	2521232,79	1034892,11
493	18,37	321° 33' 51"	2521221,37	1034906,5
	-	-		
Площадь: кв.м.; Периметр: 3292 м				

Каталог координат образуемого земельного участка №93,
граница зоны размещения проектируемого объекта федерального значения

№	Длины, м	Дир. Углы	X (МСК-86)	Y (МСК-86)
498	-	-	2521169,12	1034903,14
	44,35	54° 28' 43"		
497	7,19	77° 23' 36"	2521205,22	1034928,91
484	20,31	139° 14' 0"	2521212,24	1034930,48

Име. № подл.	Подпись и дата	Взам. инв. №	Вып.	№ док.

						«Нефтеперекачивающая станция «Красноленинская». Урайское УМН»	Лист
Изм.	Кол.уч.	Лист	№ док.	Подпись	Дата		

Каталог координат образуемого земельного участка №93, граница зоны размещения проектируемого объекта федерального значения				
№	Длины, м	Дир. Углы	X (МСК-86)	Y (МСК-86)
488	6,64	232° 57' 27"	2521225,5	1034915,1
487			2521220,2	1034911,1
395	4,54	140° 54' 22"	2521223,06	1034907,58
	2,01	237° 25' 9"		
493	4,46	321° 38' 27"	2521221,37	1034906,5
492			2521218,6	1034910
491	43,52	234° 51' 36"	2521183,01	1034884,95
498	22,89	322° 38' 3"		
	-	-	2521169,12	1034903,14
Площадь: кв.м.; Периметр: 156 м				

Каталог координат образуемого земельного участка №94, граница зоны размещения проектируемого объекта федерального значения				
№	Длины, м	Дир. Углы	X (МСК-86)	Y (МСК-86)
950	-	-	2521324,31	1034987,3
	8,16	54° 34' 35"		
560	12,04	157° 28' 57"	2521330,96	1034992,03
1176	8,25	233° 13' 38"	2521335,57	1034980,91
1175	2,75	337° 48' 44"	2521328,96	1034975,97
1215	1,37	337° 44' 0"	2521327,92	1034978,52
1216	0,03	315° 0' 0"	2521327,4	1034979,79
1170	8,09	337° 42' 44"	2521327,38	1034979,81
950	-	-	2521324,31	1034987,3
Площадь: кв.м.; Периметр: 41 м				

Каталог координат образуемого земельного участка №95, граница зоны размещения проектируемого объекта федерального значения				
№	Длины, м	Дир. Углы	X (МСК-86)	Y (МСК-86)
1217	-	-	2521213,67	1035195,35
	32,76	57° 1' 23"		
1218	49,88	145° 8' 26"	2521241,15	1035213,18
1219	9,76	236° 44' 58"		

Каталог координат образуемого земельного участка №95, граница зоны размещения проектируемого объекта федерального значения				
№	Длины, м	Дир. Углы	X (МСК-86)	Y (МСК-86)
1220	27,24	163° 21' 40"	2521261,5	1035166,9
426			2521269,3	1035140,8
439	126,99	157° 29' 17"	2521317,92	1035023,49
1221	0,97	234° 40' 7"	2521317,13	1035022,93
	1222	7,05		
939	30,78	340° 56' 27"	2521311,39	1035018,84
	441	1,74	248° 44' 58"	2521301,34
440		31,68	248° 44' 58"	2521299,72
	1223	4,32	337° 42' 5"	2521287,7
1224		8,35	334° 55' 8"	2521285,87
	1225	22,12	0° 0' 0"	2521285,87
397		34	325° 52' 18"	2521273,46
	396	28,51	335° 1' 3"	2521259,1
1226		7,33	329° 40' 0"	2521244,7
	1217	44,99	232° 5' 51"	2521238,92
-		-	325° 51' 40"	2521213,67
Площадь: кв.м.; Периметр: 468 м				

Каталог координат образуемого земельного участка №96, граница зоны размещения проектируемого объекта федерального значения				
№	Длины, м	Дир. Углы	X (МСК-86)	Y (МСК-86)
1227	-	-	2521206,5	1035190,7
	8,55	57° 2' 6"		
1217	44,99	145° 51' 40"	2521213,67	1035195,35
1226	8,14	232° 1' 56"	2521238,92	1035158,11
1228	45,71	325° 20' 11"	2521232,5	1035153,1
1227	-	-	2521206,5	1035190,7
Площадь: кв.м.; Периметр: 107 м				

№ док.	
Вып.	
Взам. инв. №	
Подпись и дата	
Инв. № подл.	

						«Нефтеперекачивающая станция «Красноленинская». Урайское УМН»	Лист
Изм.	Кол.уч.	Лист	№ док.	Подпись	Дата		

Каталог координат образуемого земельного участка №97, граница зоны размещения проектируемого объекта федерального значения				
№	Длины, м	Дир. Углы	X (МСК-86)	Y (МСК-86)
1225	-	-	2521273,46	1035107,18
	22,12	145° 52' 18"		
1224	8,35	180° 0' 0"	2521285,87	1035088,87
1223	0,01	0° 0' 0"	2521285,87	1035080,52
	0,01	0° 0' 0"		
480	29,39	335° 1' 19"	2521285,87	1035080,53
398	0,01	0° 0' 0"	2521273,46	1035107,17
	-	-		
1225	-	-	2521273,46	1035107,18
Площадь: кв.м.; Периметр: 60 м				

Каталог координат образуемого земельного участка №98, граница зоны размещения проектируемого объекта федерального значения				
№	Длины, м	Дир. Углы	X (МСК-86)	Y (МСК-86)
1218	-	-	2521241,15	1035213,18
	0,09	54° 27' 44"		
940	49,88	145° 11' 53"	2521241,22	1035213,23
943			2521269,69	1035172,27
1219	0,04	236° 18' 35"	2521269,66	1035172,25
	49,88	325° 8' 26"		
1218	-	-	2521241,15	1035213,18
Площадь: кв.м.; Периметр: 100 м				

Инев. № подл.	Подпись и дата	Взам. инв. №	Вып.	№ док.

						«Нефтеперекачивающая станция «Красноленинская». Урайское УМН»	Лист
Изм.	Кол.уч.	Лист	№ док.	Подпись	Дата		