



*Проект планировки и проект межевания территории по объекту  
федерального значения трубопроводного транспорта:*

*«Нефтеперекачивающая станция «Красноленинская». Урайское УМН»*

*Уральский федеральный округ,  
Тюменская область,  
Ханты-Мансийский автономный округ - Югра,  
Октябрьский район*

*Том 2*

*Основная часть проекта планировки. Графическая часть*

Генеральный директор ООО «Геоинжстрой»

  
Р.В. Цербина  
«19» апреля 2018 г.  


Москва  
2018 г.

## РЕГИСТРАЦИОННАЯ КАРТОЧКА ПРОЕКТА

1.	Адрес строительства	Уральский федеральный округ, Тюменская область, Ханты - Мансийский автономный округ - Югра, Октябрьский район
2.	Наименование объекта	Титул объекта (инвестиционный проект): «Нефтеперекачивающая станция «Красноленинская». Урайское УМН»
3.	Приказ (Распоряжение) органов государственной власти и (или) органов местного самоуправления о подготовке документации по планировке территории	Приказ АО «Транснефть – Сибирь» от 24 октября 2017 № 1334 О подготовке документации по планировке территории «Нефтеперекачивающая станция «Красноленинская». Урайское УМН»
4.	Заказчик	АО «Транснефть – Сибирь»
5.	Проектная организация	ООО «Геоинжстрой»
6.	Авторы проекта	К.М. Соболева, Д.Р. Назаренко, А.Ю. Арчибасов, О.В. Руденко
7.	Стадия	Документация по планировке территории
8.	Вид строительства	Реконструкция
9.	Количество эксплуатационных единиц	НПС «Красноленинская»
10.	Общая площадь земельных участков под размещение объекта	27,6468 га
11.	Намечаемые сроки строительства	2020 год
12.	Адреса:	
	Заказчик:	625027, Тюменская область, г. Тюмень ул. Республики, 139
	Проектная организация:	127015, г. Москва, ул. Новодмитровская, д.2, корп.1
13.	Телефоны:	
	Заказчик:	8(3452) 32-27-10, 20-25-97
	Проектная организация:	8(495) 988-83-73, 988-28-28

№ док.	
Вып.	
Взам. инв. №	
Подпись и дата	
Инв. № подл.	

											«Нефтеперекачивающая станция «Красноленинская». Урайское УМН»	Лист
Изм.	Кол.уч.	Лист	№ док.	Подпись	Дата							





**СОСТАВ ПРОЕКТА:****Основная часть проекта планировки территории****Том 1. Основная часть проекта планировки территории. Положение о размещении объектов трубопроводного транспорта**

1. Сведения о размещении объекта на территории

**Том 2. Основная часть проекта планировки территории. Графическая часть**

№№ п/п	Наименование	Лист	Масштаб
1	2	3	4
1.	Чертеж красных линий	П - 1	1:20 000 1:500
2.	Приложение: Каталог координат поворотных точек устанавливаемых красных линий	—	—
3.	Чертеж границ зон планируемого размещения линейных объектов	П - 2	1:20 000 1:500
4.	Чертеж границ зон планируемого размещения линейных объектов, подлежащих переносу (переустройству) из зон планируемого размещения линейных объектов	Не требуется	

**Материалы по обоснованию проекта планировки территории****Том 3. Материалы по обоснованию проекта планировки территории.****Пояснительная записка**

1. Исходная разрешительная документация
2. Обоснование размещения проектируемого объекта
3. Предложения по внесению изменений и дополнений в документы территориального планирования и правила землепользования и застройки
4. Сведения о пересечениях проектируемого объекта с другими объектами капитального строительства
5. Состав материалов и результаты инженерных изысканий

**Том 4. Материалы по обоснованию проекта планировки территории. Графическая часть**

№№ п/п	Наименование	Лист	Масштаб
1	2	3	4
1.	Схема расположения элементов планировочной структуры (территорий, занятых линейными объектами и (или) предназначенных для размещения линейных объектов)	П-3	1:25 000
2.	Схема использования территории в период подготовки проекта планировки территории	П-4	1:20 000 1:500
3.	Схема организации улично-дорожной сети и движения транспорта	Не требуется	
4.	Схема вертикальной планировки территории, инженерной подготовки и инженерной защиты территории (в случаях размещения объектов капитального строительства, не являющихся линейными)	Не требуется Приказ Минстроя России от 25.04.2017 № 740/пр	

№ док.	
Вып.	
Взам. инв. №	
Подпись и дата	
Инв. № подл.	

Изм.	Кол.уч.	Лист	№ док.	Подпись	Дата	Лист
«Нефтеперекачивающая станция «Красноленинская». Урайское УМН»						

№№ п/п	Наименование	Лист	Масштаб
1	2	3	4
5.	Схема границ территорий объектов культурного наследия	Не требуется (п. 23 Постановление Правительства РФ от 12 мая 2017 г. № 564)	
6.	Схема границ зон с особыми условиями использования территорий	П-5	1:20 000 1:500
7.	Схема границ территорий, подверженных риску возникновения чрезвычайных ситуаций природного и техногенного характера (пожар, взрыв, химическое, радиоактивное заражение, затопление, подтопление, оползень, карсты, эрозия и т.д.)	П-6	1:20 000 1:500
8.	Схема конструктивных и планировочных решений	П-7	1:20 000 1:500

### Проект межевания территории

#### Том 5. Основная часть проекта межевания территории. Текстовая часть

- Перечень и сведения о площади образуемых земельных участков, в том числе возможные способы их образования
- Перечень и сведения о площади образуемых земельных участков, которые будут отнесены к территориям общего пользования или имуществу общего пользования
- Перечень и сведения о площади образуемых земельных участков, в том числе в отношении которых предполагаются резервирование и (или) изъятие для государственных или муниципальных нужд
- Вид разрешенного использования образуемых земельных участков в соответствии с проектом планировки территории
- Информация о правообладателях земельных участков
- Категория земель
- Адресные характеристики земельных участков
- Площадь исходных земельных участков

Приложение: Перечень координат характерных точек образуемых земельных участков

#### Том 6. Основная часть проекта межевания территории. Графическая часть

№№ п/п	Наименование	Лист	Масштаб
1.	Чертеж межевания территории	П-8	1:20 000 1:500

#### Материалы по обоснованию проекта межевания

#### Том 7. Материалы по обоснованию проекта межевания территории. Графическая часть

№№ п/п	Наименование	Лист	Масштаб
1.	Чертеж обоснования проекта межевания территории	П-9	1:20 000 1:500

### СОДЕРЖАНИЕ

№ док.	
Вып.	
Взам. инв. №	
Подпись и дата	
Инв. № подл.	

Изм.	Кол.уч.	Лист	№ док.	Подпись	Дата	Лист
«Нефтеперекачивающая станция «Красноленинская». Урайское УМН»						



## Основная часть проекта планировки территории

### Том 1. Основная часть проекта планировки территории. Положение о размещении объектов трубопроводного транспорта

#### 1. Сведения о размещении объекта на территории

1.1 Наименование, назначение и основные характеристики (класс, протяженность, проектная мощность, пропускная способность, грузонапряженность, интенсивность движения) планируемых для размещения линейных объектов

1.2 Сведения об основных положениях документов территориального планирования, предусматривающего размещение линейного(ых) объекта(ов)

1.3 Перечень субъектов Российской Федерации, перечень муниципальных районов, городских округов в составе субъектов Российской Федерации, перечень поселений, населенных пунктов, внутригородских территорий городов федерального значения, на территориях которых устанавливаются зоны планируемого размещения линейных объектов

1.4 Номера кадастровых кварталов, на которых предполагается размещение объекта

1.5 Перечень конструктивных элементов и объектов капитального строительства (далее – ОКС), являющихся неотъемлемой технологической частью проектируемого линейного объекта

1.6 Предельные параметры разрешенного строительства, реконструкции ОКС, входящих в состав линейных объектов в границах зон их планируемого размещения:

1.6.1 Предельное количество этажей и (или) предельная высота ОКС, входящих в состав линейных объектов, в границах каждой зоны планируемого размещения таких объектов

1.6.2 Максимальный процент застройки каждой зоны планируемого размещения ОКС, входящих в состав линейных объектов, определяемый как отношение площади зоны планируемого размещения ОКС, входящего в состав линейного объекта, которая может быть застроена, ко всей площади этой зоны

1.6.3 Минимальные отступы от границ земельных участков в целях определения мест допустимого размещения ОКС, которые входят в состав линейных объектов и за пределами которых запрещено строительство таких объектов, в границах каждой зоны планируемого размещения объектов капитального строительства, входящих в состав линейных объектов

1.7 Требования к архитектурным решениям ОКС, входящих в состав линейных объектов, в границах каждой зоны планируемого размещения таких объектов, расположенной в границах территории исторического поселения федерального или регионального значения, с указанием:

1.7.1 Требования к цветовому решению внешнего облика таких объектов

1.7.2 Требования к строительным материалам, определяющим внешний облик таких объектов

1.7.3 Требования к объемно-пространственным, архитектурно-стилистическим и иным характеристикам таких объектов, влияющим на их внешний облик и (или) на композицию, а также на силуэт застройки исторического поселения

1.8 Информация о необходимости осуществления мероприятий по защите сохраняемых ОКС (здание, строение, сооружение, объекты, строительство которых не завершено), существующих и строящихся на момент подготовки проекта планировки территории, а

Име. № подл.	Подпись и дата	Взам. инв. №	Вып.	№ док.							Лист
					«Нефтеперекачивающая станция «Красноленинская». Урайское УМН»						
Изм.	Кол.уч.	Лист	№ док.	Подпись	Дата						

также ОКС, планируемых к строительству в соответствии с ранее утвержденной документацией по планировке территории, от возможного негативного воздействия в связи с размещением линейных объектов

1.9 Информация о необходимости осуществления мероприятий по сохранению объектов культурного наследия от возможного негативного воздействия в связи с размещением линейных объектов

1.10 Информация о необходимости осуществления мероприятий по охране окружающей среды

1.11 Информация о необходимости осуществления мероприятий по защите территории от чрезвычайных ситуаций природного и техногенного характера, в том числе по обеспечению пожарной безопасности и гражданской обороне

1.12 Характеристика планируемого развития территории, включая:

1.12.1 Сведения о территориях общего пользования, в случае их образования

1.12.2 Сведения об устанавливаемом виде разрешенного использования территории земельных участков, предназначенных для размещения проектируемого объекта (объектов)

Приложение 1. Перечень координат характерных точек границ зон планируемого размещения линейных объектов

Приложение 2. Перечень координат характерных точек границ зон планируемого размещения линейных объектов, подлежащих переносу (переустройству) из зон планируемого размещения линейных объектов

**Том 2. Основная часть проекта планировки территории. Графическая часть**

1. Чертеж красных линий

2. Приложение: Каталог координат поворотных точек устанавливаемых красных линий

3. Чертеж границ зон планируемого размещения линейных объектов

**Материалы по обоснованию проекта планировки территории**

**Том 3. Материалы по обоснованию проекта планировки территории.**

**Пояснительная записка**

**1. Исходная разрешительная документация**

1.1 Распорядительные документы (постановления, распоряжения), разрешения, технические условия, согласования, а также иные документы, полученные от уполномоченных государственных органов, и специализированных организаций, необходимые для разработки, согласования проектной документации и строительства проектируемого объекта (объектов), выписки из государственного кадастра недвижимости, в соответствии с которыми выполнены графические материалы, исходные данные, используемые при подготовке проекта планировки территории, решение о подготовке документации по планировке территории с приложением утвержденного задания

**2. Обоснование размещения проектируемого объекта**

2.1 Описание природно-климатических условий территории, в отношении которой разрабатывается проект планировки территории

2.2 Обоснование определения границ зон планируемого размещения линейных объектов

№ док.	
Вып.	
Взам. инв. №	
Подпись и дата	
Инв. № подл.	

						«Нефтеперекачивающая станция «Красноленинская». Урайское УМН»	Лист
Изм.	Кол.уч.	Лист	№ док.	Подпись	Дата		

2.3 Обоснование определения границ зон планируемого размещения линейных объектов, подлежащих переносу (переустройству) из зон планируемого размещения линейных объектов

2.4 Обоснование определения предельных параметров застройки территории в границах зон планируемого размещения объектов капитального строительства, входящих в состав линейных объектов

**3. Предложения по внесению изменений и дополнений в документы территориального планирования и правила землепользования и застройки**

3.1 Анализ утвержденной градостроительной документации всех уровней и обоснование предложений для внесения изменений и дополнений в документы территориального планирования и правила землепользования и застройки (при необходимости)

**4. Сведения о пересечениях проектируемого объекта с другими объектами капитального строительства**

4.1 Ведомость пересечений границ зон планируемого размещения линейного объекта (объектов) с сохраняемыми объектами капитального строительства (здание, строение, сооружение, объект, строительство которого не завершено), существующими и строящимися на момент подготовки проекта планировки территории

4.2 Ведомость пересечений границ зон планируемого размещения линейного объекта (объектов) с объектами капитального строительства, строительство которых запланировано в соответствии с ранее утвержденной документацией по планировке территории

4.3 Ведомость пересечений границ зон планируемого размещения линейного объекта (объектов) с водными объектами (в том числе с водотоками, водоемами, болотами и т.д.)

**5. Состав материалов и результаты инженерных изысканий**

5.1 Программа и задание на проведение инженерных изысканий, используемые при подготовке проекта планировки территории

5.2 Документы, подтверждающие соответствие лиц, выполнивших инженерные изыскания

5.2 Документ о выполненных инженерных изысканиях, содержащий материалы в текстовой форме отражающий сведения о задачах инженерных изысканий, о местоположении территории, на которой планируется осуществлять строительство, реконструкцию объекта капитального строительства, о видах, об объеме, о способах и о сроках проведения работ по выполнению инженерных изысканий в соответствии с программой инженерных изысканий, о качестве выполненных инженерных изысканий, о результатах комплексного изучения природных и техногенных условий указанной территории, в том числе о результатах изучения, оценки и прогноза возможных изменений природных и техногенных условий указанной территории применительно к объекту капитального строительства при осуществлении строительства, реконструкции такого объекта и после их завершения и о результатах оценки влияния строительства, реконструкции такого объекта на другие объекты капитального строительства

**Том 4. Материалы по обоснованию проекта планировки территории. Графическая часть**

№ док.	
Вып.	
Взам. инв. №	
Подпись и дата	
Инв. № подл.	

						«Нефтеперекачивающая станция «Красноленинская». Урайское УМН»	Лист
Изм.	Кол.уч.	Лист	№ док.	Подпись	Дата		



1. Схема расположения элементов планировочной структуры (территорий, занятых линейными объектами и (или) предназначенных для размещения линейных объектов)
2. Схема использования территории в период подготовки проекта планировки территории
3. Схема границ территорий объектов культурного наследия
4. Схема границ зон с особыми условиями использования территорий
5. Схема границ территорий, подверженных риску возникновения чрезвычайных ситуаций природного и техногенного характера (пожар, взрыв, химическое, радиоактивное заражение, затопление, подтопление, оползень, карсты, эрозия и т.д.)
6. Схема конструктивных и планировочных решений

#### **Проект межевания территории**

#### **Том 5. Основная часть проекта межевания территории. Текстовая часть**

1. Перечень и сведения о площади образуемых земельных участков, в том числе возможные способы их образования

Таблица 1 - Перечень и сведения о площади образуемых земельных участков, в том числе возможные способы их образования

2. Перечень и сведения о площади образуемых земельных участков, которые будут отнесены к территориям общего пользования или имуществу общего пользования
3. Перечень и сведения о площади образуемых земельных участков, в том числе в отношении которых предполагаются резервирование и (или) изъятие для государственных или муниципальных нужд
4. Вид разрешенного использования образуемых земельных участков в соответствии с проектом планировки территории
5. Информация о правообладателях земельных участков
6. Категория земель
7. Адресные характеристики земельных участков
8. Площадь исходных земельных участков

Приложение: Перечень координат характерных точек образуемых земельных участков

#### **Том 6. Основная часть проекта межевания территории. Графическая часть**

1. Чертеж межевания территории

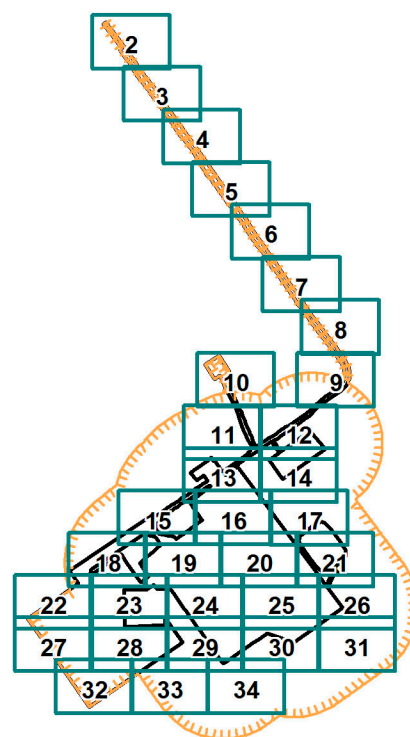
#### **Материалы по обоснованию проекта межевания**

#### **Том 7. Материалы по обоснованию проекта межевания**


1. Чертеж обоснования проекта межевания территории

Име. № подл.	Подпись и дата	Взам. инв. №	Вып.	№ док.							Лист	
						«Нефтеперекачивающая станция «Красноленинская». Урайское УМН»						Лист
Изм.	Кол.уч.	Лист	№ док.	Подпись	Дата							

Схема расположения листов к чертежу красных линий для размещения  
объекта трубопроводного транспорта федерального значения



**Условные обозначения:**



Водоёмы и водотоки





Устанавливаемые красные линии

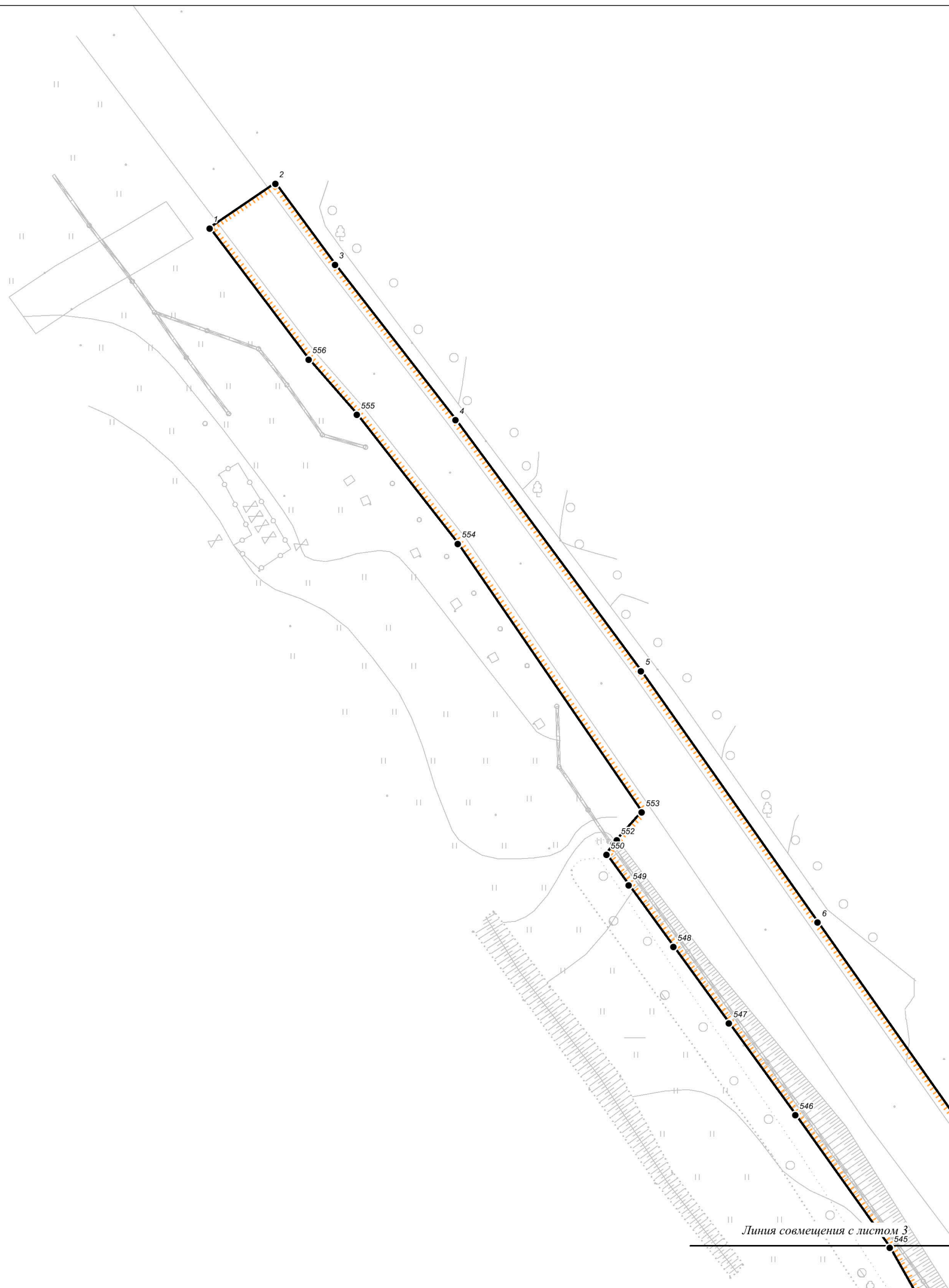


Границы территории, в отношении которой осуществляется подготовка проекта планировки




27 Характерные точки устанавливаемых красных линий, их номера

Ханты-Мансийский автономный округ - Югра						Стадия	Лист	Листов	
Изм.	Кол.уч.	Лист	№ док.	Подп.	Дата	 <b>Заказчик:</b> <b>TRANSCHEFT</b> <b>СИБИРЬ</b>	П	1	34
Разработал		Назаренко Д.Р.			04.2018				
Проверил		Сабанова К.М.			04.2018				
Н. контроль		Валяев А.С.			04.2018	Чертеж красных линий Масштаб условный			
						 ООО "Геонжстрой" г. Москва, ул. Новодмитровская, дом 2, корпус 1 Лицензия ФСБ Рег. № 28590 от 19.07.2016			



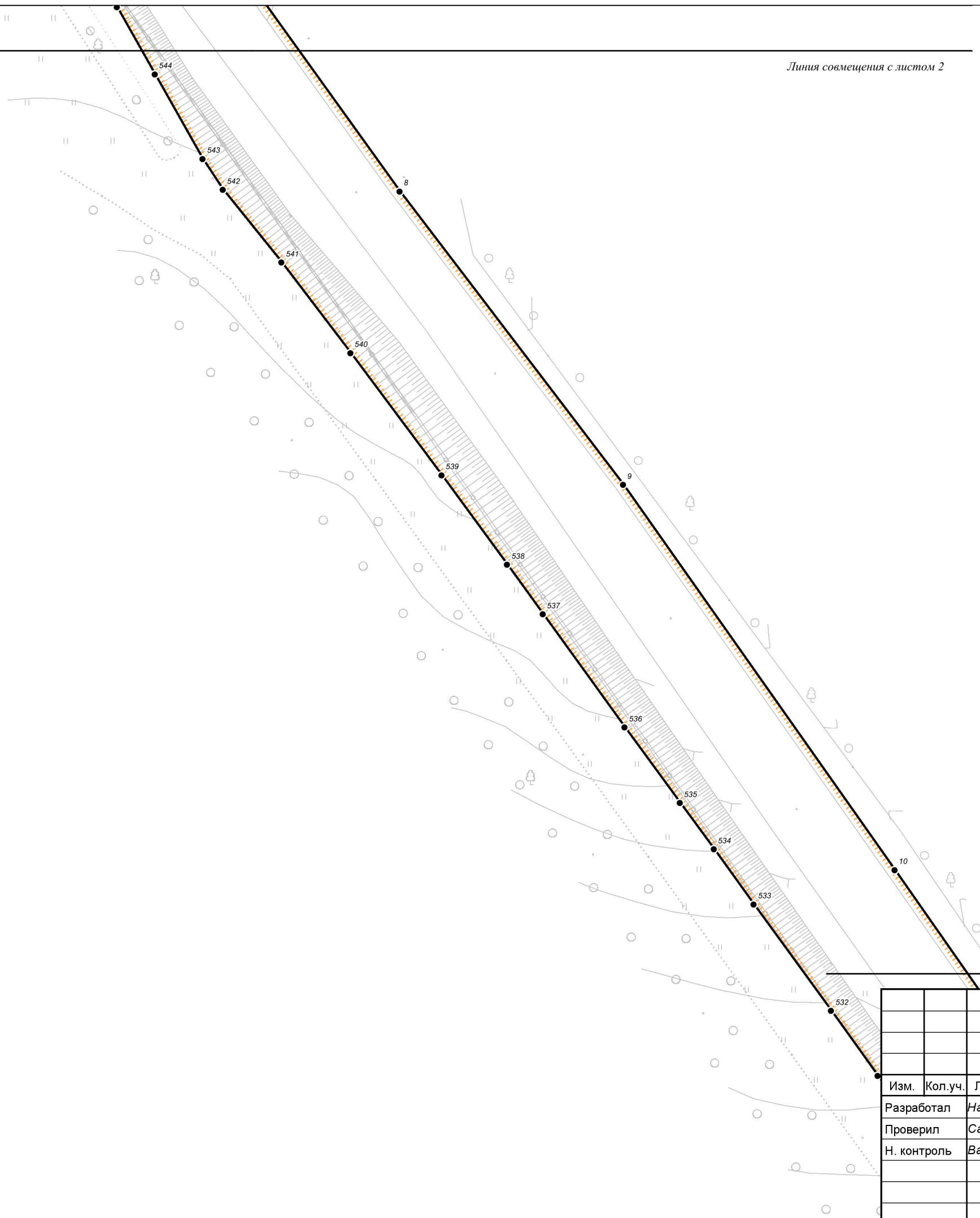
Линия совмещения с листом 3  
545

						Ханты-Мансийский автономный округ - Югра			
Изм.	Кол.уч.	Лист	№ док.	Подп.	Дата	 <b>Заказчик:</b> <b>TRANSCNEFT</b> <b>СИБИРЬ</b>	Стадия	Лист	Листов
Разработал			Назаренко Д.Р.		04.2018		П	2	34
Проверил			Сабанова К.М.		04.2018				
Н. контроль			Валяев А.С.		04.2018	Чертеж красных линий Масштаб условный		 ООО "Геонжстрой" г. Москва, ул. Новодмитровская, дом 2, корпус 1 Лицензия ФСБ Рег. № 28590 от 19.07.2016	




Линия совмещения с листом 2

Линия совмещения с листом 4



Изм.	Кол.уч.	Лист	№ док.	Подп.	Дата
Разработал		Назаренко Д.Р.			04.2018
Проверил		Сабанова К.М.			04.2018
Н. контроль		Валяев А.С.			04.2018

Ханты-Мансийский автономный округ - Югра		
<b>Заказчик:</b> 	Стадия	Лист
	П	3
Чертеж красных линий Масштаб условный	Листов	34
<small>ООО "Геонжстрой" г. Москва, ул. Новодмитровская, дом 2, корпус 1 Лицензия ФСБ Рег. № 28590 от 19.07.2016</small>		




						Ханты-Мансийский автономный округ - Югра				
Изм.	Кол.уч.	Лист	№ док.	Подп.	Дата		Стадия	Лист	Листов	
Разработал		Назаренко Д.Р.			04.2018			П	4	34
Проверил		Сабанова К.М.			04.2018					
Н. контроль		Валяев А.С.			04.2018	Чертеж красных линий Масштаб условный				
						ООО "Геоинжстрой" г. Москва, ул. Новодмитровская, дом 2, корпус 1 Лицензия ФСБ Рег. № 28590 от 19.07.2016				

Линия совмещения с листом 4

Линия совмещения с листом 6

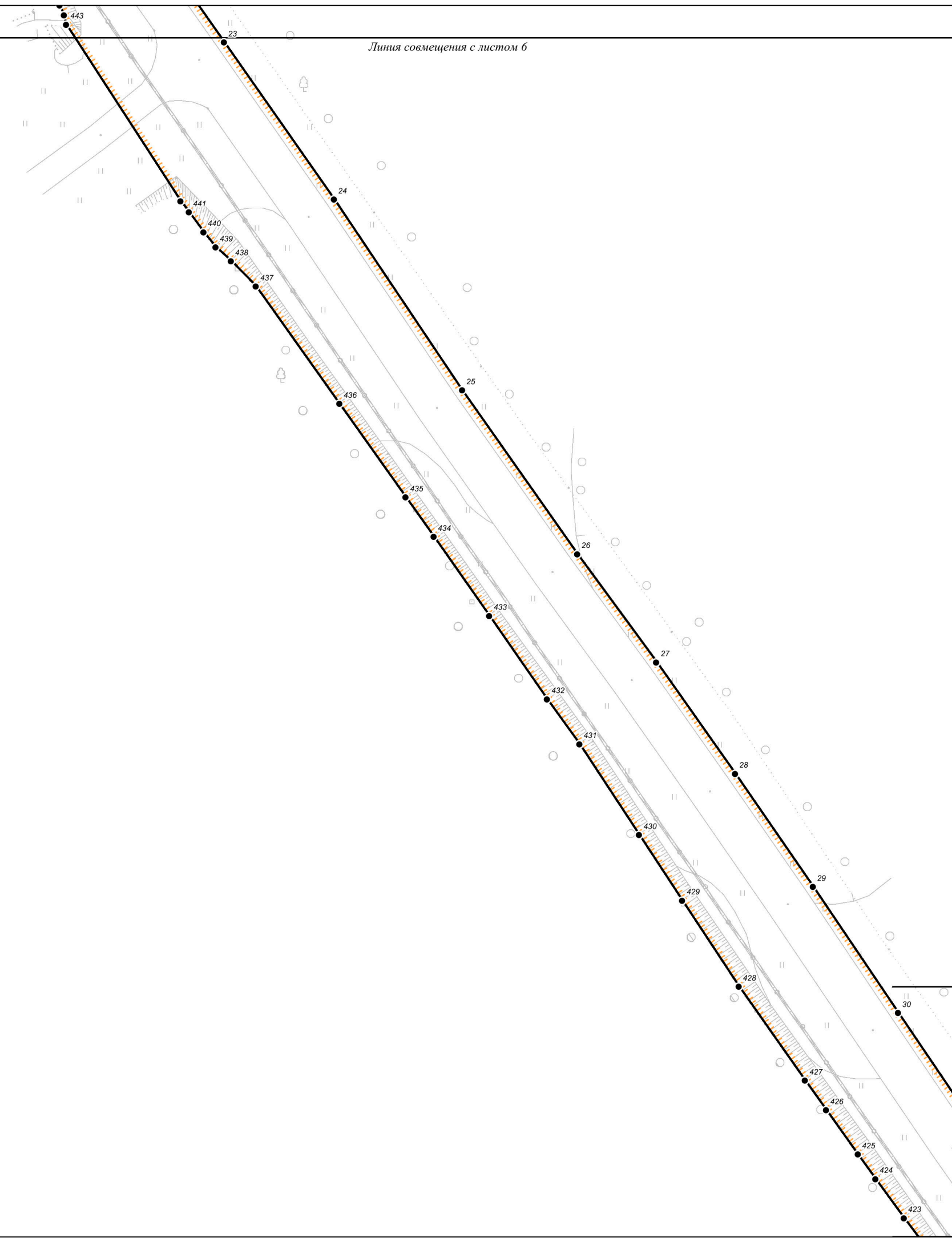
						Ханты-Мансийский автономный округ - Югра			
Изм.	Кол.уч.	Лист	№ док.	Подп.	Дата		Стадия	Лист	Листов
Разработал				Назаренко Д.Р.	04.2018		П	5	34
Проверил				Сабанова К.М.	04.2018				
Н. контроль				Валяев А.С.	04.2018				
						Чертеж красных линий Масштаб условный			
						 ООО "Геонжстрой" г. Москва, ул. Новодмитровская, дом 2, корпус 1 Лицензия ФСБ Рег. № 28590 от 19.07.2016			






						Ханты-Мансийский автономный округ - Югра			
Изм.	Кол.уч.	Лист	№ док.	Подп.	Дата	 <b>Заказчик:</b> <b>ТРАНСНЕФТЬ СИБИРЬ</b>	Стадия	Лист	Листов
Разработал		Назаренко Д.Р.			04.2018		П	6	34
Проверил		Сабанова К.М.			04.2018				
Н. контроль		Валяев А.С.			04.2018				
						Чертеж красных линий			
						Масштаб условный			
						 ООО "Геонжстрой" г. Москва, ул. Новодмитровская, дом 2, корпус 1 Лицензия ФСБ Рег. № 28590 от 19.07.2016			

Линия совмещения с листом 6

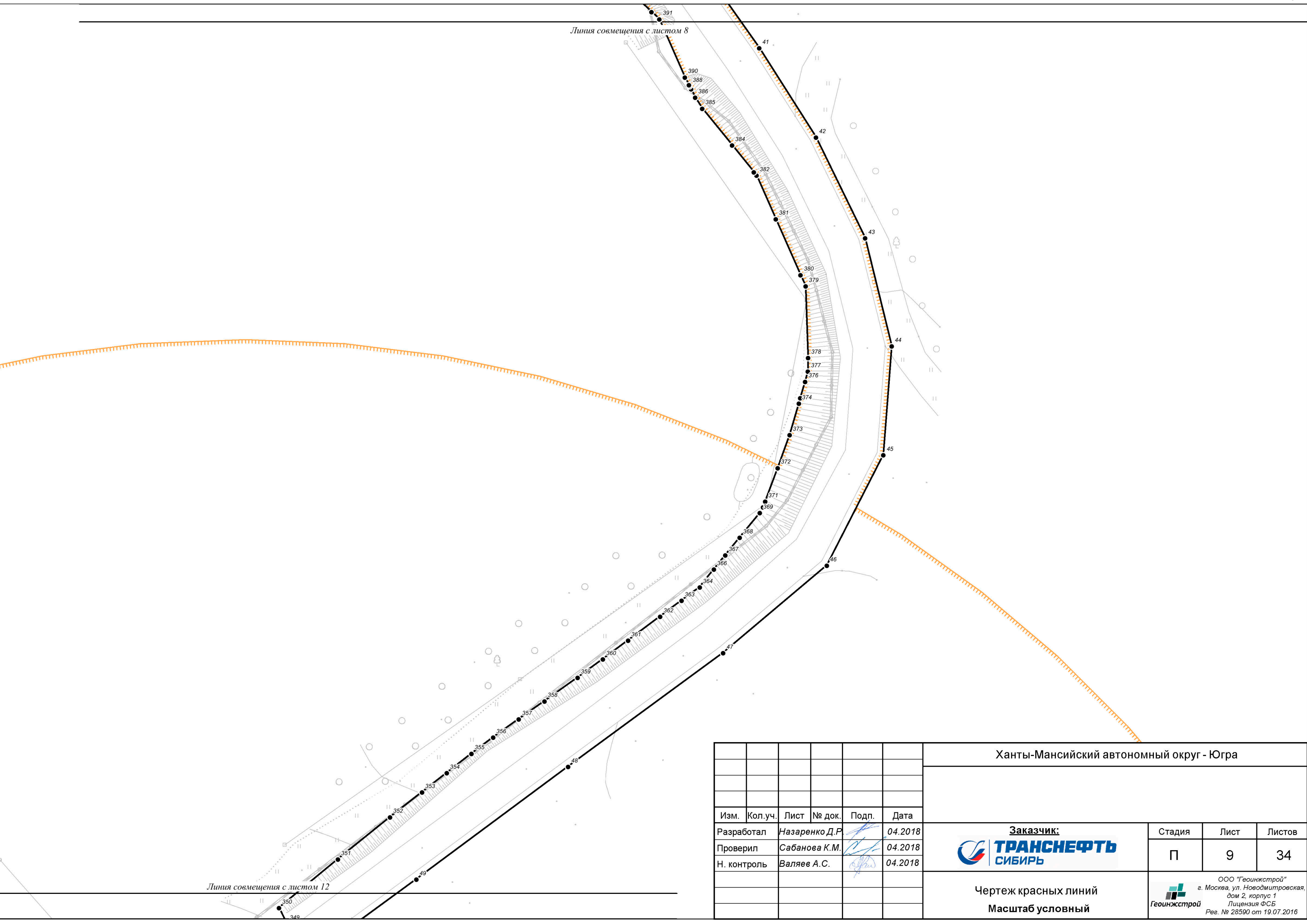


Линия совмещения с листом 8

						Ханты-Мансийский автономный округ - Югра			
Изм.	Кол.уч.	Лист	№ док.	Подп.	Дата		Стадия	Лист	Листов
Разработал				Назаренко Д.Р.	04.2018		П	7	34
Проверил				Сабанова К.М.	04.2018				
Н. контроль				Валяев А.С.	04.2018				
						Чертеж красных линий Масштаб условный			
						 ООО "Геонжстрой" г. Москва, ул. Новодмитровская, дом 2, корпус 1 Лицензия ФСБ Рег. № 28590 от 19.07.2016			

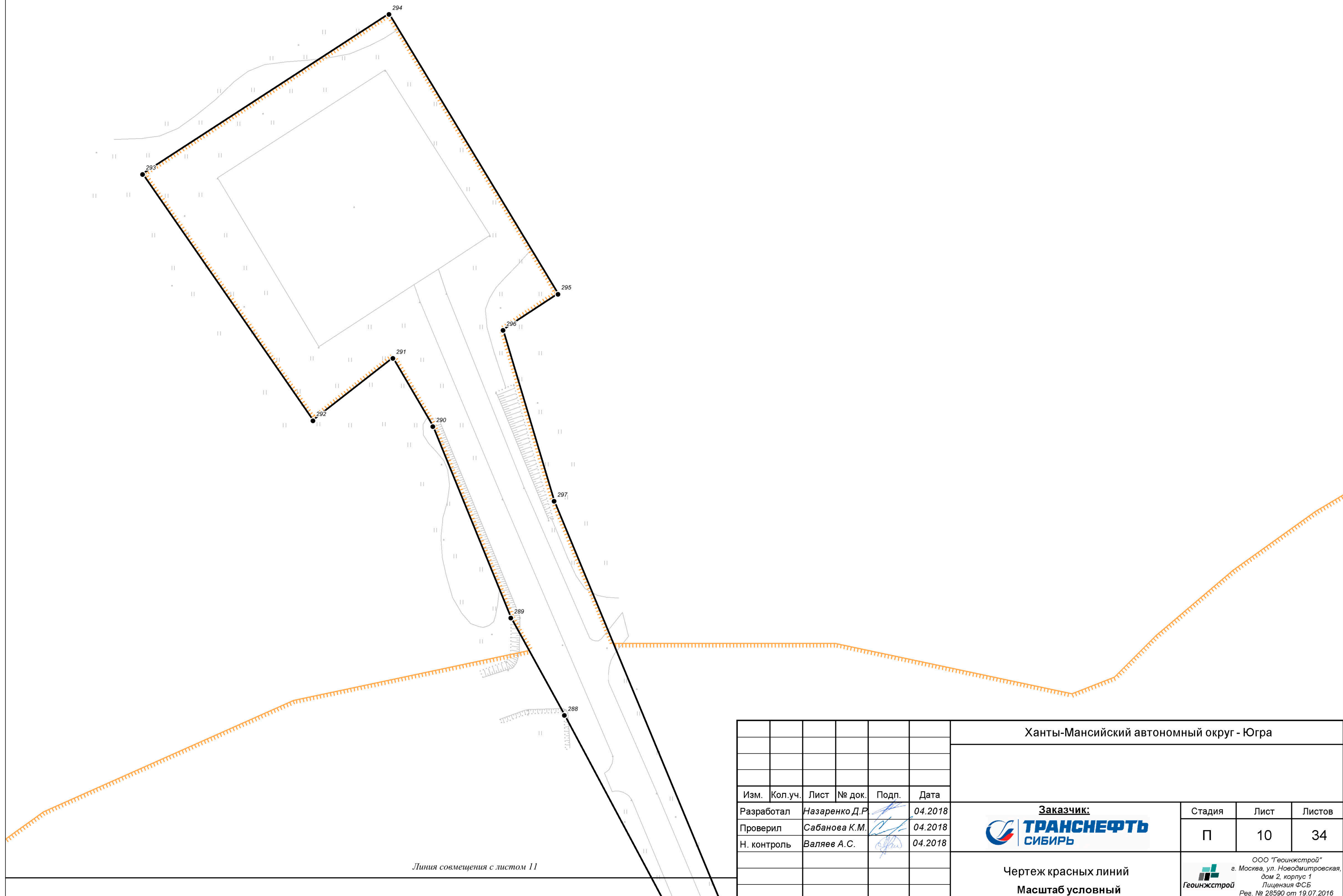


						Ханты-Мансийский автономный округ - Югра			
Изм.	Кол.уч.	Лист	№ док.	Подп.	Дата		Стадия	Лист	Листов
Разработал		Назаренко Д.Р.			04.2018		П	8	34
Проверил		Сабанова К.М.			04.2018				
Н. контроль		Валяев А.С.			04.2018				
						Чертеж красных линий Масштаб условный			
						 ООО "Геонжстрой" г. Москва, ул. Новодмитровская, дом 2, корпус 1 Лицензия ФСБ Рег. № 28590 от 19.07.2016			




						Ханты-Мансийский автономный округ - Югра			
Изм.	Кол.уч.	Лист	№ док.	Подп.	Дата	 <b>Заказчик:</b> <b>ТРАНСНЕФТЬ</b> <b>СИБИРЬ</b>	Стадия	Лист	Листов
Разработал		Назаренко Д.Р.			04.2018		П	9	34
Проверил		Сабанова К.М.			04.2018				
Н. контроль		Валяев А.С.			04.2018				
						Чертеж красных линий Масштаб условный			
						 ООО "Геонжстрой" г. Москва, ул. Новодмитровская, дом 2, корпус 1 Лицензия ФСБ Рег. № 28590 от 19.07.2016			





Линия совмещения с листом 11

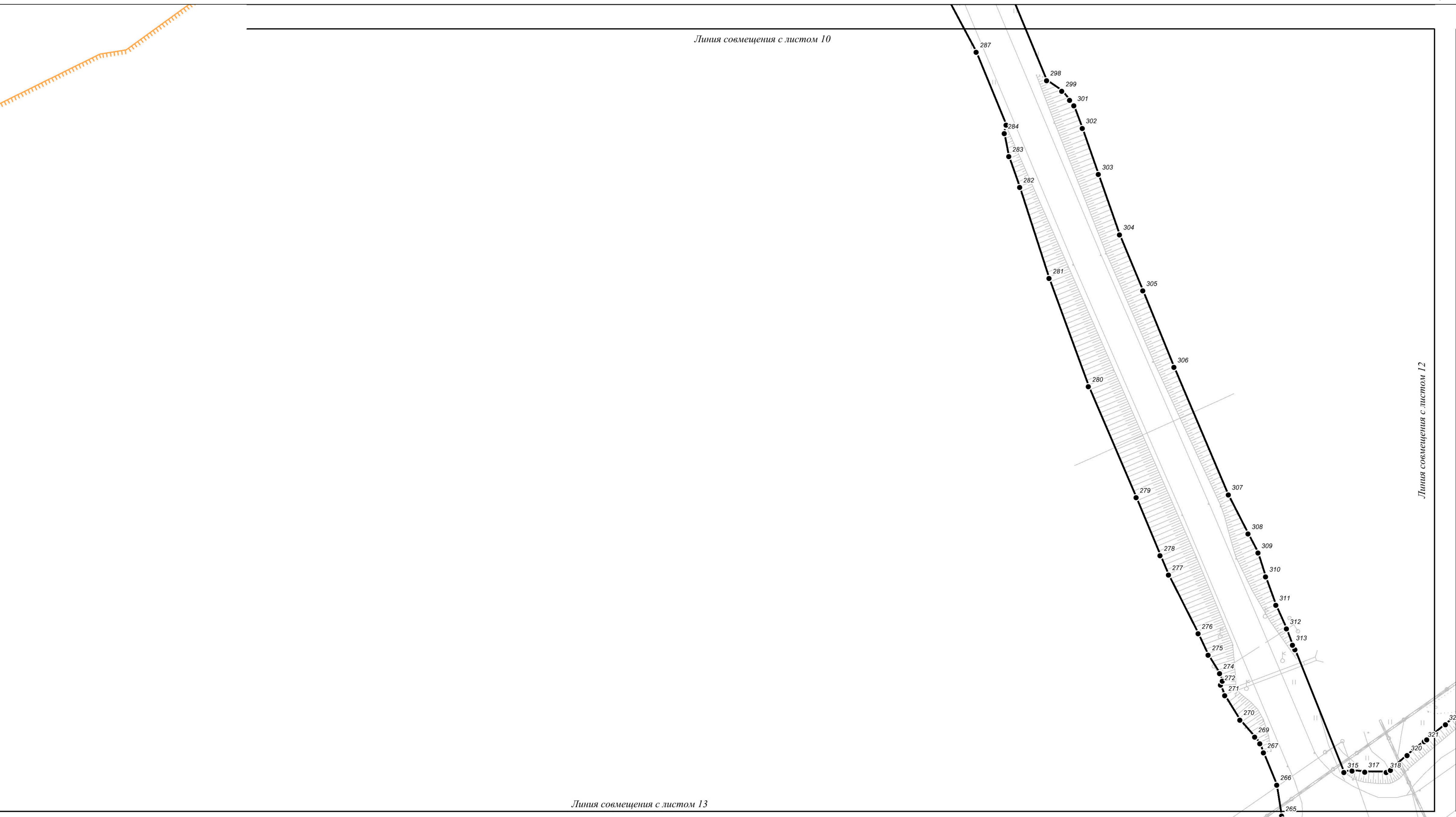
						Ханты-Мансийский автономный округ - Югра			
Изм.	Кол.уч.	Лист	№ док.	Подп.	Дата		Стадия	Лист	Листов
Разработал	Назаренко Д.Р.				04.2018		П	10	34
Проверил	Сабанова К.М.				04.2018				
Н. контроль	Валяев А.С.				04.2018				
						Чертеж красных линий Масштаб условный			
						 ООО "Геонжстрой" г. Москва, ул. Новодмитровская, дом 2, корпус 1 Лицензия ФСБ Рег. № 28590 от 19.07.2016			

Линия совмещения с листом 10

Линия совмещения с листом 12

Линия совмещения с листом 13

Линия совмещения с листом 11



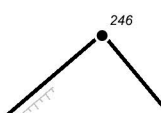
Изм.	Кол.уч.	Лист	№ док.	Подп.	Дата
Разработал		Назаренко Д.Р.			04.2018
Проверил		Сабанова К.М.			04.2018
Н. контроль		Валяев А.С.			04.2018

**Ханты-Мансийский автономный округ - Югра**

 <b>Заказчик:</b> <b>ТРАНСНЕФТЬ СИБИРЬ</b>	Стадия	Лист	Листов
	П	11	34

**Чертеж красных линий**  
**Масштаб условный**

ООО "Геонжстрой"  
 г. Москва, ул. Новодмитровская,  
 дом 2, корпус 1  
 Лицензия ФСБ  
 Рег. № 28590 от 19.07.2016

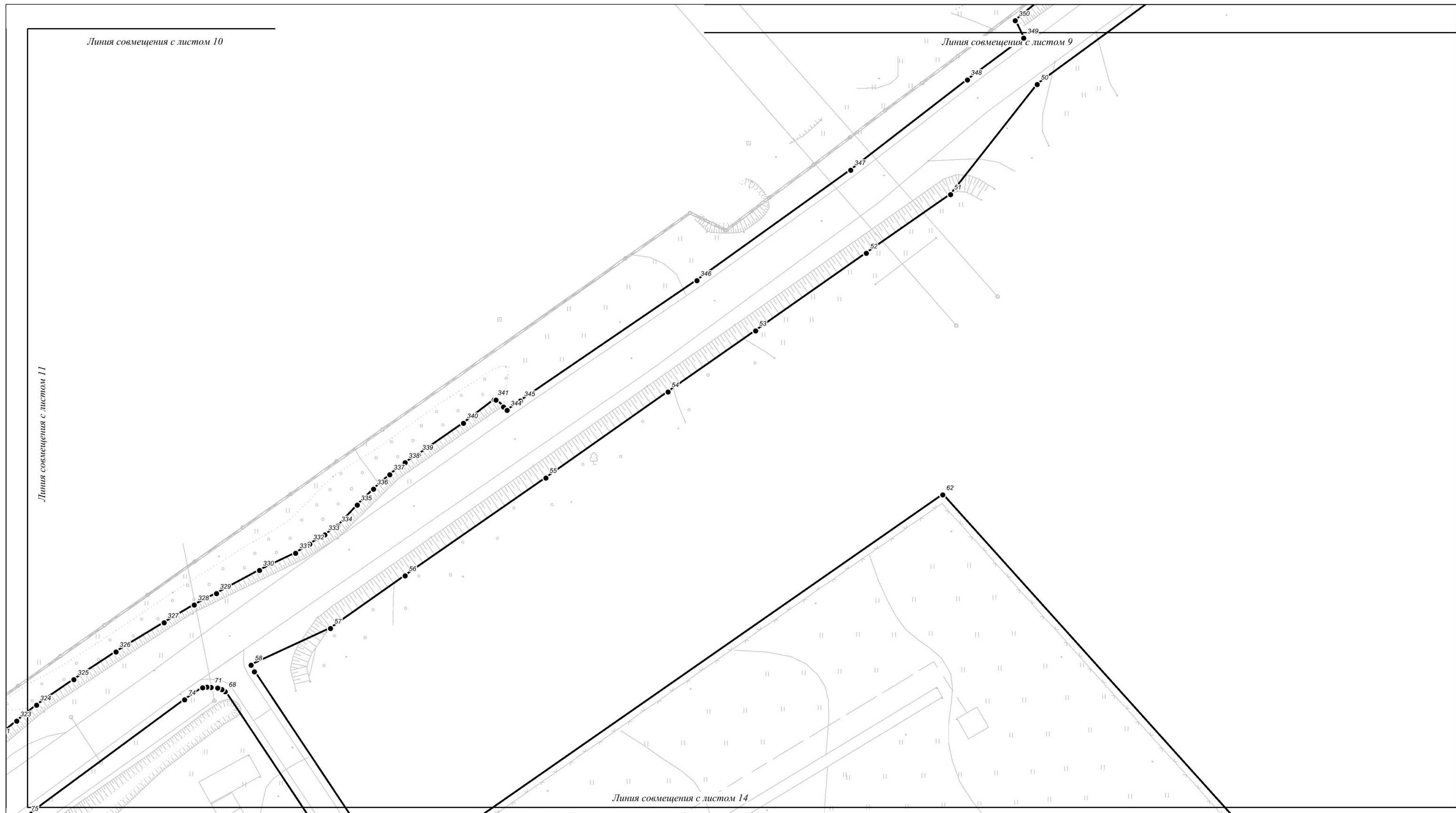


Линия совмещения с листом 10

Линия совмещения с листом 9

Линия совмещения с листом 11

Линия совмещения с листом 14



Изм.	Кол.уч.	Лист	№ док.	Подп.	Дата
Разработал		Назаренко Д.Р.			04.2018
Проверил		Сабанова К.М.			04.2018
Н. контроль		Валяев А.С.			04.2018

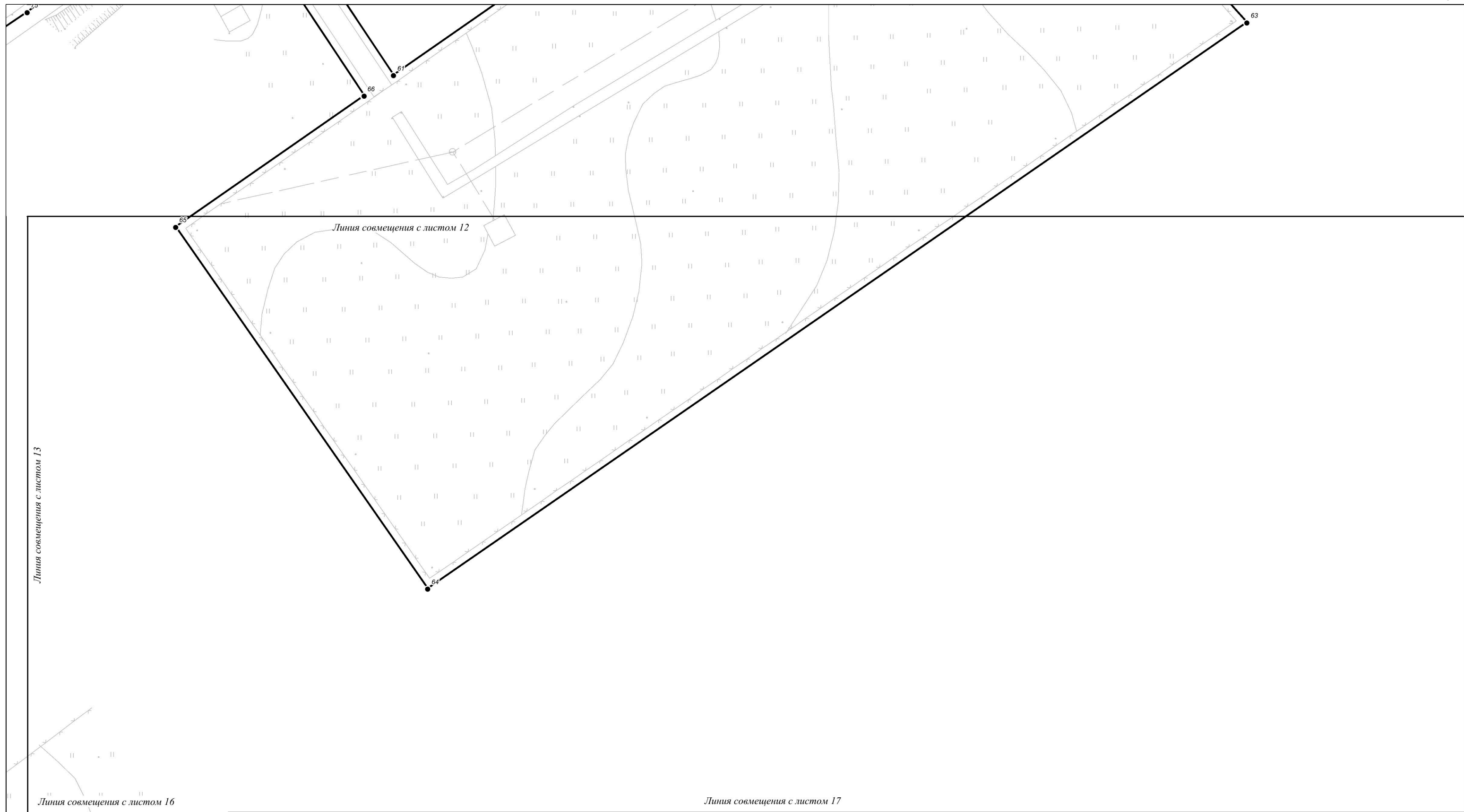
Ханты-Мансийский автономный округ - Югра		
Заказчик:	Стадия	Лист
	П	12
Чертеж красных линий	Листов	34
Масштаб условный	 ООО "Геонжстрой" г. Москва, ул. Новодемитровская, дом 2, корпус 1 Лицензия ФСБ Рег. № 28590 от 19.07.2016	






Изм.	Кол.уч.	Лист	№ док.	Подп.	Дата
Разработал		Назаренко Д.Р.			04.2018
Проверил		Сабанова К.М.			04.2018
Н. контроль		Валяев А.С.			04.2018

Ханты-Мансийский автономный округ - Югра			
 <b>Заказчик:</b> <b>ТРАНСНЕФТЬ СИБИРЬ</b>	Стадия	Лист	Листов
	П	13	34
Чертеж красных линий Масштаб условный		 ООО "Геонжстрой" г. Москва, ул. Новодмитровская, дом 2, корпус 1 Лицензия ФСБ Рег. № 28590 от 19.07.2016	



Изм.	Кол.уч.	Лист	№ док.	Подп.	Дата
Разработал		Назаренко Д.Р.		<i>[Signature]</i>	04.2018
Проверил		Сабанова К.М.		<i>[Signature]</i>	04.2018
Н. контроль		Валяев А.С.		<i>[Signature]</i>	04.2018

Ханты-Мансийский автономный округ - Югра		
Заказчик:	Стадия	Лист
	П	14
Чертеж красных линий	Листов	34
Масштаб условный	ООО "Геонжстрой" г. Москва, ул. Новодмитровская, дом 2, корпус 1 Лицензия ФСБ Рег. № 28590 от 19.07.2016	





Изм.	Кол.уч.	Лист	№ док.	Подп.	Дата
Разработал		Назаренко Д.Р.			04.2018
Проверил		Сабанова К.М.			04.2018
Н. контроль		Валеев А.С.			04.2018

Ханты-Мансийский автономный округ - Югра

 <b>Заказчик:</b> <b>ТРАНСНЕФТЬ СИБИРЬ</b>	Стадия	Лист	Листов
	П	15	34

Чертеж красных линий  
Масштаб условный

ООО "Геонжстрой"  
 г. Москва, ул. Новодемитровская,  
 дом 2, корпус 1  
 Лицензия ФСБ  
 Рег. № 28590 от 19.07.2016

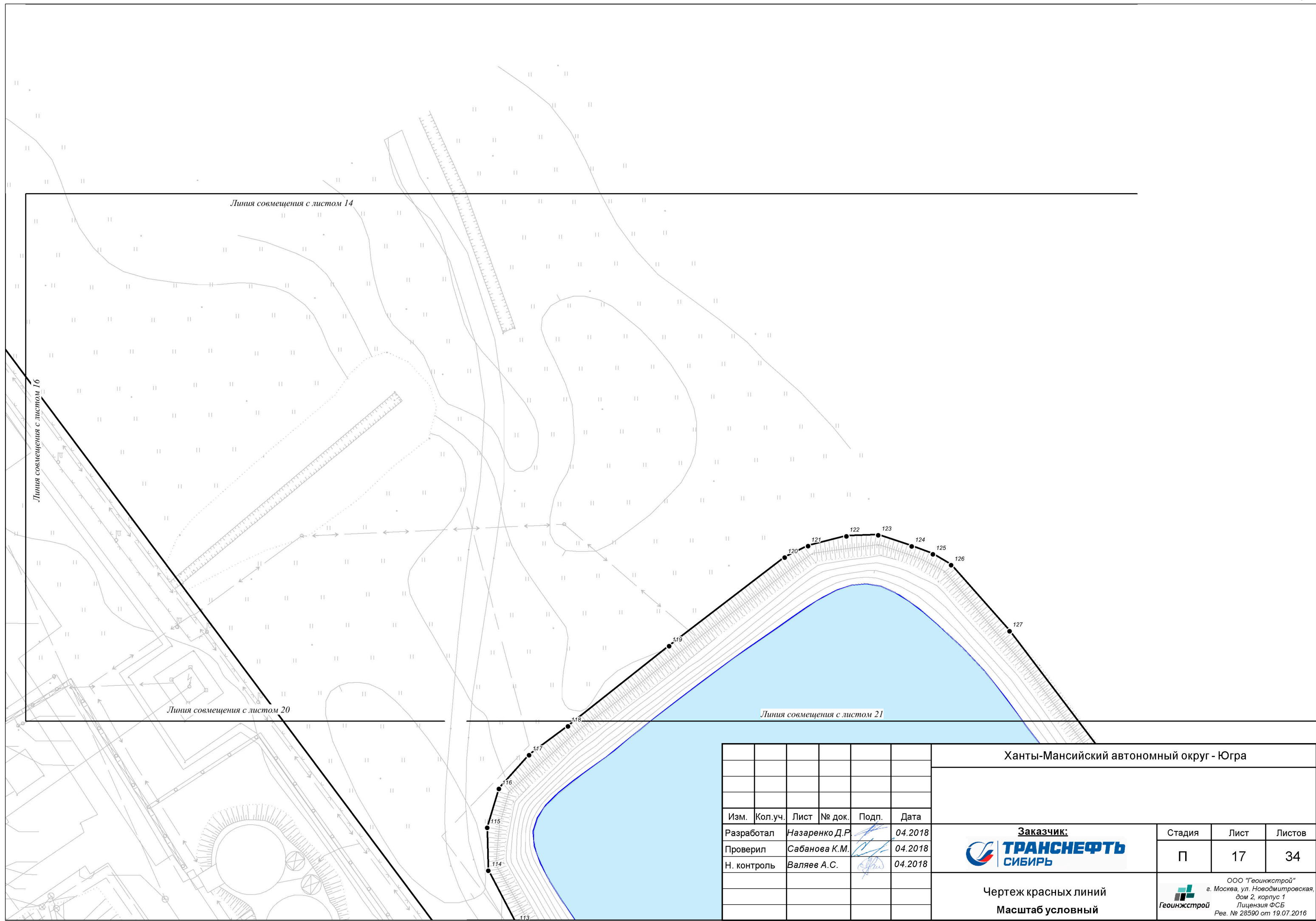




Изм.	Кол.уч.	Лист	№ док.	Подп.	Дата
Разработал		Назаренко Д.Р.		<i>[Signature]</i>	04.2018
Проверил		Сабанова К.М.		<i>[Signature]</i>	04.2018
Н. контроль		Валяев А.С.		<i>[Signature]</i>	04.2018

Ханты-Мансийский автономный округ - Югра			
 <b>Заказчик:</b> <b>ТРАНСНЕФТЬ</b> <b>СИБИРЬ</b>	Стадия	Лист	Листов
	П	16	34
Чертеж красных линий Масштаб условный		 ООО "Геонжстрой" г. Москва, ул. Новодмитровская, дом 2, корпус 1 Лицензия ФСБ Рег. № 28590 от 19.07.2016	





Линия совмещения с листом 14

Линия совмещения с листом 16

Линия совмещения с листом 20

Линия совмещения с листом 21

Ханты-Мансийский автономный округ - Югра

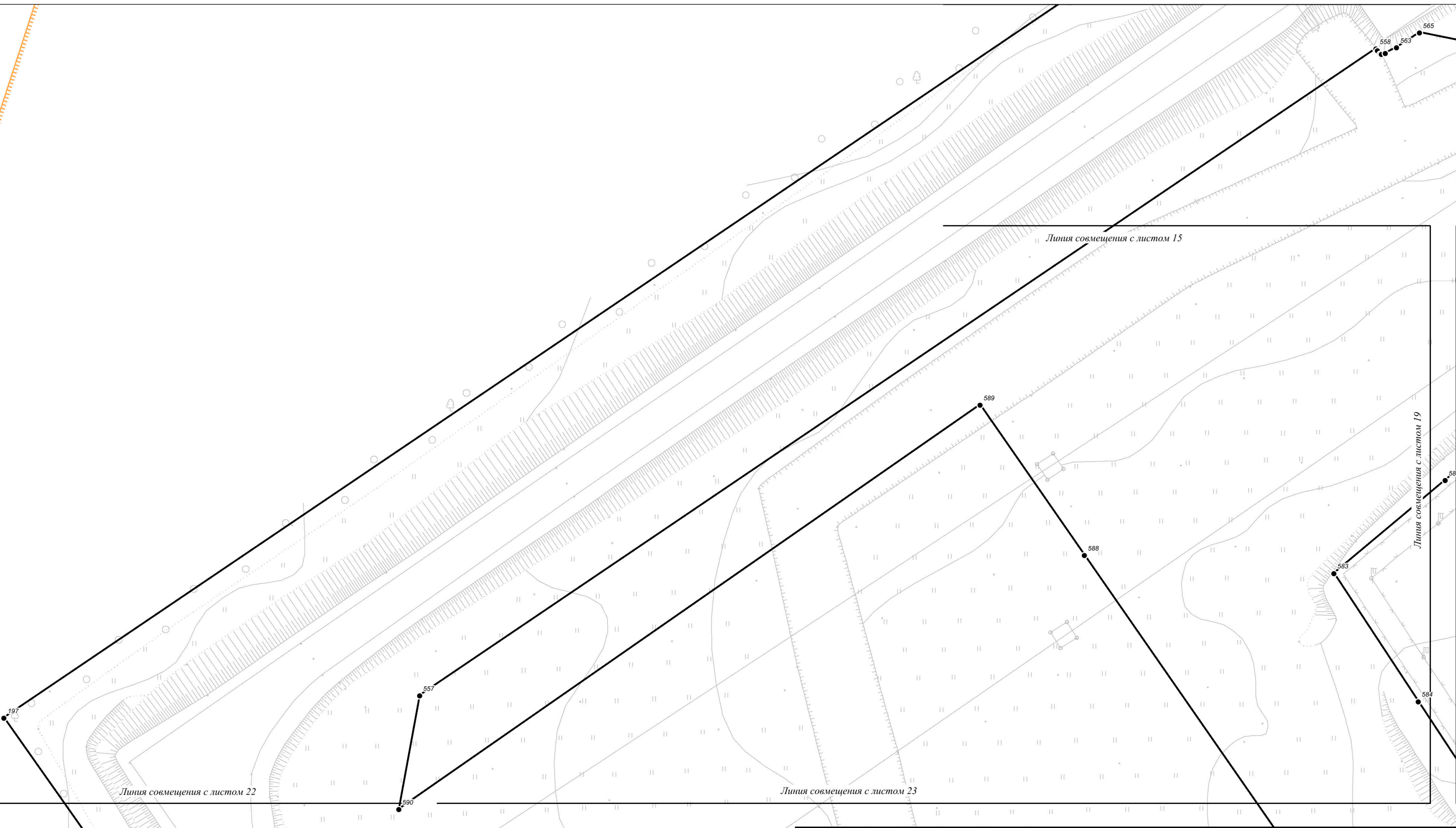
Изм.	Кол.уч.	Лист	№ док.	Подп.	Дата
Разработал		Назаренко Д.Р.			04.2018
Проверил		Сабанова К.М.			04.2018
Н. контроль		Валяев А.С.			04.2018


**Заказчик:**  
**ТРАНСНЕФТЬ СИБИРЬ**

Стадия	Лист	Листов
П	17	34

Чертеж красных линий  
Масштаб условный

ООО "Геоинжстрой"  
 г. Москва, ул. Новодмитровская,  
 дом 2, корпус 1  
 Лицензия ФСБ  
 Рег. № 28590 от 19.07.2016



						Ханты-Мансийский автономный округ - Югра			
							Стадия	Лист	Листов
							П	18	34
Изм.	Кол.уч.	Лист	№ док.	Подп.	Дата	Чертеж красных линий Масштаб условный			
Разработал				Назаренко Д.Р.	04.2018				 ООО "Геонжстрой" г. Москва, ул. Новодмитровская, дом 2, корпус 1 Лицензия ФСБ Рег. № 28590 от 19.07.2016
Проверил				Сабанова К.М.	04.2018				
Н. контроль				Валяев А.С.	04.2018				

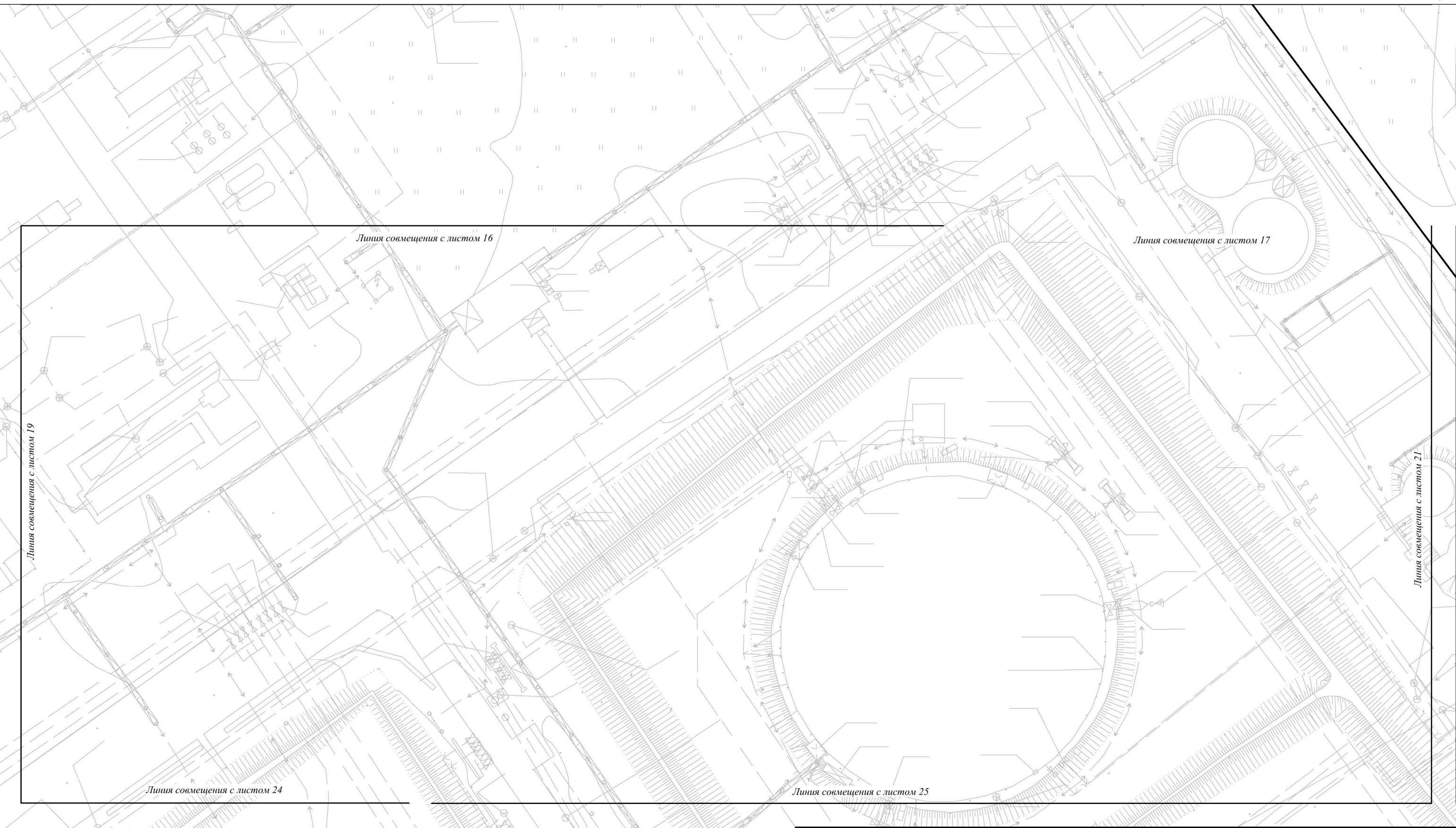






						Ханты-Мансийский автономный округ - Югра			
							Стадия	Лист	Листов
							П	19	34
							ООО "Геонжстрой" г. Москва, ул. Новодмитровская, дом 2, корпус 1 Лицензия ФСБ Рег. № 28590 от 19.07.2016		
Изм.	Кол.уч.	Лист	№ док.	Подп.	Дата	Заказчик: <b>ТРАНСНЕФТЬ СИБИРЬ</b> Чертеж красных линий Масштаб условный			
Разработал		Назаренко Д.Р.			04.2018				
Проверил		Сабанова К.М.			04.2018				
Н. контроль		Валяев А.С.			04.2018				



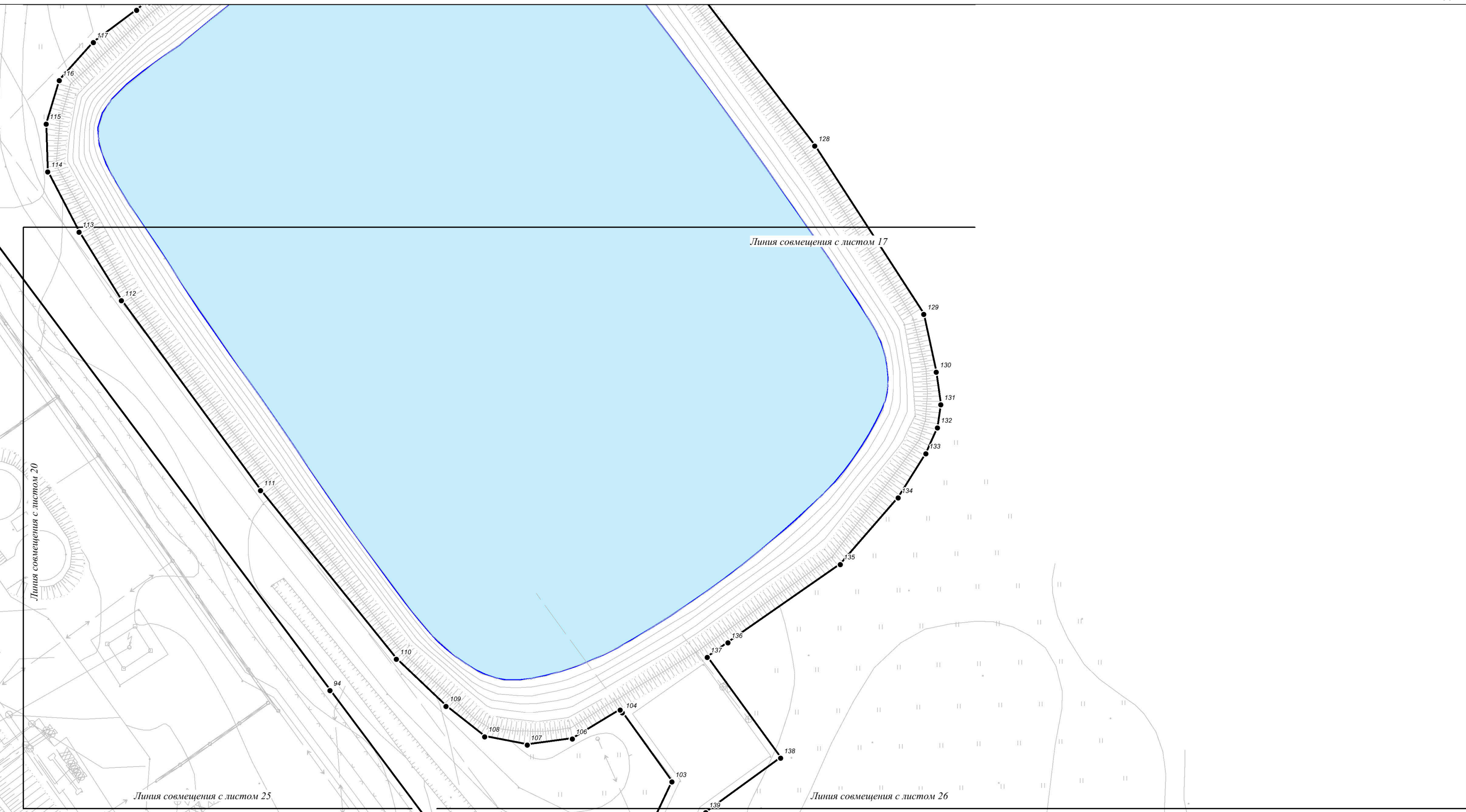





Изм.	Кол.уч.	Лист	№ док.	Подп.	Дата
Разработал		Назаренко Д.Р.		<i>[Signature]</i>	04.2018
Проверил		Сабанова К.М.		<i>[Signature]</i>	04.2018
Н. контроль		Валяев А.С.		<i>[Signature]</i>	04.2018

<b>Ханты-Мансийский автономный округ - Югра</b>			
<b>Заказчик:</b> 	Стадия	Лист	Листов
	П	20	34
Чертеж красных линий Масштаб условный		 ООО "Геонжстрой" г. Москва, ул. Новодмитровская, дом 2, корпус 1 Лицензия ФСБ Рег. № 28590 от 19.07.2016	





Изм.	Кол.уч.	Лист	№ док.	Подп.	Дата
Разработал		Назаренко Д.Р.		<i>[Signature]</i>	04.2018
Проверил		Сабанова К.М.		<i>[Signature]</i>	04.2018
Н. контроль		Валяев А.С.		<i>[Signature]</i>	04.2018

Ханты-Мансийский автономный округ - Югра		
Заказчик:	Стадия	Лист
	П	21
Чертеж красных линий	Листов	34
Масштаб условный	 ООО "Геонжстрой" г. Москва, ул. Новодмитровская, дом 2, корпус 1 Лицензия ФСБ Рег. № 28590 от 19.07.2016	



Изм.	Кол.уч.	Лист	№ док.	Подп.	Дата

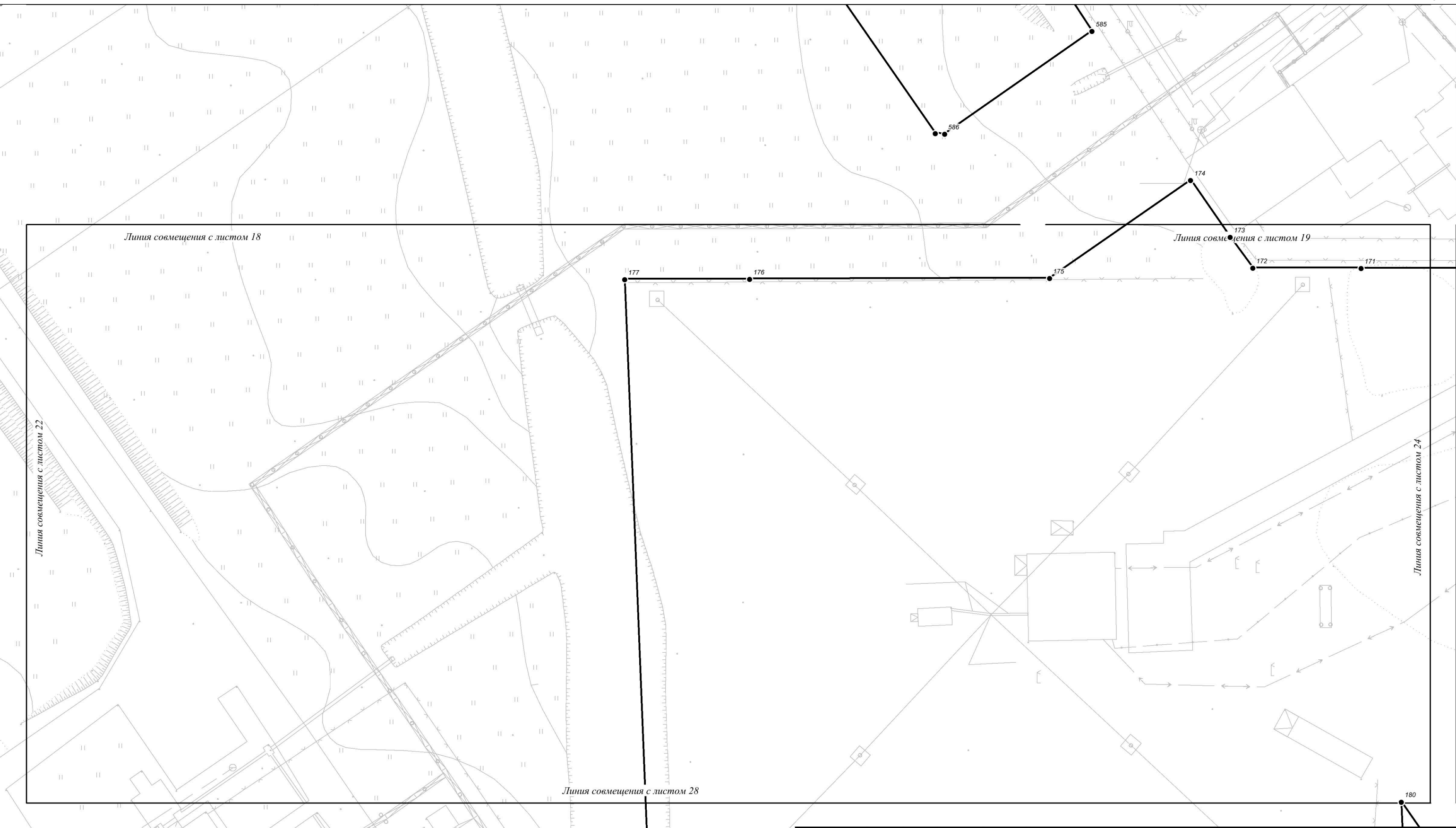
Ханты-Мансийский автономный округ - Югра

<b>Заказчик:</b> 	Стадия	Лист	Листов
	П	22	34


Чертеж красных линий  
Масштаб условный

ООО "Геонжстрой"  
 г. Москва, ул. Новодемитровская,  
 дом 2, корпус 1  
 Лицензия ФСБ  
 Рег. № 28590 от 19.07.2016

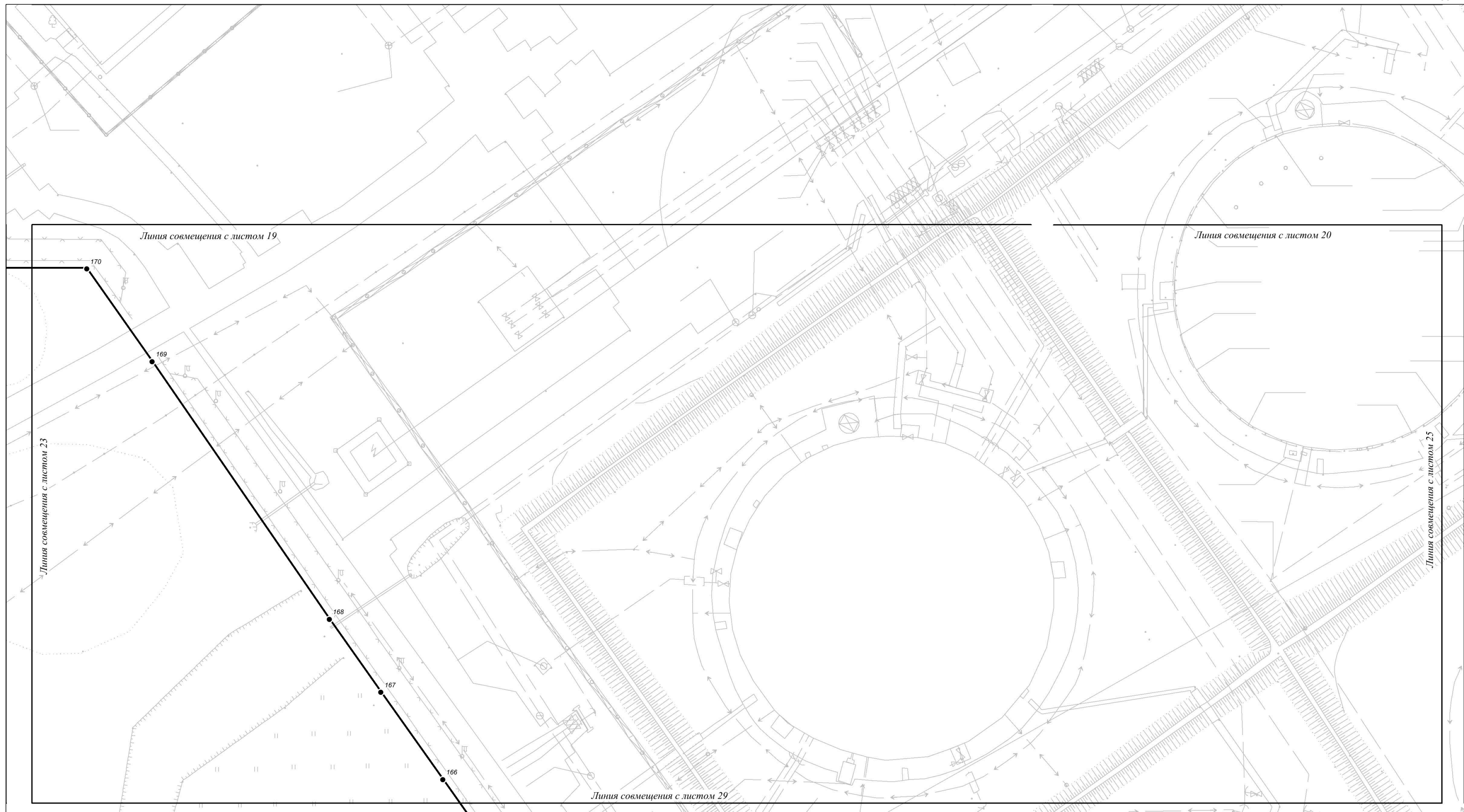




Изм.	Кол.уч.	Лист	№ док.	Подп.	Дата
Разработал		Назаренко Д.Р.		<i>[Signature]</i>	04.2018
Проверил		Сабанова К.М.		<i>[Signature]</i>	04.2018
Н. контроль		Валяев А.С.		<i>[Signature]</i>	04.2018

Ханты-Мансийский автономный округ - Югра			
<b>Заказчик:</b>  <b>TRANSCNEFT</b> <b>СИБИРЬ</b>	Стадия	Лист	Листов
	П	23	34
Чертеж красных линий Масштаб условный		 ООО "Геонжстрой" г. Москва, ул. Новодмитровская, дом 2, корпус 1 Лицензия ФСБ Рег. № 28590 от 19.07.2016	





Линия совмещения с листом 19

Линия совмещения с листом 20

Линия совмещения с листом 23

Линия совмещения с листом 25

Линия совмещения с листом 29

Изм.	Кол.уч.	Лист	№ док.	Подп.	Дата
Разработал		Назаренко Д.Р.		<i>[Signature]</i>	04.2018
Проверил		Сабанова К.М.		<i>[Signature]</i>	04.2018
Н. контроль		Валяев А.С.		<i>[Signature]</i>	04.2018

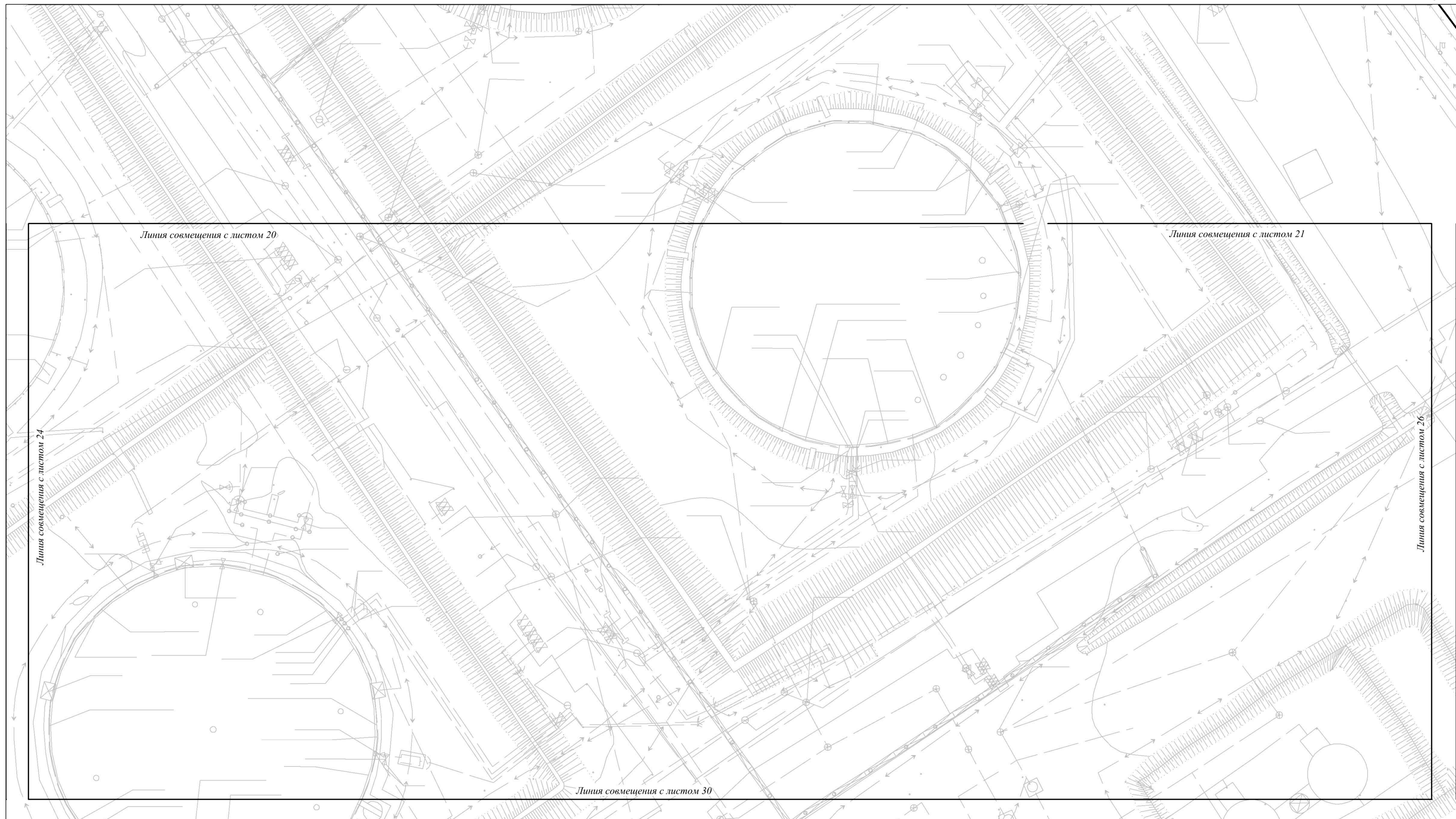
Ханты-Мансийский автономный округ - Югра

<b>Заказчик:</b> 	Стадия	Лист	Листов
	П	24	34

Чертеж красных линий  
Масштаб условный

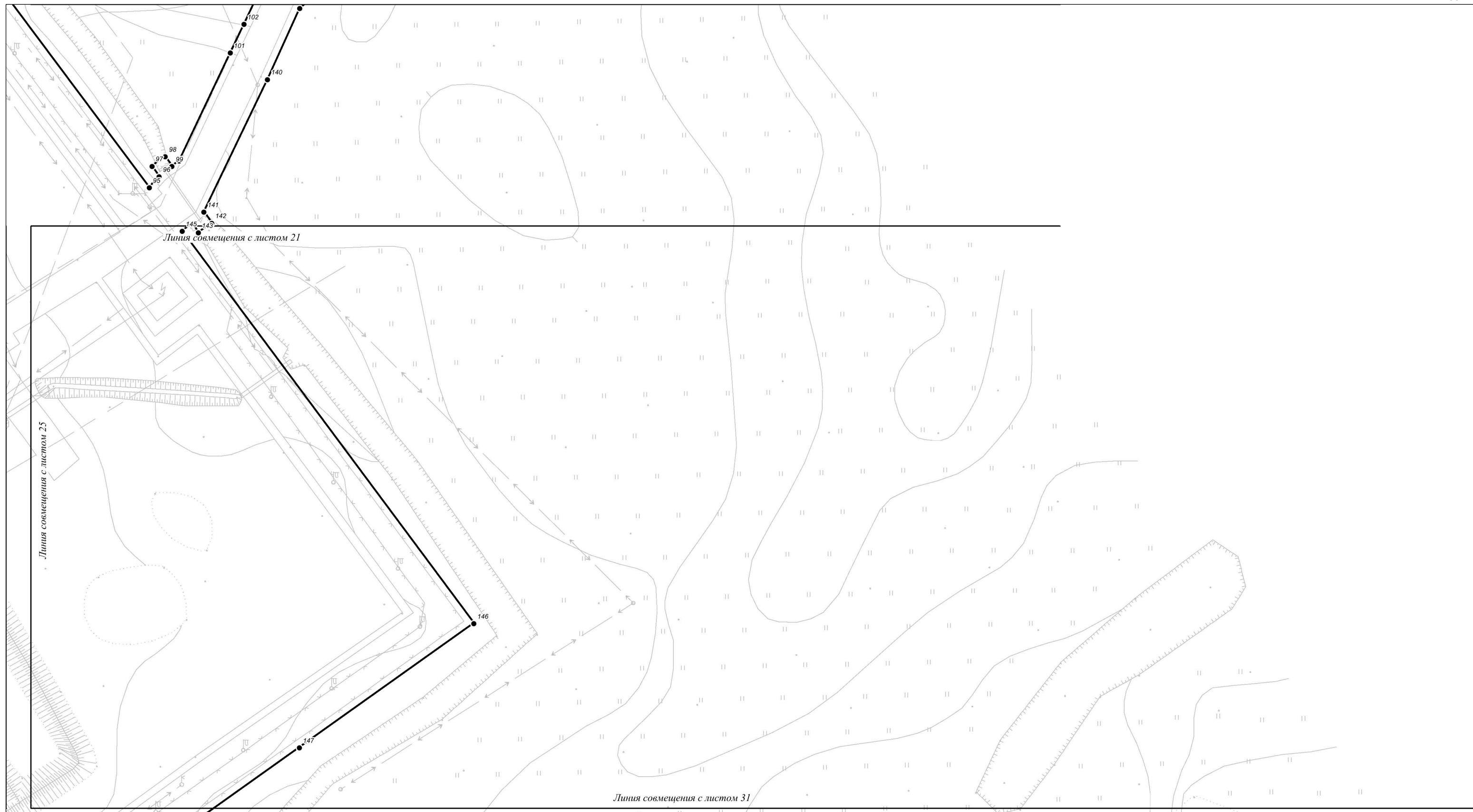
ООО "Геонжстрой"  
 г. Москва, ул. Новодмитровская,  
 дом 2, корпус 1  
 Лицензия ФСБ  
 Рег. № 28590 от 19.07.2016






						Ханты-Мансийский автономный округ - Югра			
Изм.	Кол.уч.	Лист	№ док.	Подп.	Дата	 <b>Заказчик:</b> <b>ТРАНСНЕФТЬ</b> <b>СИБИРЬ</b>	Стадия	Лист	Листов
Разработал		Назаренко Д.Р.			04.2018		П	25	34
Проверил		Сабанова К.М.			04.2018				
Н. контроль		Валяев А.С.			04.2018				
						Чертеж красных линий Масштаб условный			
						 ООО "Геонжстрой" г. Москва, ул. Новодмитровская, дом 2, корпус 1 Лицензия ФСБ Рег. № 28590 от 19.07.2016			

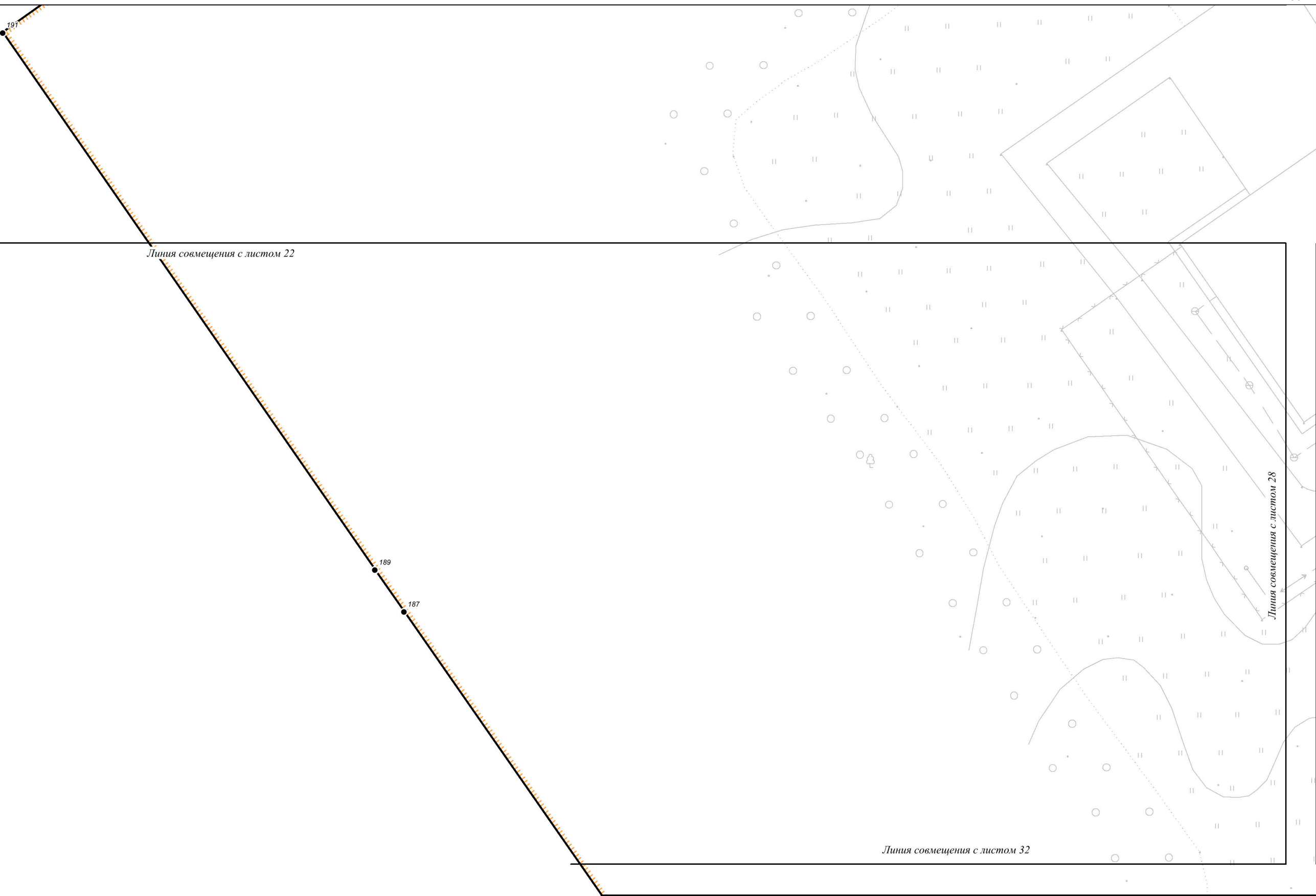





Изм.	Кол.уч.	Лист	№ док.	Подп.	Дата
Разработал		Назаренко Д.Р.		<i>[Signature]</i>	04.2018
Проверил		Сабанова К.М.		<i>[Signature]</i>	04.2018
Н. контроль		Валяев А.С.		<i>[Signature]</i>	04.2018

Ханты-Мансийский автономный округ - Югра			
 <b>Заказчик:</b> <b>ТРАНСНЕФТЬ</b> <b>СИБИРЬ</b>	Стадия	Лист	Листов
	П	26	34
Чертеж красных линий Масштаб условный		 ООО "Геонжстрой" г. Москва, ул. Новодмитровская, дом 2, корпус 1 Лицензия ФСБ Рег. № 28590 от 19.07.2016	

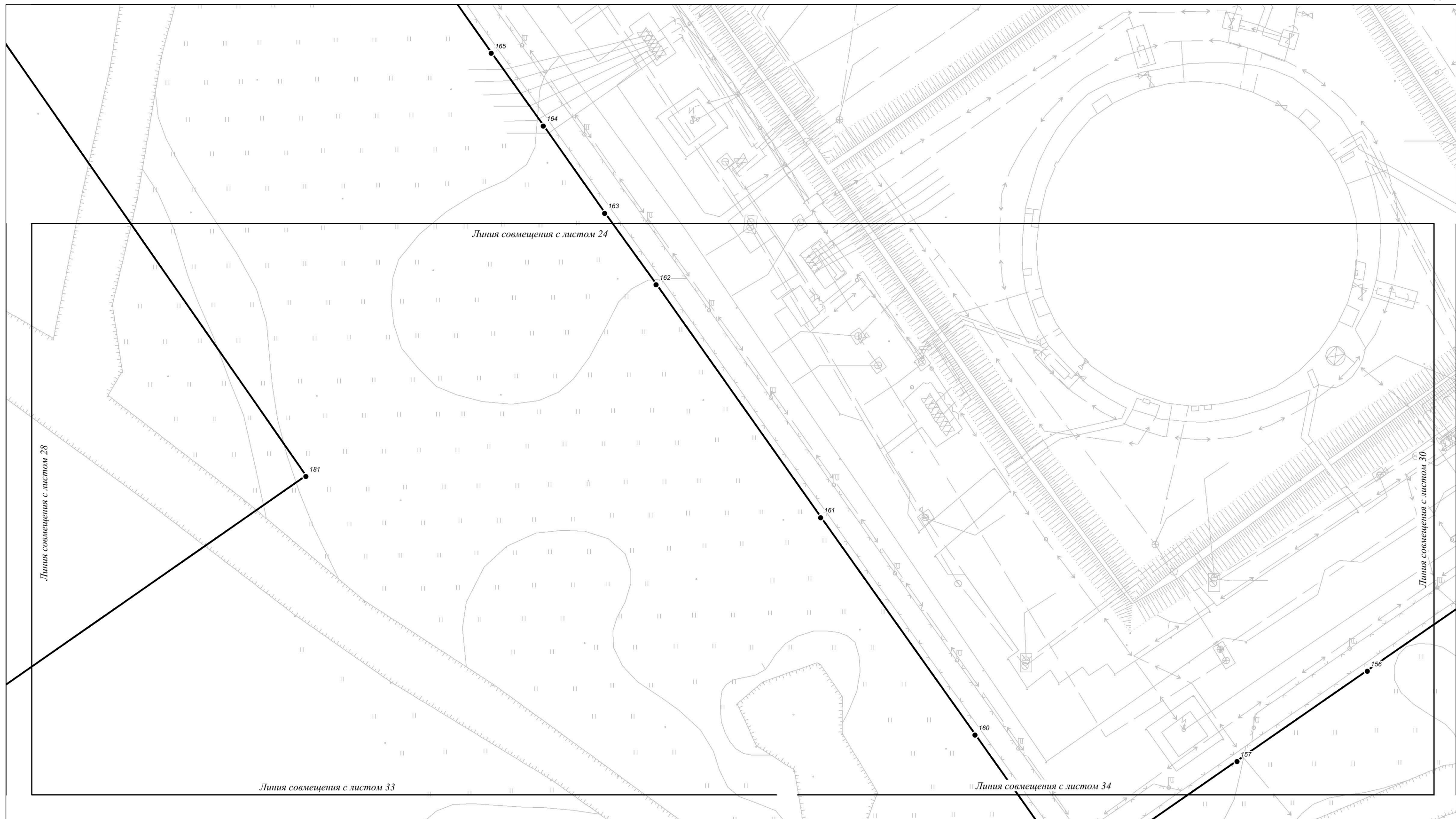







						Ханты-Мансийский автономный округ - Югра		
						<b>Заказчик:</b> 		
Изм.	Кол.уч.	Лист	№ док.	Подп.	Дата	Стадия	Лист	Листов
						П	27	34
Разработал		Назаренко Д.Р.			04.2018	Чертеж красных линий Масштаб условный		
Проверил		Сабанова К.М.			04.2018			
Н. контроль		Валяев А.С.			04.2018			
						 ООО "Геонжстрой" г. Москва, ул. Новодемитровская, дом 2, корпус 1 Лицензия ФСБ Рег. № 28590 от 19.07.2016		



						Ханты-Мансийский автономный округ - Югра			
							Стадия	Лист	Листов
							П	28	34
Изм.	Кол.уч.	Лист	№ док.	Подп.	Дата	Чертеж красных линий Масштаб условный			
Разработал				Назаренко Д.Р.	04.2018				 ООО "Геонжстрой" г. Москва, ул. Новодмитровская, дом 2, корпус 1 Лицензия ФСБ Рег. № 28590 от 19.07.2016
Проверил				Сабанова К.М.	04.2018				
Н. контроль				Валяев А.С.	04.2018				




						Ханты-Мансийский автономный округ - Югра			
						 <b>Заказчик:</b> <b>ТРАНСНЕФТЬ СИБИРЬ</b>	Стадия	Лист	Листов
							П	29	34
							 ООО "Геонжстрой" г. Москва, ул. Новодемитровская, дом 2, корпус 1 Лицензия ФСБ Рег. № 28590 от 19.07.2016		
Изм.	Кол.уч.	Лист	№ док.	Подп.	Дата	Чертеж красных линий			
						Масштаб условный			
Разработал		Назаренко Д.Р.			04.2018				
Проверил		Сабанова К.М.			04.2018				
Н. контроль		Валяев А.С.			04.2018				





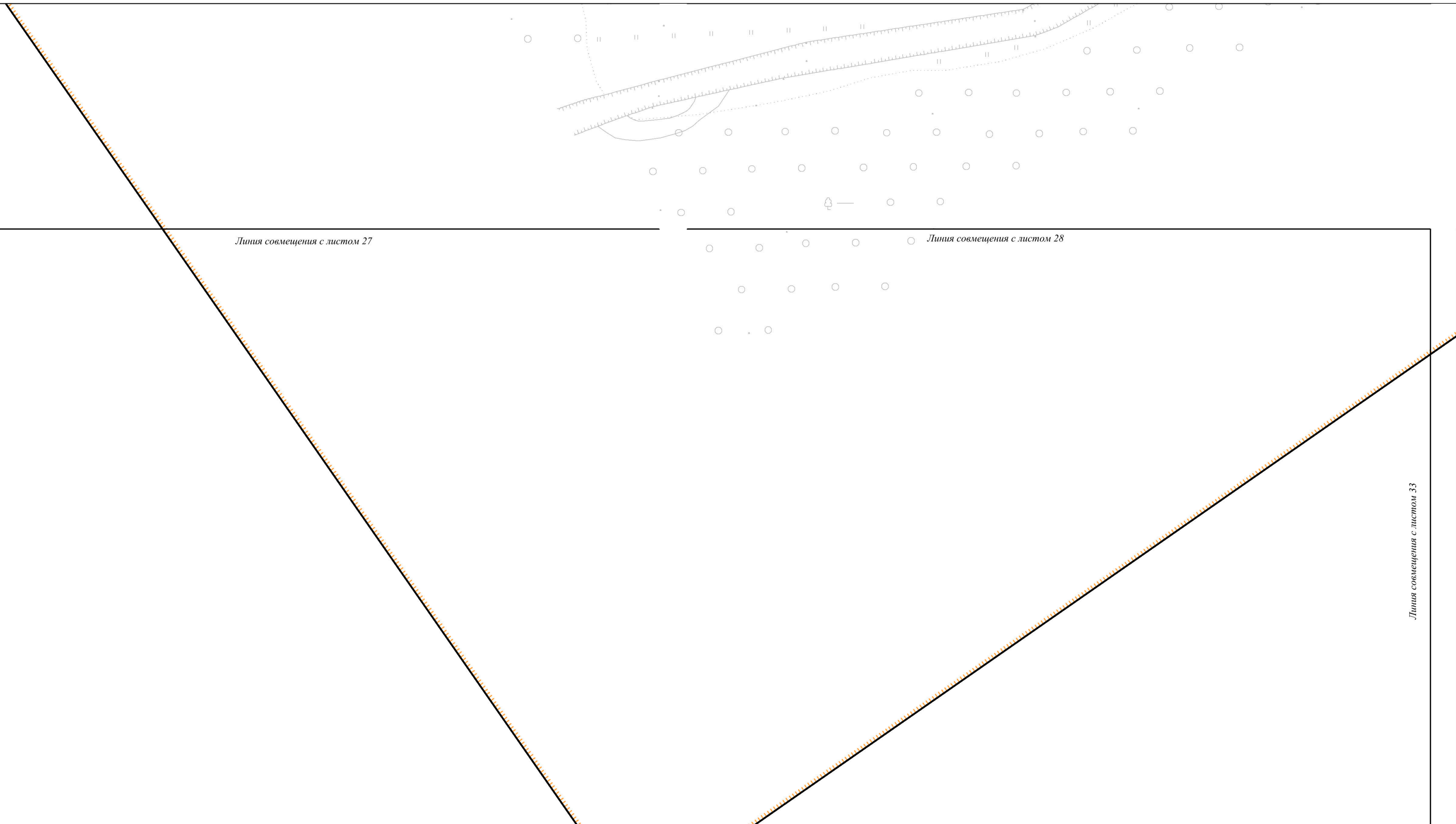
						Ханты-Мансийский автономный округ - Югра			
							Стадия	Лист	Листов
Изм.	Кол.уч.	Лист	№ док.	Подп.	Дата		П	30	34
Разработал		Назаренко Д.Р.			04.2018				
Проверил		Сабанова К.М.			04.2018				
Н. контроль		Валяев А.С.			04.2018				
						Чертеж красных линий			
						Масштаб условный			
						 ООО "Геонжстрой" г. Москва, ул. Новодмитровская, дом 2, корпус 1 Лицензия ФСБ Рег. № 28590 от 19.07.2016			



Линия совмещения с листом 26

Линия совмещения с листом 30

						Ханты-Мансийский автономный округ - Югра			
Изм.	Кол.уч.	Лист	№ док.	Подп.	Дата	<b>Заказчик:</b>  <b>TRANSCNEFT</b> <b>СИБИРЬ</b>	Стадия	Лист	Листов
Разработал				Назаренко Д.Р.	04.2018		П	31	34
Проверил				Сабанова К.М.	04.2018				
Н. контроль				Валяев А.С.	04.2018				
						Чертеж красных линий Масштаб условный			
						 ООО "Геонжстрой" г. Москва, ул. Новодмитровская, дом 2, корпус 1 Лицензия ФСБ Рег. № 28590 от 19.07.2016			



Линия совмещения с листом 27

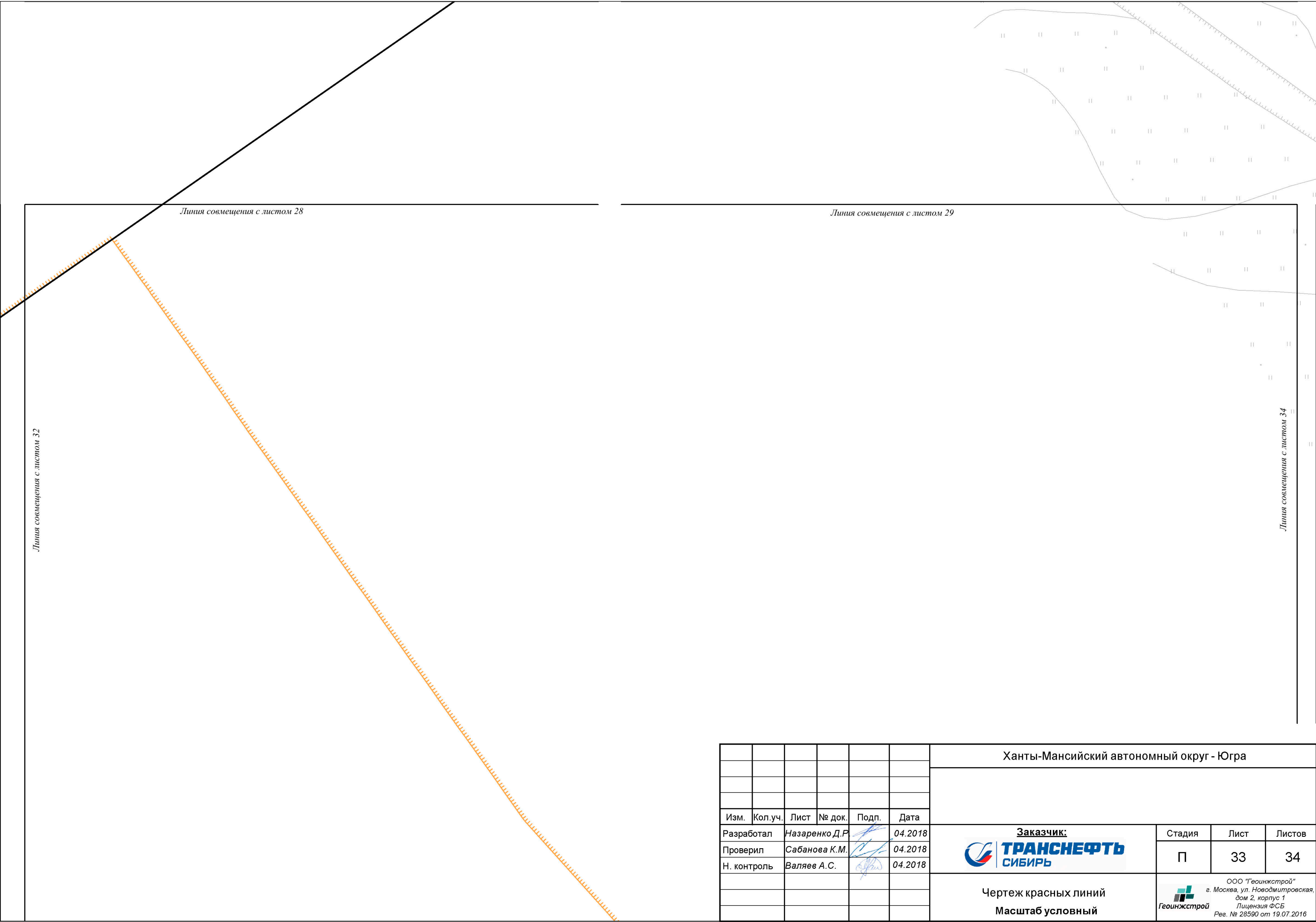
Линия совмещения с листом 28



Линия совмещения с листом 33

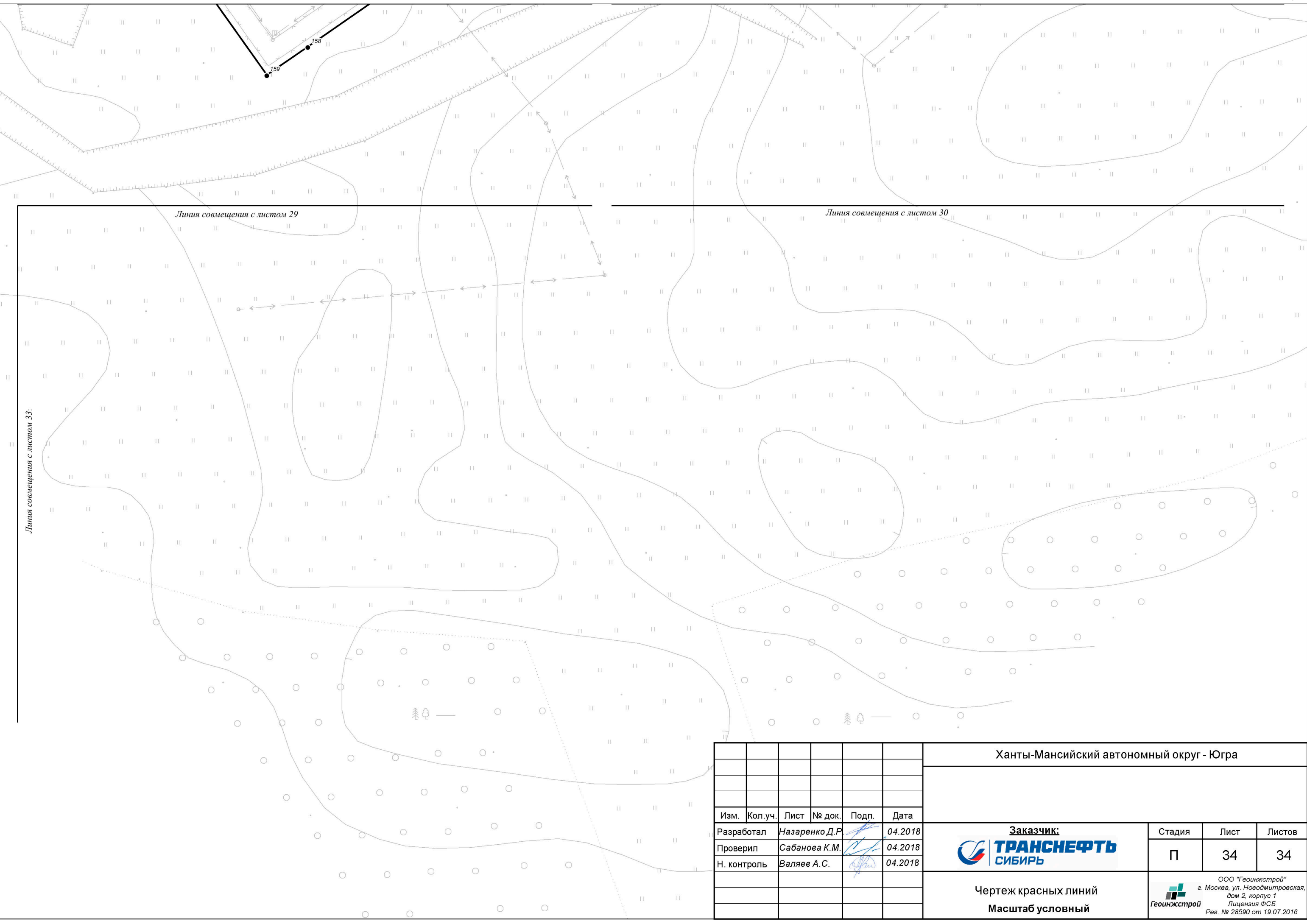
186



						Ханты-Мансийский автономный округ - Югра			
Изм.	Кол.уч.	Лист	№ док.	Подп.	Дата		Стадия	Лист	Листов
Разработал		Назаренко Д.Р.			04.2018		П	32	34
Проверил		Сабанова К.М.			04.2018				
Н. контроль		Валяев А.С.			04.2018				
						Чертеж красных линий			
						Масштаб условный			
						 ООО "Геонжстрой" г. Москва, ул. Новодмитровская, дом 2, корпус 1 Лицензия ФСБ Рег. № 28590 от 19.07.2016			





						Ханты-Мансийский автономный округ - Югра			
Изм.	Кол.уч.	Лист	№ док.	Подп.	Дата	<b>Заказчик:</b>  <b>TRANSCNEFT</b> <b>СИБИРЬ</b>	Стадия	Лист	Листов
Разработал		Назаренко Д.Р.			04.2018		П	33	34
Проверил		Сабанова К.М.			04.2018				
Н. контроль		Валяев А.С.			04.2018				
						Чертеж красных линий Масштаб условный			
						 ООО "Геонжстрой" г. Москва, ул. Новодмитровская, дом 2, корпус 1 Лицензия ФСБ Рег. № 28590 от 19.07.2016			



						Ханты-Мансийский автономный округ - Югра			
Изм.	Кол.уч.	Лист	№ док.	Подп.	Дата		Стадия	Лист	Листов
Разработал		Назаренко Д.Р.			04.2018		П	34	34
Проверил		Сабанова К.М.			04.2018				
Н. контроль		Валяев А.С.			04.2018				
						Чертеж красных линий Масштаб условный			
						 ООО "Геонжстрой" г. Москва, ул. Новодемитровская, дом 2, корпус 1 Лицензия ФСБ Рег. № 28590 от 19.07.2016			

**Приложение: Каталог координат поворотных точек устанавливаемых красных линий**

*Система координат МСК 72 зона 2, трехградусная*

*Геодезический порядок координат*

Номер поворотной точки	X	Y
1	1036092,20	2520937,41
2	1036097,18	2520944,69
3	1036088,20	2520951,33
4	1036070,99	2520964,64
5	1036043,19	2520985,20
6	1036015,36	2521004,76
7	1035993,80	2521019,93
8	1035957,76	2521045,83
9	1035923,41	2521072,00
10	1035878,29	2521103,79
11	1035830,35	2521137,29
12	1035718,74	2521215,79
13	1035664,13	2521253,68
14	1035661,25	2521255,73
15	1035638,72	2521271,64
16	1035616,27	2521287,06
17	1035594,85	2521301,26
18	1035573,60	2521315,67
19	1035549,62	2521332,02
20	1035529,26	2521345,97
21	1035510,34	2521358,69
22	1035490,26	2521371,98
23	1035471,30	2521385,33
24	1035453,10	2521398,07
25	1035430,98	2521412,92
26	1035412,01	2521426,27
27	1035399,48	2521435,44
28	1035386,56	2521444,54
29	1035373,46	2521453,58
30	1035358,86	2521463,43
31	1035345,23	2521472,67
32	1035332,48	2521481,69
33	1035318,82	2521491,37
34	1035306,25	2521500,69
35	1035293,15	2521510,49
36	1035280,37	2521520,15
37	1035267,07	2521530,40

Номер поворотной точки	X	Y
38	1035254,39	2521539,92
39	1035241,70	2521549,63
40	1035229,01	2521558,99
41	1035215,11	2521568,80
42	1035201,18	2521577,65
43	1035185,47	2521585,33
44	1035168,63	2521589,48
45	1035151,65	2521588,19
46	1035134,41	2521579,36
47	1035120,80	2521563,20
48	1035103,03	2521539,00
49	1035085,47	2521515,33
50	1035072,06	2521497,03
51	1035056,57	2521484,82
52	1035048,30	2521472,99
53	1035037,39	2521457,38
54	1035028,78	2521445,06
55	1035016,69	2521427,88
56	1035002,92	2521408,08
57	1034995,51	2521397,58
58	1034990,35	2521386,40
59	1034990,33	2521386,40
60	1034989,42	2521386,85
61	1034960,34	2521406,22
62	1035014,31	2521483,73
63	1034967,74	2521525,65
64	1034888,47	2521411,00
65	1034939,12	2521375,70
66	1034957,46	2521402,06
67	1034957,49	2521402,11
68	1034986,62	2521382,74
69	1034986,93	2521382,28
70	1034987,13	2521381,68
71	1034987,22	2521380,74
72	1034987,26	2521380,17
73	1034987,19	2521379,56
74	1034985,46	2521377,06

Номер поворотной точки	X	Y
75	1034969,18	2521354,92
76	1034958,99	2521339,90
77	1034955,59	2521334,85
78	1034955,58	2521334,83
79	1034940,79	2521311,68
80	1034927,86	2521292,77
81	1034924,95	2521294,01
82	1034923,12	2521291,82
83	1034920,54	2521288,01
84	1034912,99	2521277,40
85	1034907,88	2521270,38
86	1034903,97	2521263,91
87	1034902,91	2521260,94
88	1034902,96	2521259,13
89	1034903,22	2521257,51
90	1034902,66	2521256,69
91	1034897,43	2521260,40
92	1034920,00	2521291,30
93	1034920,65	2521292,19
94	1034650,13	2521494,34
95	1034608,26	2521525,63
96	1034609,78	2521527,02
97	1034611,23	2521526,01
98	1034612,56	2521527,87
99	1034611,22	2521528,80
100	1034612,00	2521529,81
101	1034626,99	2521536,92
102	1034630,99	2521538,82
103	1034637,44	2521541,88
104	1034647,04	2521534,96
105	1034647,44	2521534,70
106	1034643,40	2521528,02
107	1034642,56	2521521,77
108	1034643,72	2521515,85
109	1034647,96	2521510,48
110	1034654,49	2521503,58
111	1034677,97	2521484,67

№ док.  
Вып.  
Взам. инв. №  
Подпись и дата  
Инв. № подл.

Изм.	Кол.уч.	Лист	№ док.	Подпись	Дата
------	---------	------	--------	---------	------

«Нефтеперерабатывающая станция «Красноленинская». Урайское УМН»

Лист

Номер поворотной точки	X	Y
112	1034704,36	2521465,32
113	1034713,91	2521459,43
114	1034722,26	2521455,08
115	1034728,94	2521454,88
116	1034734,97	2521456,70
117	1034740,27	2521461,43
118	1034744,75	2521467,45
119	1034757,23	2521483,20
120	1034771,01	2521501,20
121	1034772,80	2521504,84
122	1034774,33	2521510,83
123	1034774,50	2521515,79
124	1034772,77	2521521,00
125	1034771,51	2521524,29
126	1034769,82	2521527,14
127	1034759,56	2521536,22
128	1034725,86	2521561,75
129	1034702,47	2521576,91
130	1034694,42	2521578,64
131	1034689,87	2521579,25
132	1034686,69	2521578,78
133	1034683,09	2521577,17
134	1034676,93	2521573,32
135	1034667,68	2521565,27
136	1034656,79	2521549,67
137	1034654,74	2521546,79
138	1034640,73	2521556,97
139	1034633,17	2521546,56
140	1034623,30	2521542,09
141	1034604,87	2521533,25
142	1034603,32	2521534,33
143	1034601,99	2521532,46
144	1034603,20	2521531,62
145	1034602,19	2521530,20
146	1034547,62	2521570,78
147	1034530,35	2521546,53
148	1034497,00	2521499,68
149	1034456,42	2521442,00

Номер поворотной точки	X	Y
150	1034468,60	2521406,35
151	1034480,40	2521371,37
152	1034475,04	2521363,56
153	1034463,61	2521347,13
154	1034452,35	2521330,74
155	1034439,50	2521312,19
156	1034428,16	2521295,72
157	1034415,45	2521277,39
158	1034403,97	2521260,83
159	1034399,57	2521254,41
160	1034419,16	2521240,50
161	1034449,76	2521218,79
162	1034482,49	2521195,62
163	1034492,55	2521188,39
164	1034504,83	2521179,74
165	1034515,06	2521172,44
166	1034525,26	2521165,25
167	1034537,48	2521156,59
168	1034547,69	2521149,36
169	1034583,76	2521124,58
170	1034596,75	2521115,42
171	1034596,78	2521094,41
172	1034596,81	2521079,24
173	1034601,14	2521076,09
174	1034609,10	2521070,55
175	1034595,39	2521050,78
176	1034595,26	2521008,82
177	1034595,20	2520991,30
178	1034497,50	2520995,20
179	1034501,90	2521100,89
180	1034522,09	2521100,03
181	1034455,53	2521146,36
182	1034417,02	2521091,00
183	1034417,01	2521090,99
184	1034414,65	2521087,60
185	1034414,65	2521087,59
186	1034284,30	2520900,26
187	1034443,40	2520789,56

Номер поворотной точки	X	Y
188	1034443,41	2520789,55
189	1034448,79	2520785,81
190	1034448,80	2520785,80
191	1034518,31	2520737,65
192	1034545,71	2520776,31
193	1034545,72	2520776,31
194	1034551,12	2520784,66
195	1034551,12	2520784,67
196	1034611,26	2520871,18
197	1034645,65	2520846,93
198	1034785,16	2521053,18
199	1034793,09	2521064,91
200	1034793,20	2521065,42
201	1034789,23	2521068,12
202	1034787,49	2521069,32
203	1034788,40	2521070,57
204	1034791,56	2521076,68
205	1034794,53	2521082,34
206	1034796,34	2521085,64
207	1034799,63	2521090,46
208	1034802,70	2521094,50
209	1034804,87	2521097,64
210	1034806,83	2521100,44
211	1034810,16	2521103,97
212	1034811,50	2521105,53
213	1034812,22	2521106,69
214	1034813,45	2521108,54
215	1034815,47	2521111,67
216	1034818,22	2521115,93
217	1034819,90	2521118,55
218	1034821,89	2521121,94
219	1034824,36	2521126,24
220	1034826,61	2521130,18
221	1034828,87	2521133,45
222	1034838,40	2521144,67
223	1034840,48	2521148,63
224	1034844,59	2521156,05
225	1034848,23	2521162,32

Име. № подл. Подпись и дата. Взам. инв. №. Вып. № док.

Изм.	Кол.уч.	Лист	№ док.	Подпись	Дата	«Нефтеперекачивающая станция «Красноленинская». Урайское УМН»	Лист
------	---------	------	--------	---------	------	---	------

Номер поворотной точки	X	Y
226	1034850,44	2521166,13
227	1034850,65	2521166,41
228	1034852,60	2521168,51
229	1034854,81	2521170,89
230	1034857,49	2521173,70
231	1034858,86	2521175,19
232	1034859,45	2521176,00
233	1034861,09	2521178,52
234	1034864,17	2521183,16
235	1034868,41	2521189,59
236	1034871,58	2521194,52
237	1034876,11	2521201,92
238	1034881,74	2521211,07
239	1034883,47	2521213,91
240	1034897,55	2521203,76
241	1034884,16	2521183,62
242	1034904,79	2521167,86
243	1034934,91	2521211,52
244	1034934,94	2521211,56
245	1034936,01	2521210,63
246	1034946,45	2521222,86
247	1034940,33	2521227,93
248	1034938,96	2521226,47
249	1034935,76	2521229,19
250	1034937,55	2521231,70
251	1034926,99	2521239,25
252	1034908,44	2521252,60
253	1034907,93	2521252,95
254	1034940,96	2521299,80
255	1034955,59	2521319,89
256	1034956,33	2521320,14
257	1034957,33	2521320,16
258	1034958,56	2521320,57
259	1034958,65	2521322,16
260	1034959,64	2521323,97
261	1034961,13	2521324,66
262	1034963,84	2521325,88
263	1034966,24	2521327,09

Номер поворотной точки	X	Y
264	1034968,14	2521328,62
265	1034969,67	2521330,46
266	1034974,03	2521329,75
267	1034978,52	2521327,92
268	1034979,79	2521327,40
269	1034980,72	2521326,66
270	1034983,12	2521324,58
271	1034986,52	2521322,49
272	1034988,02	2521321,90
273	1034988,56	2521322,15
274	1034989,61	2521321,75
275	1034992,20	2521320,17
276	1034995,20	2521318,75
277	1035003,41	2521314,60
278	1035006,13	2521313,45
279	1035014,26	2521310,07
280	1035029,81	2521303,41
281	1035044,95	2521297,90
282	1035057,70	2521293,78
283	1035062,02	2521292,25
284	1035065,22	2521291,62
285	1035066,38	2521291,81
286	1035066,42	2521291,87
287	1035076,61	2521287,70
288	1035108,13	2521270,88
289	1035123,00	2521262,69
290	1035152,19	2521250,79
291	1035162,61	2521244,70
292	1035153,10	2521232,50
293	1035190,70	2521206,50
294	1035215,10	2521244,10
295	1035172,41	2521269,90
296	1035166,90	2521261,50
297	1035140,80	2521269,30
298	1035072,67	2521297,54
299	1035071,17	2521299,69
300	1035069,88	2521300,78
301	1035069,13	2521301,36

Номер поворотной точки	X	Y
302	1035065,97	2521302,55
303	1035059,52	2521304,80
304	1035051,07	2521307,77
305	1035043,22	2521311,00
306	1035032,50	2521315,37
307	1035014,66	2521322,97
308	1035009,19	2521325,76
309	1035006,52	2521327,13
310	1035003,19	2521328,22
311	1034999,18	2521329,63
312	1034995,89	2521331,11
313	1034993,61	2521331,97
314	1034992,99	2521332,30
315	1034975,78	2521339,17
316	1034975,99	2521340,29
317	1034975,81	2521342,08
318	1034975,77	2521345,11
319	1034976,09	2521345,69
320	1034978,17	2521348,03
321	1034980,10	2521350,43
322	1034980,38	2521350,77
323	1034982,48	2521353,40
324	1034984,70	2521356,20
325	1034988,31	2521361,47
326	1034992,23	2521367,39
327	1034996,32	2521374,16
328	1034998,82	2521378,40
329	1035000,41	2521381,50
330	1035003,67	2521387,57
331	1035006,11	2521392,67
332	1035007,37	2521394,63
333	1035008,67	2521396,75
334	1035009,90	2521398,59
335	1035012,85	2521401,33
336	1035015,09	2521403,61
337	1035017,15	2521405,93
338	1035018,84	2521408,05
339	1035019,98	2521409,94

Име. № подл.	
Подпись и дата	
Взам. инв. №	
Вып.	
№ док.	

Изм.	Кол.уч.	Лист	№ док.	Подпись	Дата

«Нефтеперекачивающая станция «Красноленинская». Урайское УМН»

Лист



Номер поворотной точки	X	Y
340	1035024,40	2521416,27
341	1035027,67	2521420,60
342	1035027,66	2521420,85
343	1035026,69	2521421,93
344	1035026,19	2521422,40
345	1035027,52	2521424,29
346	1035044,44	2521449,11
347	1035060,00	2521470,78
348	1035072,70	2521487,18
349	1035078,57	2521495,12
350	1035081,02	2521493,92
351	1035088,61	2521503,11
352	1035095,19	2521511,24
353	1035099,07	2521516,22
354	1035102,08	2521520,09
355	1035105,10	2521523,95
356	1035107,61	2521527,32
357	1035110,44	2521531,32
358	1035113,27	2521535,33
359	1035116,93	2521540,49
360	1035119,81	2521544,44
361	1035122,73	2521548,35
362	1035126,47	2521553,38
363	1035128,97	2521556,72
364	1035131,03	2521559,54
365	1035132,18	2521560,39
366	1035133,83	2521561,74
367	1035136,03	2521563,54
368	1035138,77	2521565,78
369	1035142,63	2521568,93
370	1035143,52	2521569,42
371	1035144,40	2521569,75
372	1035149,63	2521571,68
373	1035154,78	2521573,55
374	1035159,68	2521574,98
375	1035160,52	2521575,23
376	1035163,10	2521575,99
377	1035164,69	2521576,40

Номер поворотной точки	X	Y
378	1035166,82	2521576,44
379	1035177,97	2521576,06
380	1035179,73	2521575,27
381	1035188,46	2521571,39
382	1035195,25	2521568,38
383	1035195,78	2521567,96
384	1035199,96	2521564,58
385	1035205,68	2521559,93
386	1035207,41	2521558,82
387	1035208,71	2521558,20
388	1035209,19	2521557,95
389	1035209,37	2521557,84
390	1035210,56	2521557,20
391	1035219,62	2521553,26
392	1035220,73	2521552,02
393	1035222,81	2521549,79
394	1035225,53	2521546,70
395	1035227,74	2521544,88
396	1035230,68	2521542,82
397	1035233,55	2521540,81
398	1035235,82	2521539,23
399	1035238,62	2521537,21
400	1035240,76	2521535,46
401	1035247,23	2521530,20
402	1035251,05	2521527,09
403	1035255,48	2521523,63
404	1035258,82	2521521,07
405	1035260,49	2521519,79
406	1035262,16	2521518,51
407	1035264,94	2521516,39
408	1035267,71	2521514,27
409	1035275,49	2521508,32
410	1035279,93	2521504,92
411	1035285,55	2521500,75
412	1035288,93	2521498,26
413	1035291,75	2521496,19
414	1035295,14	2521493,71
415	1035297,96	2521491,65

Номер поворотной точки	X	Y
416	1035300,22	2521489,99
417	1035305,32	2521486,26
418	1035309,84	2521482,94
419	1035312,66	2521480,88
420	1035316,05	2521478,40
421	1035323,33	2521472,95
422	1035326,68	2521470,42
423	1035335,08	2521464,11
424	1035339,61	2521460,80
425	1035342,46	2521458,77
426	1035347,59	2521455,11
427	1035351,02	2521452,67
428	1035361,89	2521444,99
429	1035371,87	2521438,44
430	1035379,47	2521433,44
431	1035389,99	2521426,53
432	1035395,20	2521422,78
433	1035404,86	2521416,08
434	1035414,01	2521409,62
435	1035418,58	2521406,39
436	1035429,42	2521398,69
437	1035443,02	2521389,03
438	1035445,94	2521386,13
439	1035447,56	2521384,36
440	1035449,31	2521382,96
441	1035451,60	2521381,26
442	1035452,88	2521380,29
443	1035473,35	2521367,05
444	1035474,43	2521366,81
445	1035475,56	2521366,28
446	1035477,89	2521364,73
447	1035479,67	2521363,93
448	1035483,40	2521362,03
449	1035484,65	2521361,41
450	1035486,50	2521360,47
451	1035488,33	2521359,53
452	1035489,94	2521358,23
453	1035490,99	2521357,32

№ док.	
Вып.	
Взам. инв. №	
Подпись и дата	
Инв. № подл.	

Изм.	Кол.уч.	Лист	№ док.	Подпись	Дата
------	---------	------	--------	---------	------

«Нефтеперекачивающая станция «Красноленинская». Урайское УМН»

Номер поворотной точки	X	Y
454	1035492,03	2521356,39
455	1035493,59	2521355,01
456	1035494,11	2521354,55
457	1035497,01	2521352,10
458	1035498,40	2521350,96
459	1035500,40	2521349,08
460	1035502,11	2521347,86
461	1035507,27	2521344,19
462	1035512,99	2521340,12
463	1035518,75	2521336,11
464	1035523,94	2521332,53
465	1035532,00	2521326,98
466	1035536,62	2521323,82
467	1035542,38	2521319,85
468	1035549,30	2521315,09
469	1035560,24	2521307,53
470	1035565,42	2521303,95
471	1035570,39	2521300,68
472	1035577,51	2521295,60
473	1035587,87	2521288,44
474	1035589,02	2521287,64
475	1035593,59	2521284,42
476	1035601,03	2521279,18
477	1035606,17	2521275,55
478	1035610,74	2521272,33
479	1035614,74	2521269,51
480	1035617,03	2521267,90
481	1035626,04	2521261,29
482	1035629,43	2521258,80
483	1035632,81	2521256,31
484	1035636,82	2521253,28
485	1035644,68	2521247,62
486	1035649,30	2521244,47
487	1035656,24	2521239,72
488	1035661,04	2521236,62
489	1035668,95	2521231,04
490	1035674,65	2521226,99
491	1035676,86	2521225,25

Номер поворотной точки	X	Y
492	1035686,19	2521217,85
493	1035688,96	2521215,66
494	1035695,28	2521210,45
495	1035697,48	2521208,75
496	1035700,41	2521207,24
497	1035706,72	2521203,90
498	1035710,58	2521201,37
499	1035714,99	2521198,65
500	1035723,29	2521193,32
501	1035731,50	2521188,34
502	1035735,80	2521185,78
503	1035743,86	2521181,28
504	1035747,74	2521179,15
505	1035752,10	2521176,37
506	1035757,18	2521172,81
507	1035763,23	2521168,54
508	1035765,26	2521167,04
509	1035769,03	2521164,68
510	1035774,25	2521161,02
511	1035777,53	2521158,41
512	1035781,77	2521154,47
513	1035782,94	2521153,43
514	1035786,85	2521149,80
515	1035792,57	2521144,76
516	1035793,87	2521143,68
517	1035796,81	2521140,73
518	1035799,98	2521138,62
519	1035805,03	2521135,51
520	1035809,66	2521132,75
521	1035812,80	2521130,63
522	1035815,59	2521129,03
523	1035821,38	2521125,21
524	1035824,68	2521123,24
525	1035828,12	2521120,58
526	1035832,79	2521117,20
527	1035838,64	2521113,00
528	1035840,61	2521111,54
529	1035845,55	2521107,98

Номер поворотной точки	X	Y
530	1035850,18	2521104,62
531	1035854,18	2521101,82
532	1035861,80	2521096,37
533	1035874,27	2521087,31
534	1035880,72	2521082,64
535	1035886,16	2521078,65
536	1035895,00	2521072,20
537	1035908,23	2521062,61
538	1035914,05	2521058,44
539	1035924,53	2521050,76
540	1035938,84	2521040,09
541	1035949,44	2521032,01
542	1035957,96	2521025,15
543	1035961,57	2521022,79
544	1035971,47	2521017,18
545	1035979,32	2521012,73
546	1035994,02	2521002,29
547	1036004,19	2520994,93
548	1036012,66	2520988,77
549	1036019,46	2520983,83
550	1036022,86	2520981,36
551	1036024,03	2520982,15
552	1036024,47	2520982,50
553	1036027,54	2520985,27
554	1036057,30	2520964,90
555	1036071,58	2520953,74
556	1036077,70	2520948,37
557	1034648,80	2520905,13
558	1034739,35	2521039,01
559	1034739,11	2521039,21
560	1034738,61	2521039,61
561	1034738,57	2521039,76
562	1034738,73	2521040,32
563	1034739,52	2521041,90
564	1034740,44	2521043,36
565	1034741,58	2521045,08
566	1034735,71	2521074,25
567	1034733,86	2521075,48

Име. № подл.	
Подпись и дата	
Взам. инв. №	
Вып.	
№ док.	

Изм.	Кол.уч.	Лист	№ док.	Подпись	Дата

«Нефтеперекачивающая станция «Красноленинская». Урайское УМН»

Лист

Номер поворотной точки	X	Y
568	1034728,24	2521079,08
569	1034723,34	2521082,11
570	1034717,51	2521085,27
571	1034715,49	2521086,17
572	1034711,07	2521086,99
573	1034709,47	2521085,08
574	1034707,87	2521083,16
575	1034706,27	2521081,24
576	1034705,31	2521080,11
577	1034704,65	2521079,32
578	1034703,05	2521077,41
579	1034701,44	2521075,50
580	1034699,83	2521073,58
581	1034685,80	2521056,92
582	1034678,93	2521048,69
583	1034665,91	2521033,10
584	1034647,97	2521044,92
585	1034629,98	2521056,74
586	1034615,59	2521036,11
587	1034615,68	2521034,79
588	1034668,43	2520998,18
589	1034689,47	2520983,58
590	1034632,86	2520902,21
591	1034804,99	2521117,72
592	1034811,35	2521127,53
593	1034814,14	2521131,52
594	1034819,14	2521138,45
595	1034821,43	2521140,89
596	1034823,27	2521143,36
597	1034827,07	2521149,90
598	1034828,76	2521153,72
599	1034829,67	2521157,16
600	1034830,36	2521159,13
601	1034831,09	2521160,37
602	1034835,07	2521165,95
603	1034840,01	2521172,44
604	1034844,47	2521178,04
605	1034849,93	2521185,24
606	1034855,06	2521192,28

Номер поворотной точки	X	Y
607	1034859,44	2521198,89
608	1034864,87	2521207,10
609	1034869,65	2521214,52
610	1034871,50	2521217,42
611	1034871,56	2521217,52
612	1034871,08	2521218,27
613	1034869,00	2521221,48
614	1034827,77	2521165,03
615	1034822,32	2521168,84
616	1034818,23	2521171,72
617	1034814,13	2521174,59
618	1034810,04	2521177,37
619	1034803,79	2521181,31
620	1034799,59	2521184,34
621	1034795,55	2521187,27
622	1034789,54	2521191,55
623	1034785,90	2521194,13
624	1034785,34	2521193,23
625	1034783,64	2521194,29
626	1034784,26	2521195,28
627	1034779,28	2521198,81
628	1034773,99	2521191,48
629	1034768,18	2521183,35
630	1034763,09	2521176,22
631	1034759,34	2521171,25
632	1034754,99	2521165,13
633	1034749,11	2521157,04
634	1034743,22	2521148,96
635	1034737,32	2521140,88
636	1034731,43	2521132,79
637	1034729,47	2521130,11
638	1034729,91	2521129,79
639	1034733,34	2521126,73
640	1034734,45	2521125,59
641	1034734,91	2521124,78
642	1034735,42	2521123,28
643	1034737,32	2521118,14
644	1034737,54	2521117,05
645	1034738,03	2521113,44

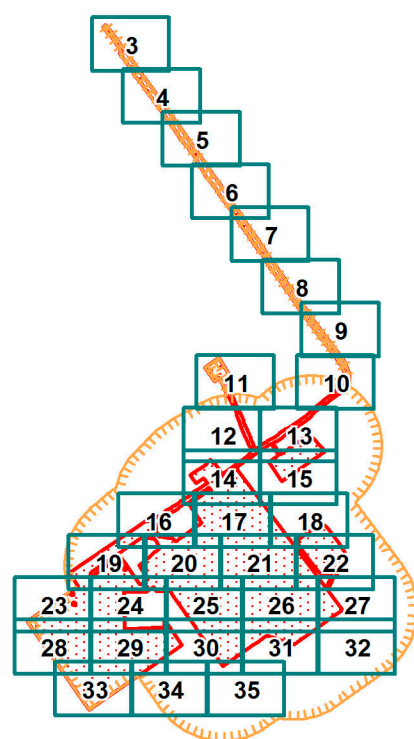
Номер поворотной точки	X	Y
646	1034738,95	2521107,00
647	1034739,43	2521103,74
648	1034740,04	2521099,78
649	1034740,55	2521096,32
650	1034741,04	2521092,85
651	1034741,63	2521088,90
652	1034742,12	2521085,48
653	1034742,24	2521084,66
654	1034742,35	2521084,55
655	1034742,53	2521084,46
656	1034742,66	2521084,40
657	1034744,28	2521083,76
658	1034745,13	2521085,56
659	1034747,84	2521084,26
660	1034747,05	2521082,60
661	1034747,66	2521082,38
662	1034748,73	2521082,00
663	1034749,54	2521081,73
664	1034749,83	2521081,72
665	1034750,76	2521081,42
666	1034752,47	2521080,39
667	1034754,94	2521078,82
668	1034757,28	2521077,20
669	1034759,66	2521075,89
670	1034767,43	2521079,13
671	1034770,44	2521080,63
672	1034775,16	2521084,04
673	1034779,39	2521087,01
674	1034782,54	2521089,26
675	1034784,56	2521091,03
676	1034786,69	2521093,36
677	1034787,59	2521094,39
678	1034788,77	2521095,48
679	1034790,23	2521096,97
680	1034790,94	2521097,68
681	1034792,51	2521099,95
682	1034795,13	2521103,55
683	1034800,18	2521110,48

Име. № подл.	
Подпись и дата	
Взам. инв. №	
Вып.	
№ док.	

Изм.	Кол.уч.	Лист	№ док.	Подпись	Дата
------	---------	------	--------	---------	------

«Нефтеперекачивающая станция «Красноленинская». Урайское УМН»	
Лист	

Схема расположения листов к чертежу границ зон планируемого размещения  
объекта трубопроводного транспорта федерального значения




Примечание:

Чертеж границ зон планируемого размещения линейных объектов, подлежащих переносу (переустройству) из зон планируемого размещения линейного объекта, отсутствует, в связи с отсутствием линейных объектов подлежащих переносу (переустройству) из зон планируемого размещения линейных объектов.


						Ханты-Мансийский автономный округ - Югра			
Изм.	Кол.уч.	Лист	№ док.	Подп.	Дата				
Разработал		Назаренко Д.Р.			04.2018	<b>Заказчик:</b>  <b>ТРАНСНЕФТЬ СИБИРЬ</b>	Стадия	Лист	Листов
Проверил		Сабанова К.М.			04.2018		П	1	35
Н. контроль		Валяев А.С.			04.2018				
						Чертеж границ зон планируемого размещения объекта			
						<b>Масштаб условный</b>			
						 ООО "Геоинжстрой" г. Москва, ул. Новодмитровская, дом 2, корпус 1 Лицензия ФСБ Рег. № 28590 от 19.07.2016			



**Условные обозначения:**

 Граница зоны планируемого размещения объекта федерального значения, устанавливаемая в соответствии с нормами отвода земельных участков


• 27 Характерная точка границы зоны планируемого размещения объекта, её номер

 Границы территории, в отношении которой осуществляется подготовка проекта планировки

Устанавливаемые границы зон с особыми условиями использования территорий:

 Охранная зона НПС


 Санитарно-защитная зона НПС

 административно-хозяйственная зона НПС






 производственная зона НПС

 зона вспомогательных сооружений НПС

 зона очистных сооружений НПС



 зона существующих объектов капитального строительства



						Ханты-Мансийский автономный округ - Югра			
Изм.	Кол.уч.	Лист	№ док.	Подп.	Дата				
Разработал		Назаренко Д.Р.			04.2018		Стадия	Лист	Листов
Проверил		Сабанова К.М.			04.2018		П	2	35
Н. контроль		Валяев А.С.			04.2018				
						Чертеж границ зон планируемого размещения объекта	 ООО "Геоинжстрой" г. Москва, ул. Новодмитровская, дом 2, корпус 1 Лицензия ФСБ Рег. № 28590 от 19.07.2016		

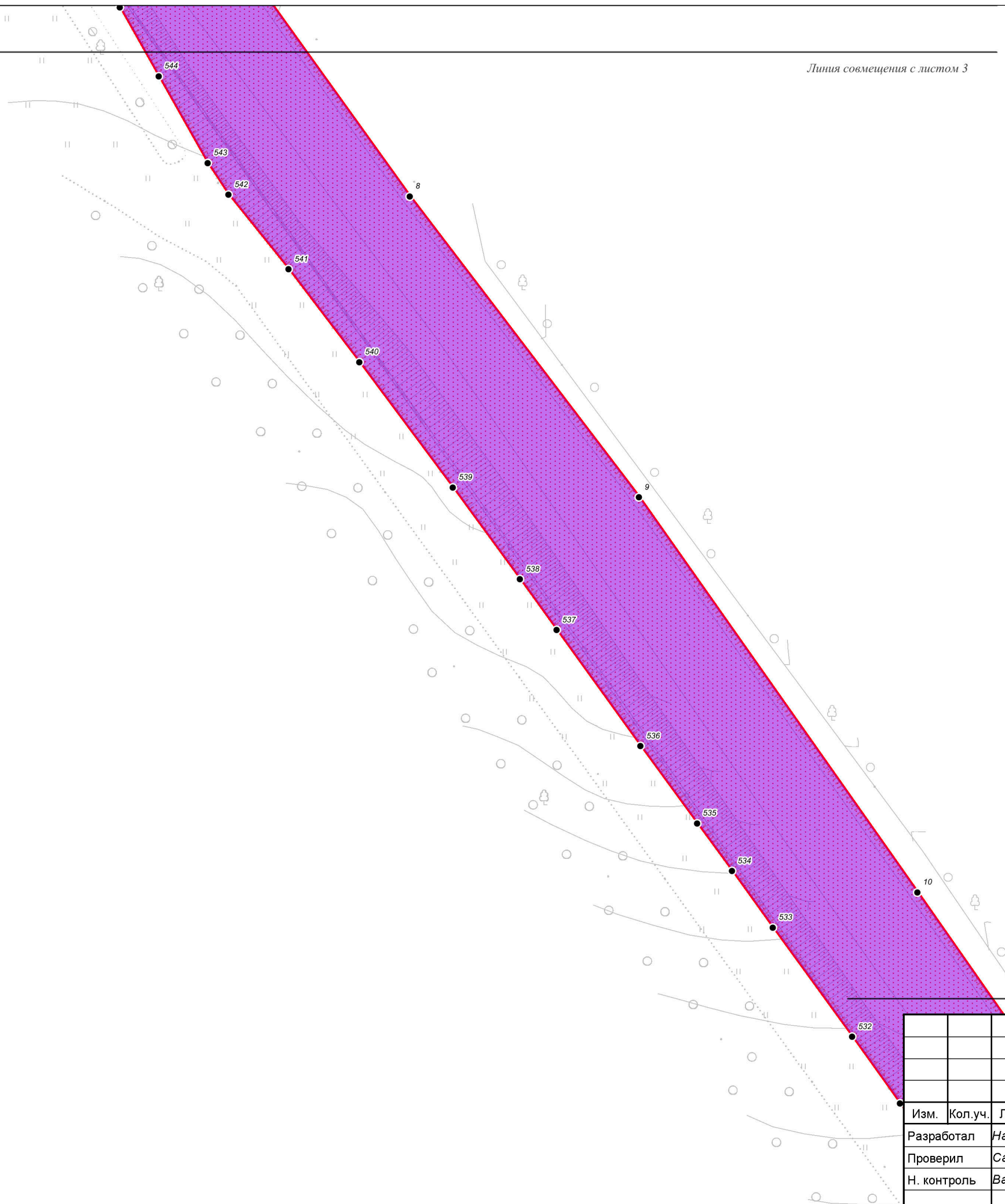


Линия совмещения с листом 4/545

						Ханты-Мансийский автономный округ - Югра			
Изм.	Кол.уч.	Лист	№ док.	Подп.	Дата	<b>Заказчик:</b>  <b>TRANSCHEFT</b> <b>СИБИРЬ</b>	Стадия	Лист	Листов
Разработал				<i>Назаренко Д.Р.</i>	04.2018		П	3	35
Проверил				<i>Сабанова К.М.</i>	04.2018				
Н. контроль				<i>Валяев А.С.</i>	04.2018				
						Чертеж границ зон планируемого размещения объекта <b>Масштаб условный</b>			
						 ООО "Геонжстрой" г. Москва, ул. Новодмитровская, дом 2, корпус 1 Лицензия ФСБ Рег. № 28590 от 19.07.2016			

Линия совмещения с листом 3


Линия совмещения с листом 5



Изм.	Кол.уч.	Лист	№ док.	Подп.	Дата
Разработал		Назаренко Д.Р.			04.2018
Проверил		Сабанова К.М.			04.2018
Н. контроль		Валяев А.С.			04.2018

Ханты-Мансийский автономный округ - Югра			
<b>Заказчик:</b> 	Стадия	Лист	Листов
	П	4	35
Чертеж границ зон планируемого размещения объекта <b>Масштаб условный</b>		 ООО "Геонжстрой" г. Москва, ул. Новодмитровская, дом 2, корпус 1 Лицензия ФСБ Рег. № 28590 от 19.07.2016	

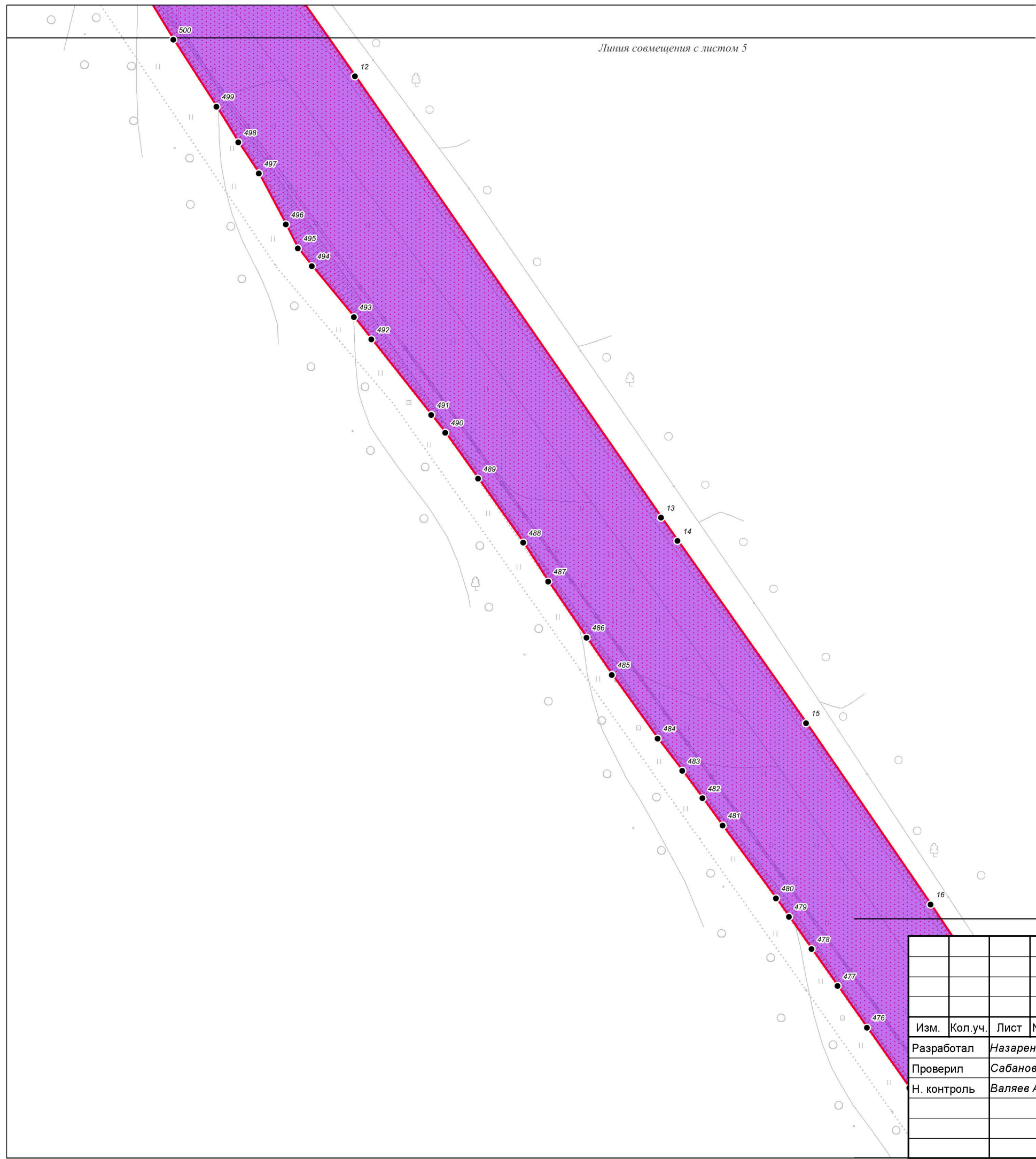




						Ханты-Мансийский автономный округ - Югра			
Изм.	Кол.уч.	Лист	№ док.	Подп.	Дата	 <b>Заказчик:</b> <b>ТРАНСНЕФТЬ СИБИРЬ</b>	Стадия	Лист	Листов
Разработал				<i>Назаренко Д.Р.</i>	04.2018		П	5	35
Проверил				<i>Сабанова К.М.</i>	04.2018				
Н. контроль				<i>Валяев А.С.</i>	04.2018	Чертеж границ зон планируемого размещения объекта <b>Масштаб условный</b>			
						ООО "Геонжстрой" г. Москва, ул. Новодмитровская, дом 2, корпус 1 Лицензия ФСБ Рег. № 28590 от 19.07.2016 			

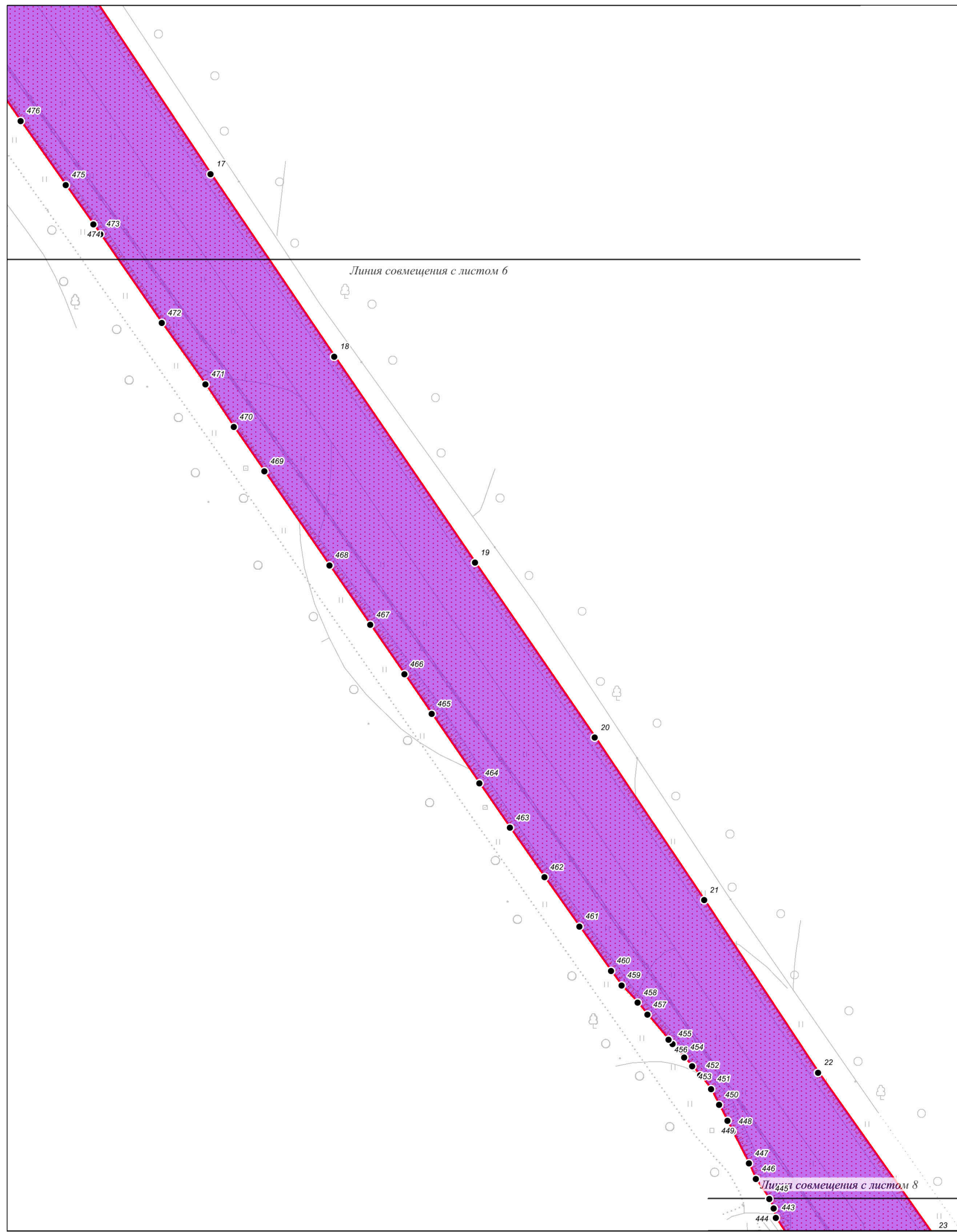
Линия совмещения с листом 5

Линия совмещения с листом 7




						Ханты-Мансийский автономный округ - Югра			
Изм.	Кол.уч.	Лист	№ док.	Подп.	Дата	 <b>Заказчик:</b> <b>ТРАНСНЕФТЬ СИБИРЬ</b>	Стадия	Лист	Листов
Разработал				<i>Назаренко Д.Р.</i>	04.2018		П	6	35
Проверил				<i>Сабанова К.М.</i>	04.2018				
Н. контроль				<i>Валяев А.С.</i>	04.2018	Чертеж границ зон планируемого размещения объекта <b>Масштаб условный</b>			
						 ООО "Геонжстрой" г. Москва, ул. Новодмитровская, дом 2, корпус 1 Лицензия ФСБ Рег. № 28590 от 19.07.2016			






						Ханты-Мансийский автономный округ - Югра			
Изм.	Кол.уч.	Лист	№ док.	Подп.	Дата	 <b>Заказчик:</b> <b>ТРАНСНЕФТЬ СИБИРЬ</b>	Стадия	Лист	Листов
Разработал				Назаренко Д.Р.	04.2018		П	7	35
Проверил				Сабанова К.М.	04.2018				
Н. контроль				Валяев А.С.	04.2018				
						Чертеж границ зон планируемого размещения объекта <b>Масштаб условный</b>			
						 ООО "Геонжстрой" г. Москва, ул. Новодмитровская, дом 2, корпус 1 Лицензия ФСБ Рег. № 28590 от 19.07.2016			






						Ханты-Мансийский автономный округ - Югра			
Изм.	Кол.уч.	Лист	№ док.	Подп.	Дата	 <b>Заказчик:</b> <b>ТРАНСНЕФТЬ СИБИРЬ</b>	Стадия	Лист	Листов
Разработал				Назаренко Д.Р.	04.2018		П	8	35
Проверил				Сабанова К.М.	04.2018				
Н. контроль				Валяев А.С.	04.2018				
						Чертеж границ зон планируемого размещения объекта <b>Масштаб условный</b>			
						 ООО "Геонжстрой" г. Москва, ул. Новодмитровская, дом 2, корпус 1 Лицензия ФСБ Рег. № 28590 от 19.07.2016			



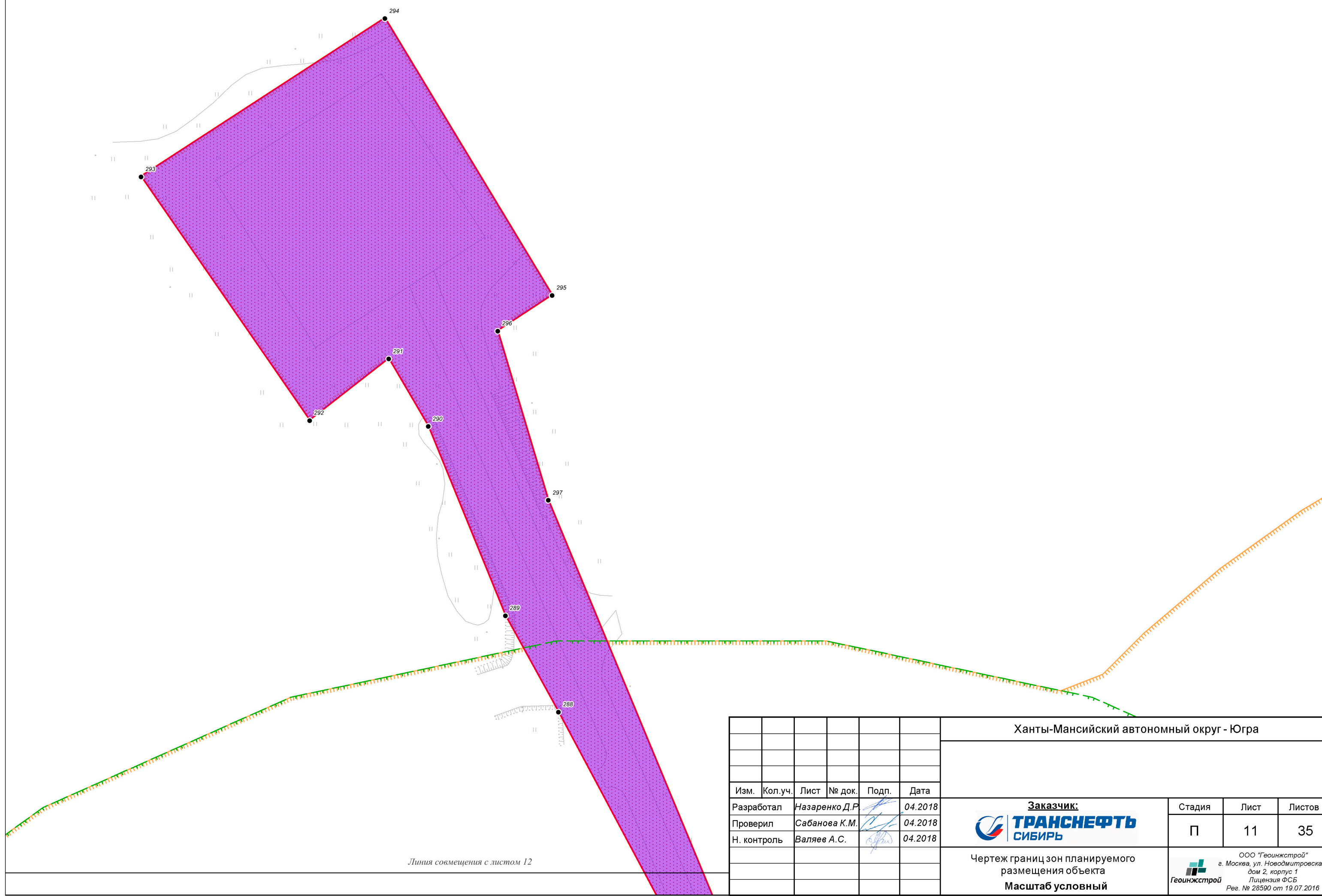
						Ханты-Мансийский автономный округ - Югра			
Изм.	Кол.уч.	Лист	№ док.	Подп.	Дата	 <b>Заказчик:</b> <b>ТРАНСНЕФТЬ СИБИРЬ</b>	Стадия	Лист	Листов
Разработал				Назаренко Д.Р.	04.2018		П	9	35
Проверил				Сабанова К.М.	04.2018				
Н. контроль				Валяев А.С.	04.2018				
						Чертеж границ зон планируемого размещения объекта <b>Масштаб условный</b>			
						 ООО "Геонжстрой" г. Москва, ул. Новодмитровская, дом 2, корпус 1 Лицензия ФСБ Рег. № 28590 от 19.07.2016			





						Ханты-Мансийский автономный округ - Югра			
Изм.	Кол.уч.	Лист	№ док.	Подп.	Дата	<b>Заказчик:</b>  <b>ТРАНСНЕФТЬ СИБИРЬ</b>	Стадия	Лист	Листов
Разработал		Назаренко Д.Р.			04.2018		П	10	35
Проверил		Сабанова К.М.			04.2018				
Н. контроль		Валяев А.С.			04.2018	Чертеж границ зон планируемого размещения объекта <b>Масштаб условный</b>			
						 ООО "Геонжстрой" г. Москва, ул. Новодмитровская, дом 2, корпус 1 Лицензия ФСБ Рег. № 28590 от 19.07.2016			






Линия совмещения с листом 12

						Ханты-Мансийский автономный округ - Югра			
Изм.	Кол.уч.	Лист	№ док.	Подп.	Дата	<b>Заказчик:</b>  <b>TRANSCHEFT</b> <b>СИБИРЬ</b>	Стадия	Лист	Листов
Разработал				<i>Назаренко Д.Р.</i>	04.2018		П	11	35
Проверил				<i>Сабанова К.М.</i>	04.2018				
Н. контроль				<i>Валяев А.С.</i>	04.2018				
						Чертеж границ зон планируемого размещения объекта <b>Масштаб условный</b>			
						 ООО "Геонжстрой" г. Москва, ул. Новодмитровская, дом 2, корпус 1 Лицензия ФСБ Рег. № 28590 от 19.07.2016			

Линия совмещения с листом 11

Линия совмещения с листом 13

Линия совмещения с листом 14



Изм.	Кол.уч.	Лист	№ док.	Подп.	Дата
Разработал		Назаренко Д.Р.		<i>[Signature]</i>	04.2018
Проверил		Сабанова К.М.		<i>[Signature]</i>	04.2018
Н. контроль		Валяев А.С.		<i>[Signature]</i>	04.2018


Ханты-Мансийский автономный округ - Югра

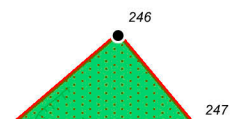


**Заказчик:**  
**ТРАНСНЕФТЬ**  
**СИБИРЬ**

Стадия	Лист	Листов
П	12	35

Чертеж границ зон планируемого размещения объекта  
Масштаб условный


 ООО "Геонжстрой"  
 г. Москва, ул. Новодмитровская,  
 дом 2, корпус 1  
 Лицензия ФСБ  
 Рег. № 28590 от 19.07.2016



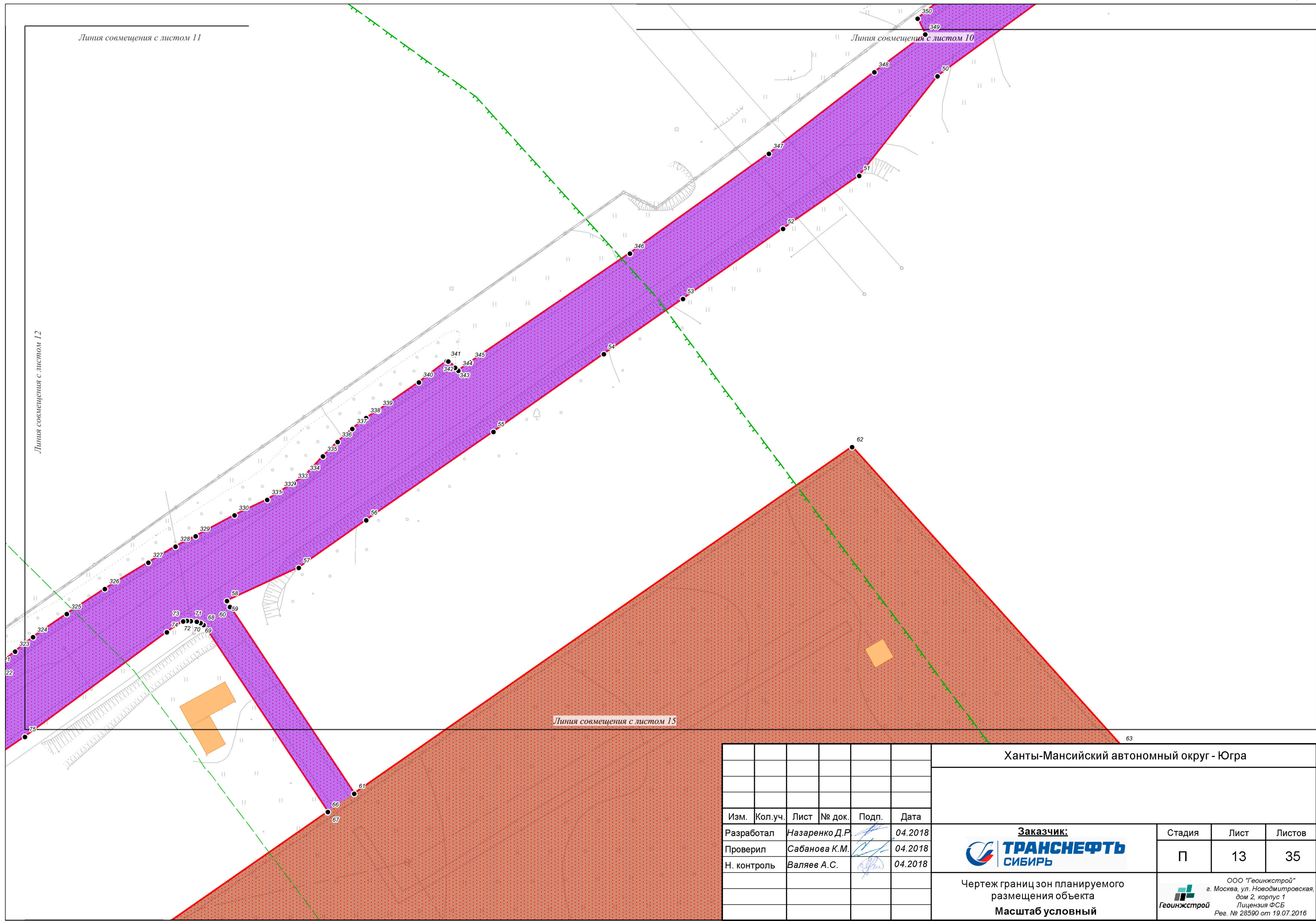




Линия совмещения с листом 11

Линия совмещения с листом 10

Линия совмещения с листом 12

Линия совмещения с листом 15



						Ханты-Мансийский автономный округ - Югра			
Изм.	Кол.уч.	Лист	№ док.	Подп.	Дата	 <b>Заказчик:</b> <b>ТРАНСНЕФТЬ СИБИРЬ</b>	Стадия	Лист	Листов
Разработал		Назаренко Д.Р.		<i>[Signature]</i>	04.2018		П	13	35
Проверил		Сабанова К.М.		<i>[Signature]</i>	04.2018				
Н. контроль		Валяев А.С.		<i>[Signature]</i>	04.2018				
						Чертеж границ зон планируемого размещения объекта <b>Масштаб условный</b>			
						 ООО "Геонжстрой" г. Москва, ул. Новодмитровская, дом 2, корпус 1 Лицензия ФСБ Рег. № 28590 от 19.07.2016			





Ханты-Мансийский автономный округ - Югра

Изм.	Кол.уч.	Лист	№ док.	Подп.	Дата
Разработал		Назаренко Д.Р.		<i>[Signature]</i>	04.2018
Проверил		Сабанова К.М.		<i>[Signature]</i>	04.2018
Н. контроль		Валяев А.С.		<i>[Signature]</i>	04.2018

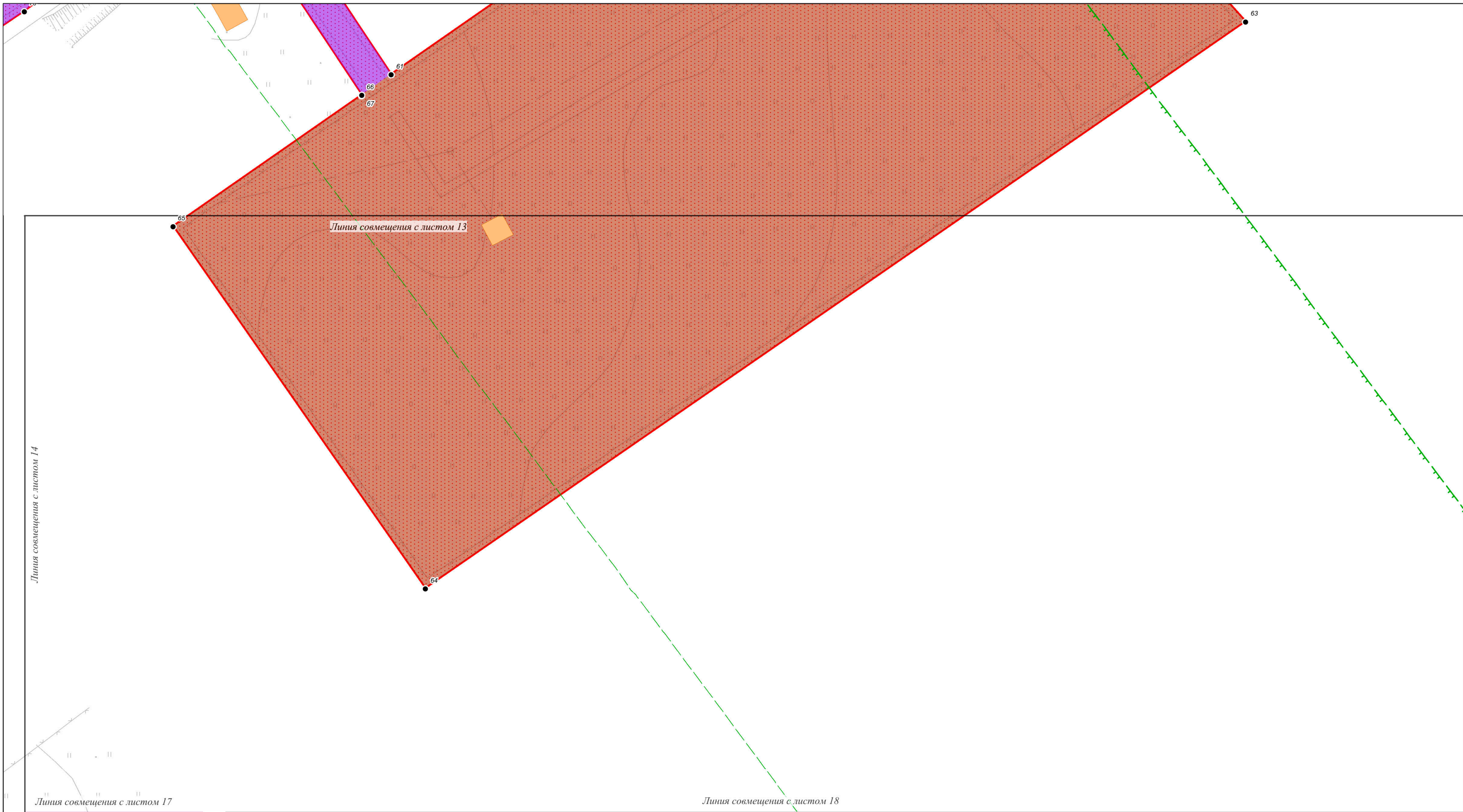
**Заказчик:**  
**ТРАНСНЕФТЬ СИБИРЬ**

Стадия	Лист	Листов
П	14	35

Чертеж границ зон планируемого размещения объекта  
 Масштаб условный

ООО "Геонжстрой"  
 г. Москва, ул. Новодмитровская,  
 дом 2, корпус 1  
 Лицензия ФСБ  
 Рег. № 28590 от 19.07.2016





Линия совмещения с листом 14

Линия совмещения с листом 13

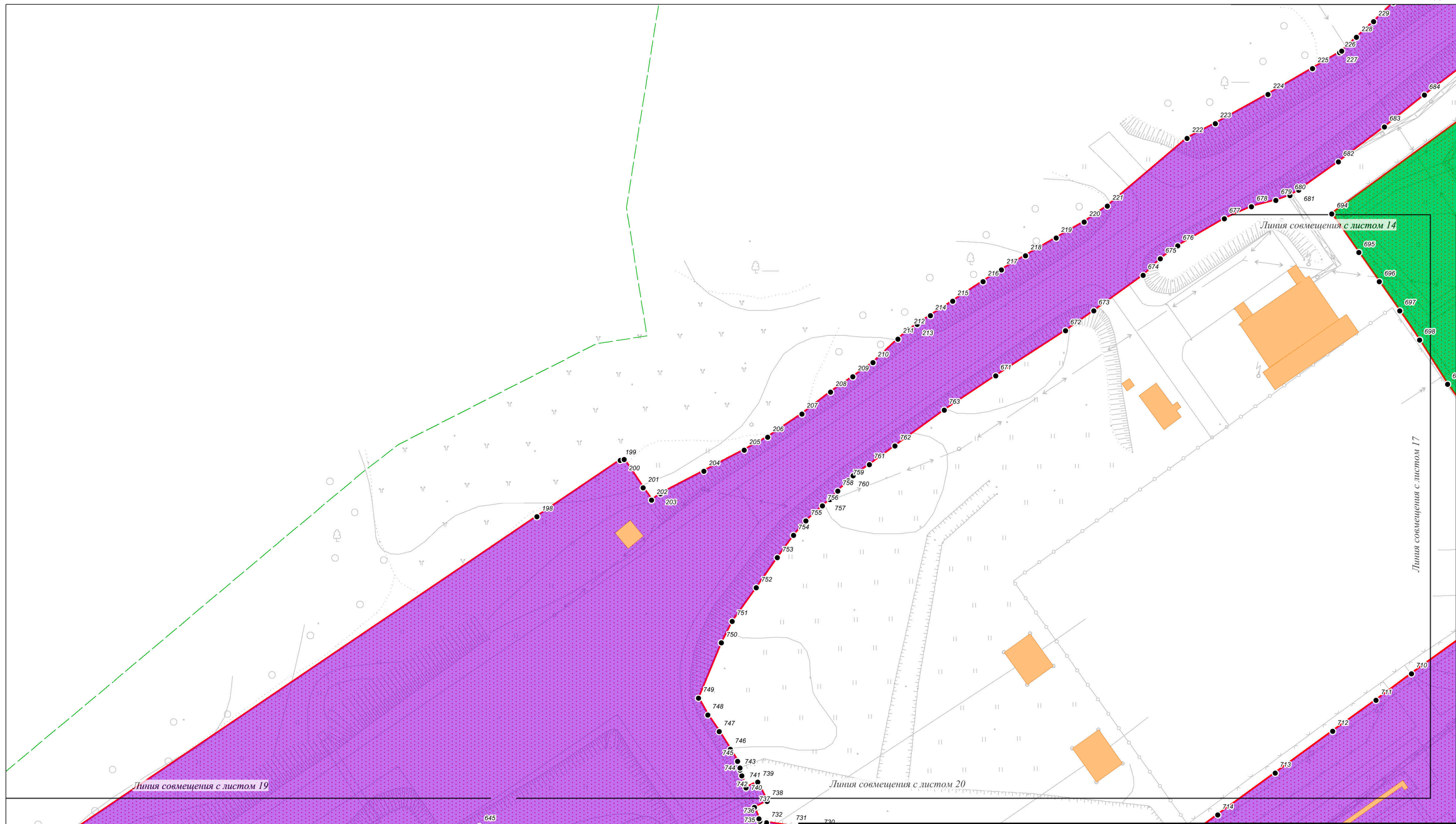
Линия совмещения с листом 17

Линия совмещения с листом 18

Изм.	Кол.уч.	Лист	№ док.	Подп.	Дата
Разработал		Назаренко Д.Р.			04.2018
Проверил		Сабанова К.М.			04.2018
Н. контроль		Валяев А.С.			04.2018

Ханты-Мансийский автономный округ - Югра		
<b>Заказчик:</b> 	Стадия	Лист
П	15	35
Чертеж границ зон планируемого размещения объекта Масштаб условный		 ООО "Геонжстрой" г. Москва, ул. Новодмитровская, дом 2, корпус 1 Лицензия ФСБ Рег. № 28590 от 19.07.2016





Ханты-Мансийский автономный округ - Югра

Изм.	Кол.уч.	Лист	№ док.	Подп.	Дата
Разработал		Назаренко Д.Р.			04.2018
Проверил		Сабанова К.М.			04.2018
Н. контроль		Валяев А.С.			04.2018

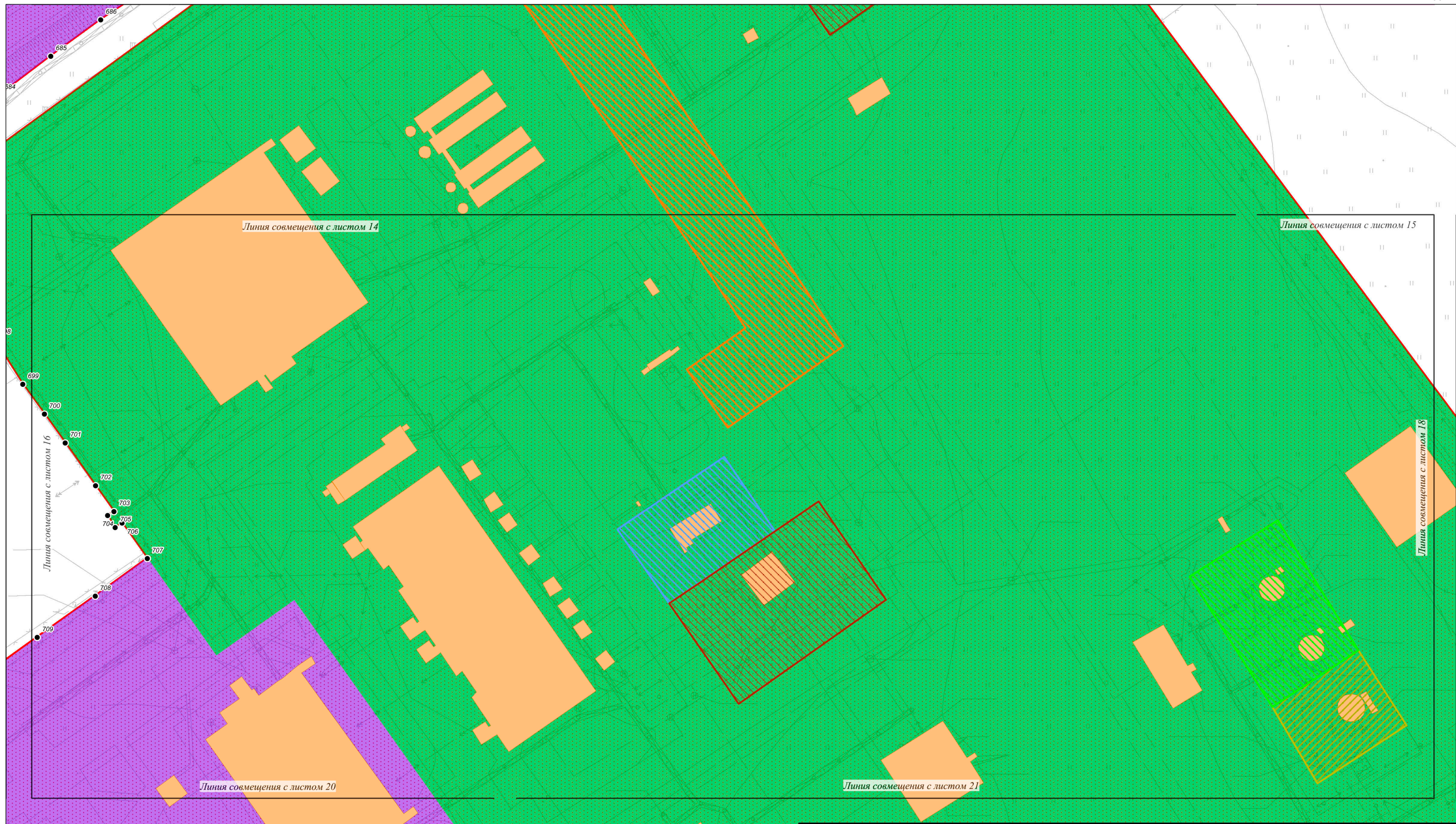
**Заказчик:**  
**TRANSENEFT SIBIR**

Стадия	Лист	Листов
П	16	35

Чертеж границ зон планируемого размещения объекта  
**Масштаб условный**

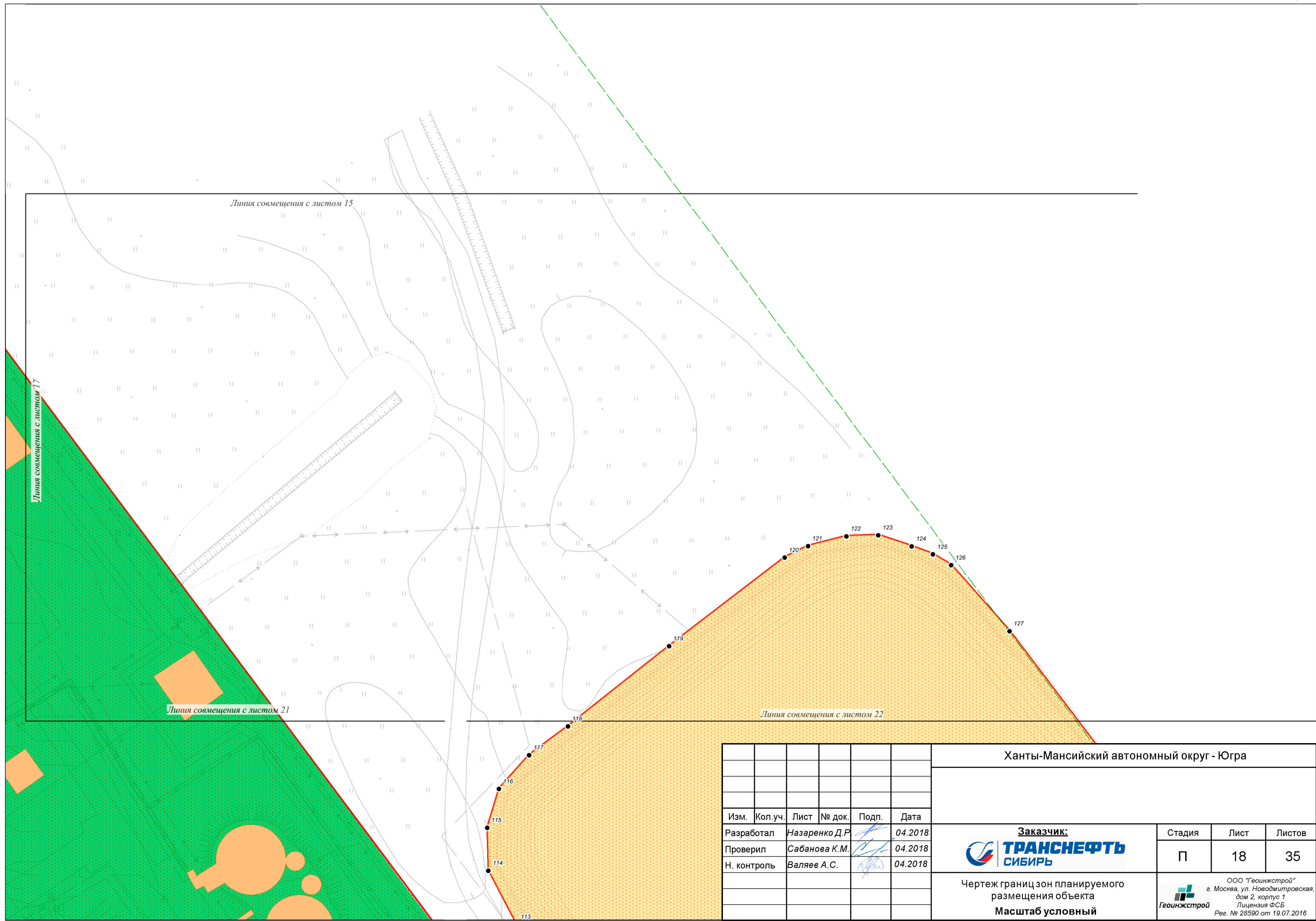
ООО "Геоинжстрой"  
 г. Москва, ул. Новодемитровская,  
 дом 2, корпус 1  
 Лицензия ФСБ  
 Рег. № 28590 от 19.07.2016





						Ханты-Мансийский автономный округ - Югра			
Изм.	Кол.уч.	Лист	№ док.	Подп.	Дата	<b>Заказчик:</b>  <b>TRANSCNEFT</b> <b>СИБИРЬ</b>	Стадия	Лист	Листов
Разработал		Назаренко Д.Р.			04.2018		П	17	35
Проверил		Сабанова К.М.			04.2018				
Н. контроль		Валяев А.С.			04.2018	Чертеж границ зон планируемого размещения объекта <b>Масштаб условный</b>			
						ООО "Геоинжстрой" г. Москва, ул. Новодмитровская, дом 2, корпус 1 Лицензия ФСБ Рег. № 28590 от 19.07.2016			





Линия совмещения с листом 15

Линия совмещения с листом 17

Линия совмещения с листом 21

Линия совмещения с листом 22

Ханты-Мансийский автономный округ - Югра

Изм.	Кол.уч.	Лист	№ док.	Подп.	Дата
Разработал		Назаренко Д.Р.			04.2018
Проверил		Сабанова К.М.			04.2018
Н. контроль		Валяев А.С.			04.2018

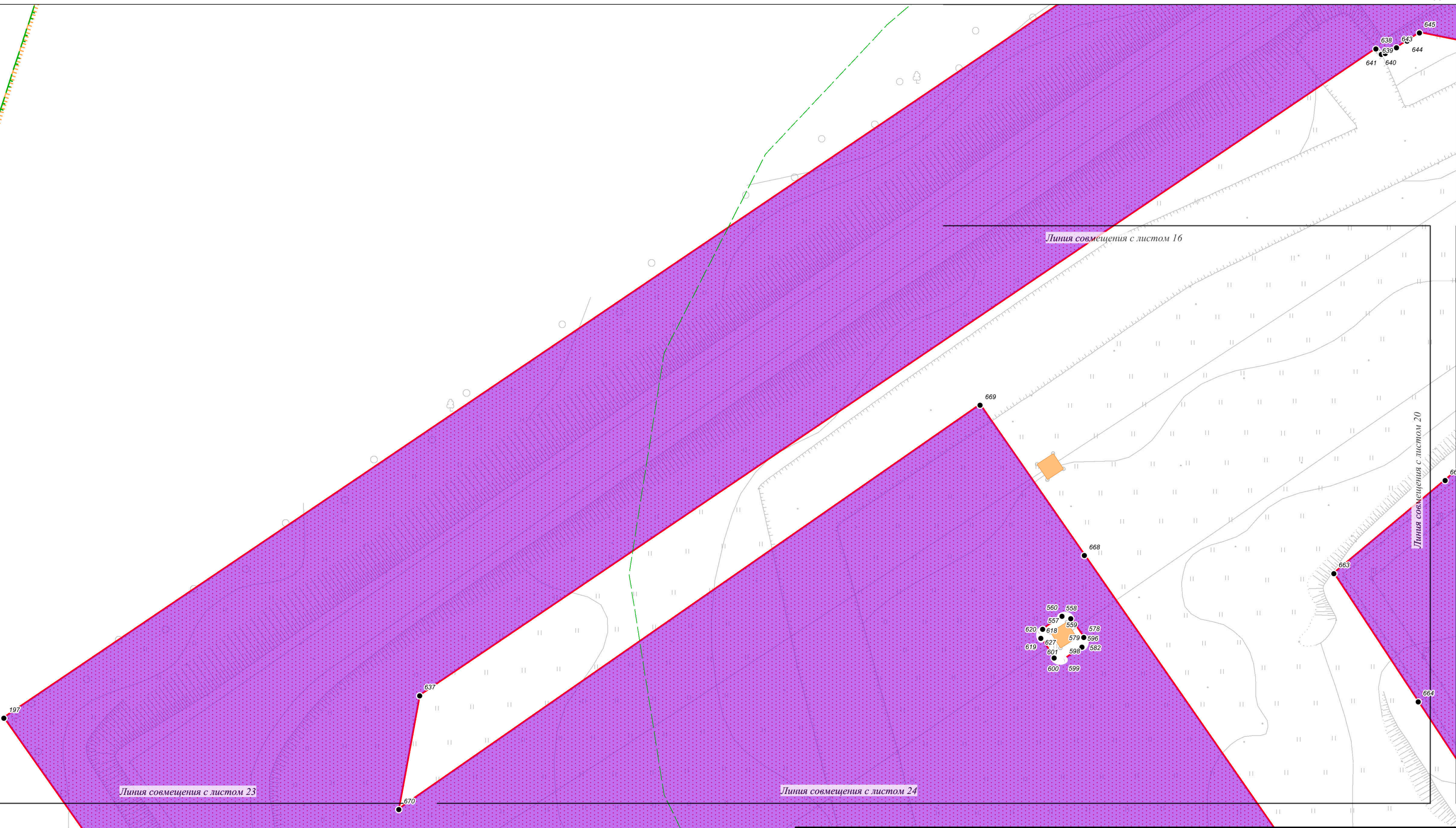
**Заказчик:**  
**ТРАНСНЕФТЬ СИБИРЬ**

Стадия	Лист	Листов
П	18	35

Чертеж границ зон планируемого размещения объекта  
**Масштаб условный**

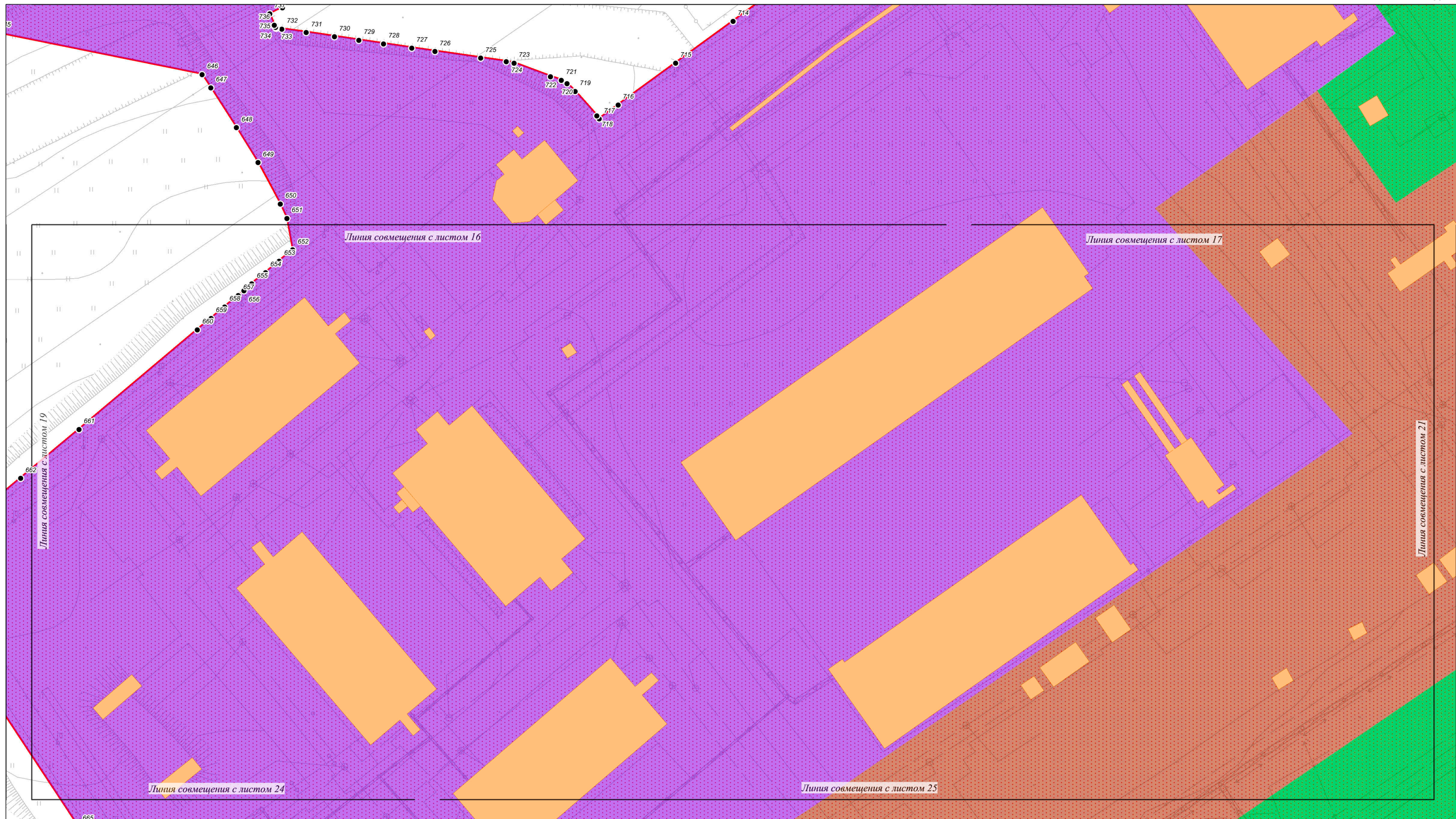
ООО "Геонжстрой"  
 г. Москва, ул. Новодмитровская,  
 дом 2, корпус 1  
 Лицензия ФСБ  
 Рег. № 28590 от 19.07.2016






						Ханты-Мансийский автономный округ - Югра			
Изм.	Кол.уч.	Лист	№ док.	Подп.	Дата	<b>Заказчик:</b>  <b>TRANSCNEFT</b> <b>СИБИРЬ</b>	Стадия	Лист	Листов
Разработал	Назаренко Д.Р.				04.2018		П	19	35
Проверил	Сабанова К.М.				04.2018				
Н. контроль	Валяев А.С.				04.2018	Чертеж границ зон планируемого размещения объекта <b>Масштаб условный</b>			
						 ООО "Геонжстрой" г. Москва, ул. Новодмитровская, дом 2, корпус 1 Лицензия ФСБ Рег. № 28590 от 19.07.2016			





						Ханты-Мансийский автономный округ - Югра			
Изм.	Кол.уч.	Лист	№ док.	Подп.	Дата		Стадия	Лист	Листов
Разработал		Назаренко Д.Р.			04.2018		П	20	35
Проверил		Сабанова К.М.			04.2018				
Н. контроль		Валяев А.С.			04.2018				
						ООО "Геонжстрой" г. Москва, ул. Новодмитровская, дом 2, корпус 1 Лицензия ФСБ Рег. № 28590 от 19.07.2016			
						Чертеж границ зон планируемого размещения объекта Масштаб условный			





Изм.	Кол.уч.	Лист	№ док.	Подп.	Дата
Разработал		Назаренко Д.Р.		<i>[Signature]</i>	04.2018
Проверил		Сабанова К.М.		<i>[Signature]</i>	04.2018
Н. контроль		Валяев А.С.		<i>[Signature]</i>	04.2018

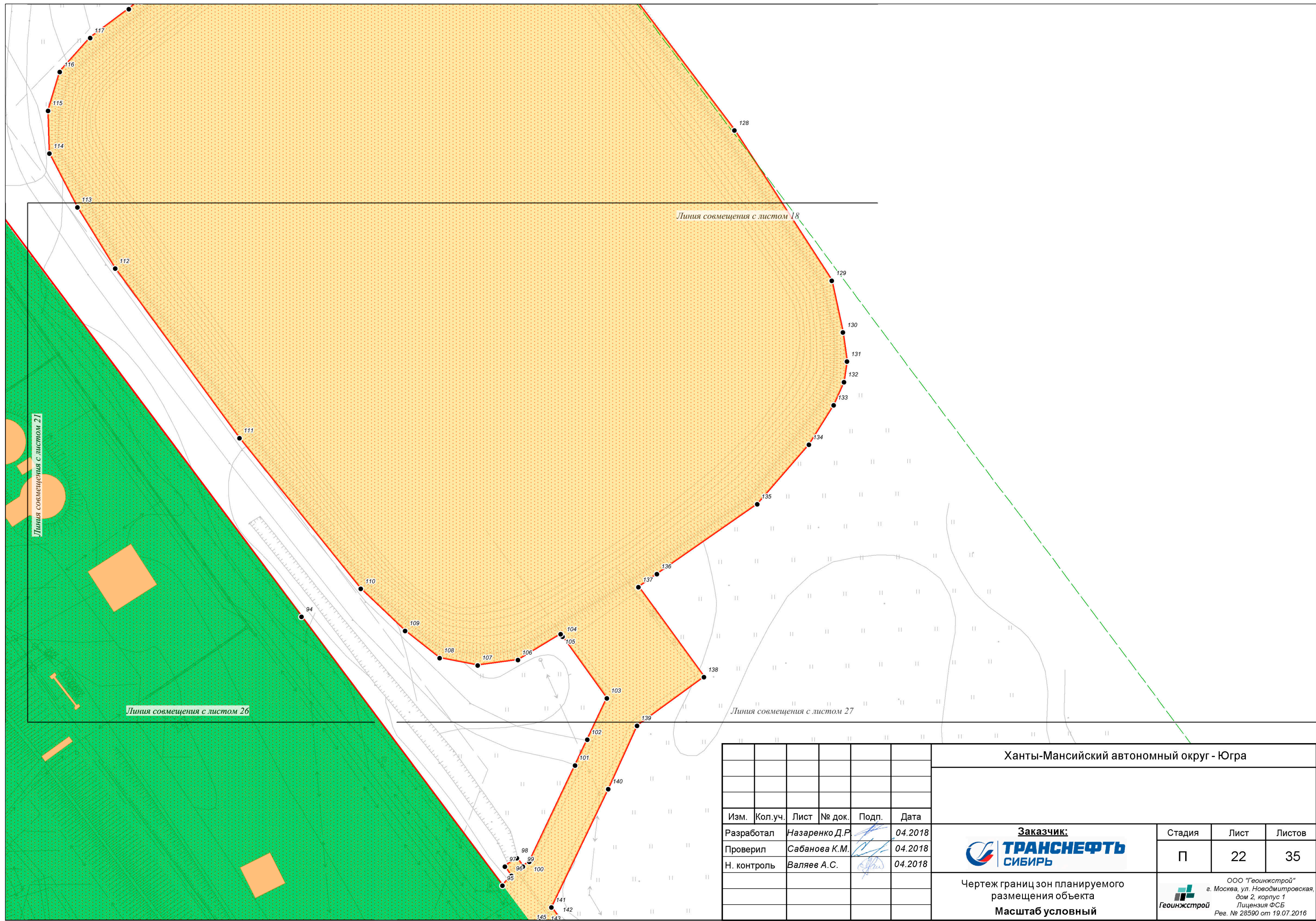
Ханты-Мансийский автономный округ - Югра

 <b>Заказчик:</b> <b>ТРАНСНЕФТЬ СИБИРЬ</b>	Стадия	Лист	Листов
	П	21	35

Чертеж границ зон планируемого размещения объекта  
**Масштаб условный**

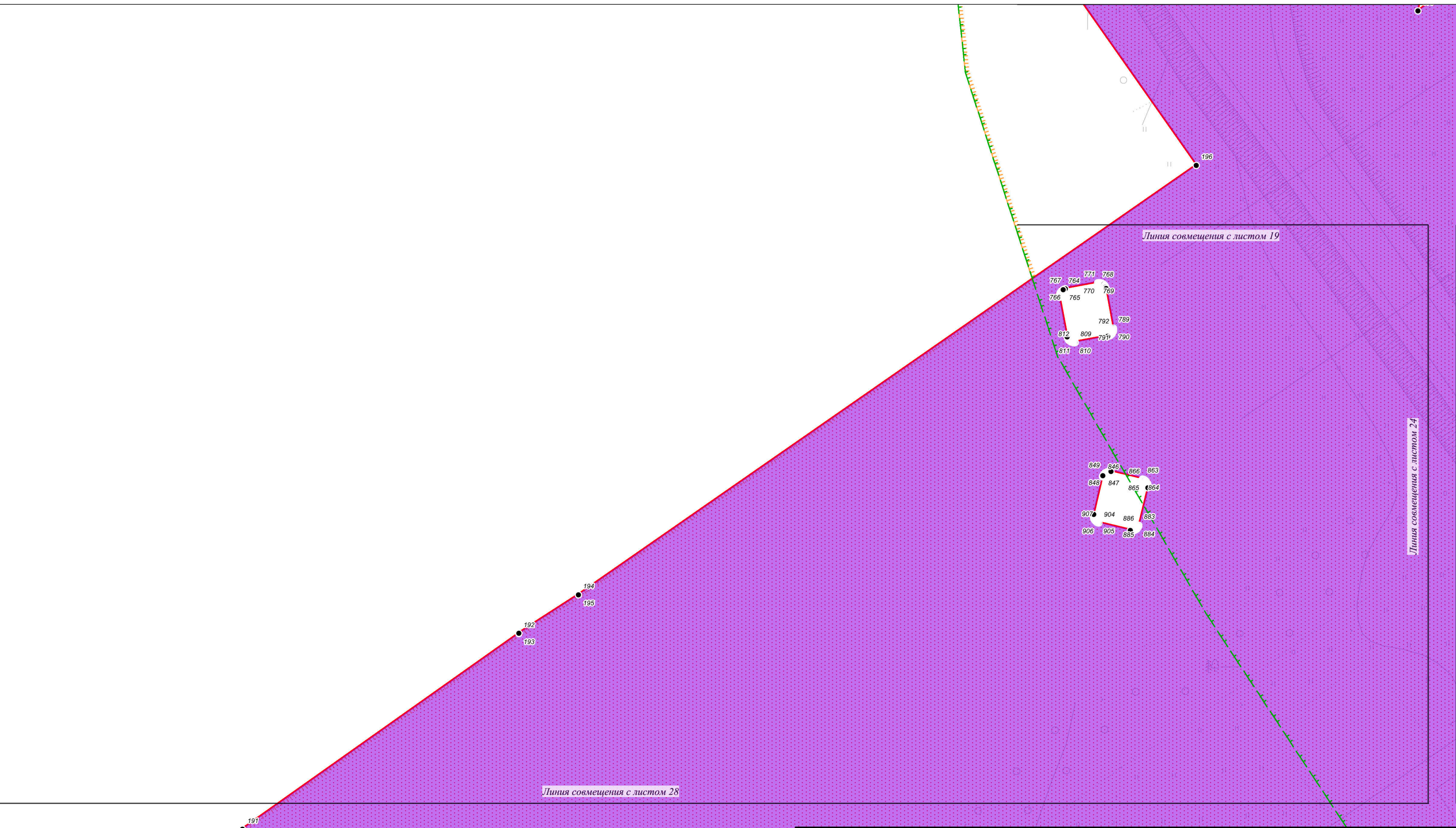

 ООО "Геонжстрой"  
 г. Москва, ул. Новодмитровская,  
 дом 2, корпус 1  
 Лицензия ФСБ  
 Рег. № 28590 от 19.07.2016





						Ханты-Мансийский автономный округ - Югра			
Изм.	Кол.уч.	Лист	№ док.	Подп.	Дата		Стадия	Лист	Листов
Разработал				Назаренко Д.Р.	04.2018		П	22	35
Проверил				Сабанова К.М.	04.2018				
Н. контроль				Валяев А.С.	04.2018				
						Чертеж границ зон планируемого размещения объекта <b>Масштаб условный</b>			
						ООО "Геонжстрой" г. Москва, ул. Новодмитровская, дом 2, корпус 1 Лицензия ФСБ Рег. № 28590 от 19.07.2016			







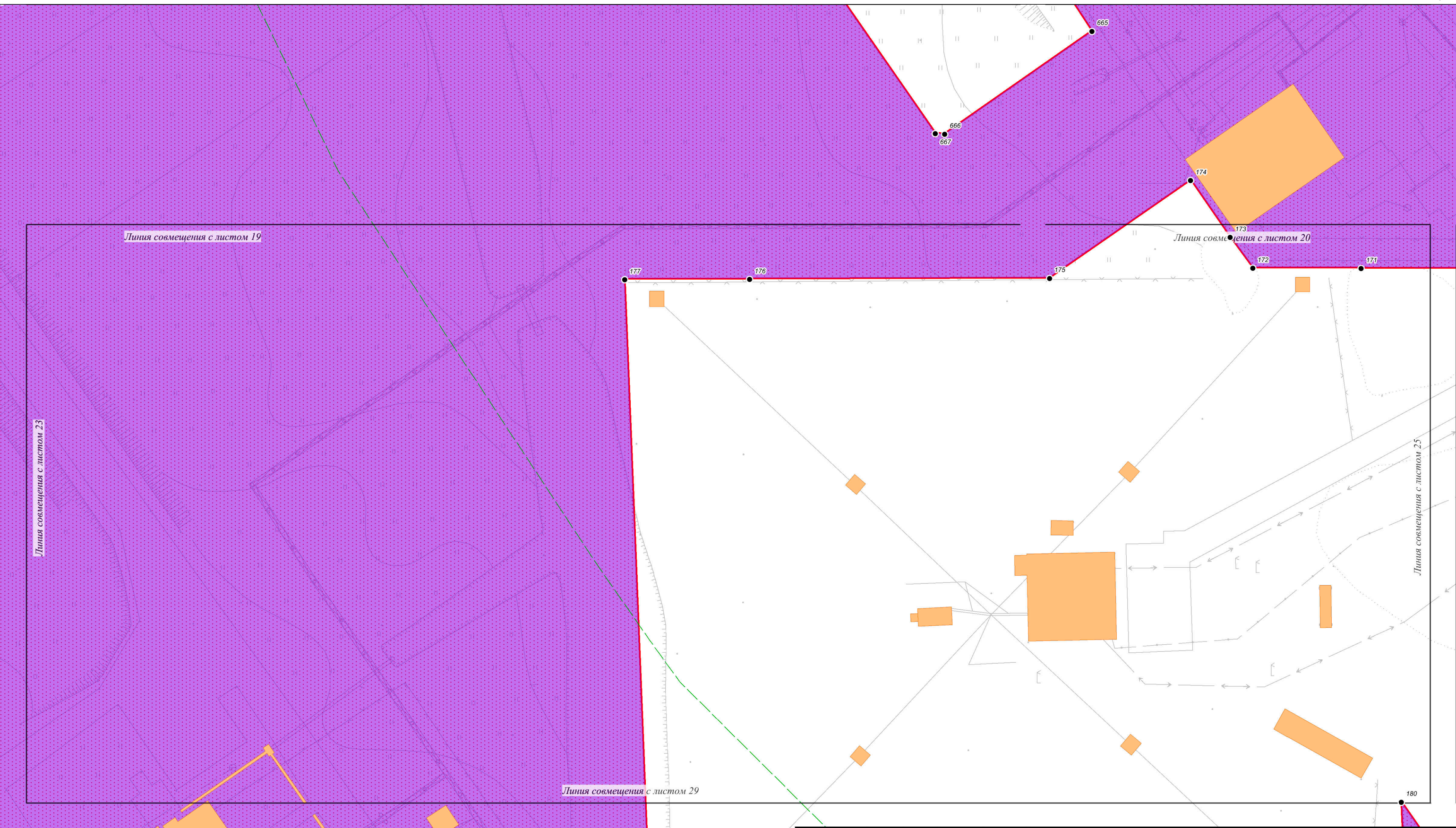
Линия совмещения с листом 19

Линия совмещения с листом 24

Линия совмещения с листом 28

						Ханты-Мансийский автономный округ - Югра			
Изм.	Кол.уч.	Лист	№ док.	Подп.	Дата	<b>Заказчик:</b>  <b>TRANSCNEFT</b> <b>СИБИРЬ</b>	Стадия	Лист	Листов
Разработал				Назаренко Д.Р.	04.2018		П	23	35
Проверил				Сабанова К.М.	04.2018				
Н. контроль				Валяев А.С.	04.2018				
						Чертеж границ зон планируемого размещения объекта <b>Масштаб условный</b>			
						 ООО "Геонжстрой" г. Москва, ул. Новодмитровская, дом 2, корпус 1 Лицензия ФСБ Рег. № 28590 от 19.07.2016			





Линия совмещения с листом 23

Линия совмещения с листом 19

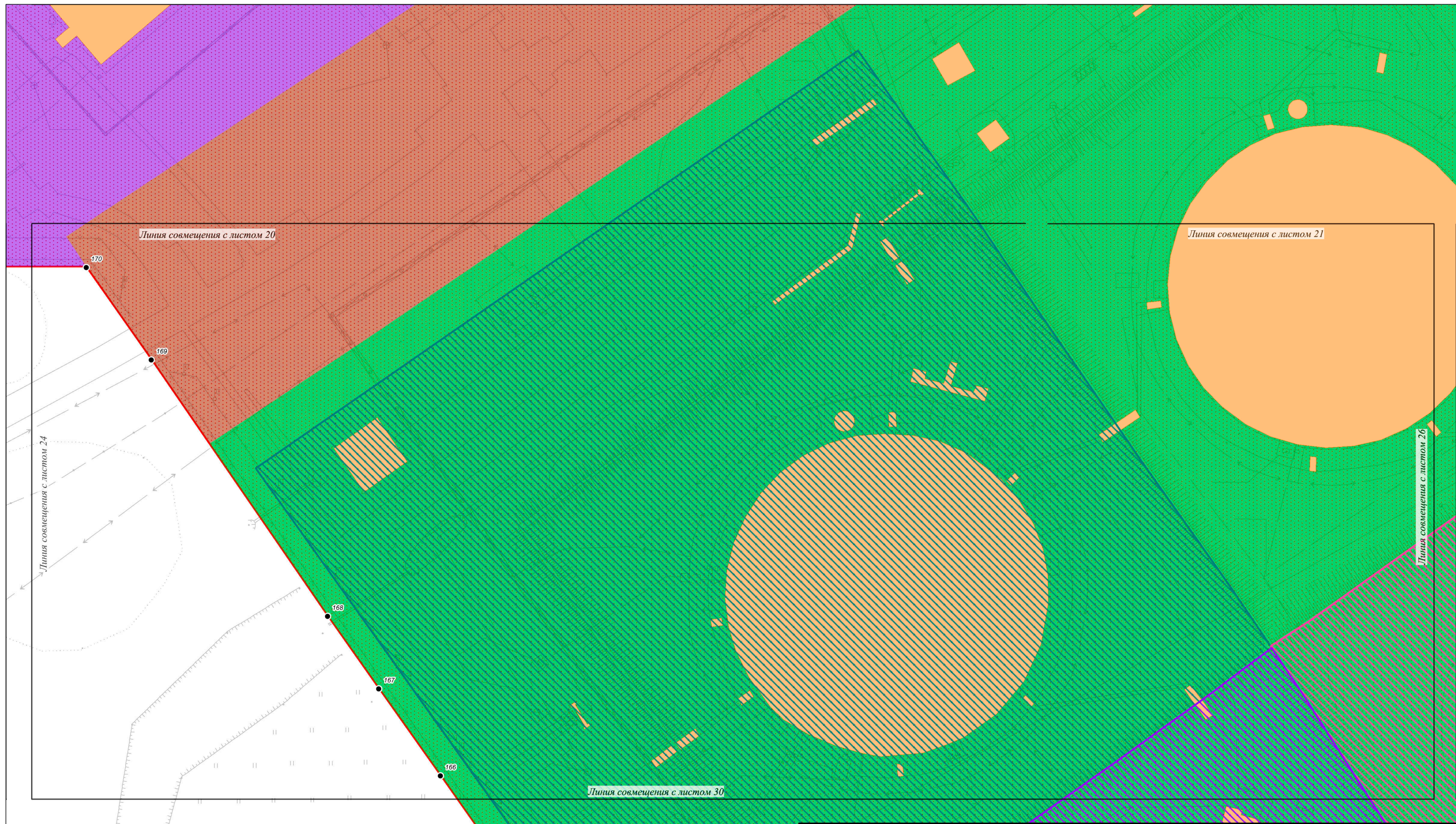
Линия совмещения с листом 20

Линия совмещения с листом 25

Линия совмещения с листом 29


						Ханты-Мансийский автономный округ - Югра			
Изм.	Кол.уч.	Лист	№ док.	Подп.	Дата	<b>Заказчик:</b>  <b>TRANSCNEFT</b> <b>СИБИРЬ</b>	Стадия	Лист	Листов
Разработал				Назаренко Д.Р.	04.2018		П	24	35
Проверил				Сабанова К.М.	04.2018				
Н. контроль				Валяев А.С.	04.2018				
						Чертеж границ зон планируемого размещения объекта <b>Масштаб условный</b>			
						 ООО "Геонжстрой" г. Москва, ул. Новодмитровская, дом 2, корпус 1 Лицензия ФСБ Рег. № 28590 от 19.07.2016			






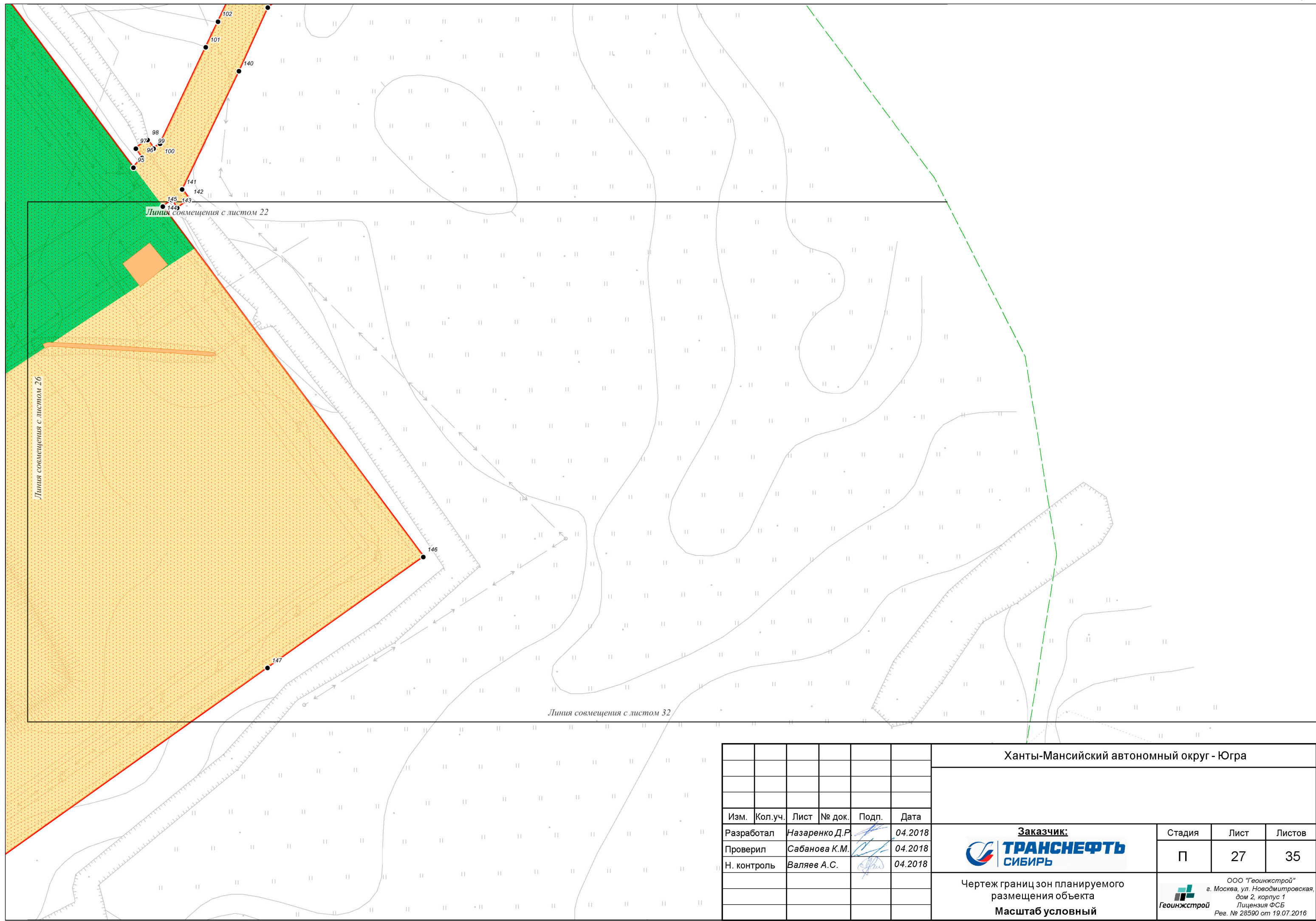
						Ханты-Мансийский автономный округ - Югра			
Изм.	Кол.уч.	Лист	№ док.	Подп.	Дата	<b>Заказчик:</b>  <b>ТРАНСНЕФТЬ СИБИРЬ</b>	Стадия	Лист	Листов
Разработал			Назаренко Д.Р.		04.2018		П	25	35
Проверил			Сабанова К.М.		04.2018				
Н. контроль			Валяев А.С.		04.2018	Чертеж границ зон планируемого размещения объекта <b>Масштаб условный</b>			
						 ООО "Геонжстрой" г. Москва, ул. Новодмитровская, дом 2, корпус 1 Лицензия ФСБ Рег. № 28590 от 19.07.2016			





						Ханты-Мансийский автономный округ - Югра			
Изм.	Кол.уч.	Лист	№ док.	Подп.	Дата	 <b>Заказчик:</b> <b>ТРАНСНЕФТЬ СИБИРЬ</b>	Стадия	Лист	Листов
Разработал				Назаренко Д.Р.	04.2018		П	26	35
Проверил				Сабанова К.М.	04.2018				
Н. контроль				Валяев А.С.	04.2018				
						Чертеж границ зон планируемого размещения объекта <b>Масштаб условный</b>			
						 ООО "Геонжстрой" г. Москва, ул. Новодмитровская, дом 2, корпус 1 Лицензия ФСБ Рег. № 28590 от 19.07.2016			





						Ханты-Мансийский автономный округ - Югра			
Изм.	Кол.уч.	Лист	№ док.	Подп.	Дата	<b>Заказчик:</b>  <b>ТРАНСНЕФТЬ СИБИРЬ</b>	Стадия	Лист	Листов
Разработал				Назаренко Д.Р.	04.2018		П	27	35
Проверил				Сабанова К.М.	04.2018				
Н. контроль				Валяев А.С.	04.2018				
						Чертеж границ зон планируемого размещения объекта <b>Масштаб условный</b>			
						 ООО "Геонжстрой" г. Москва, ул. Новодмитровская, дом 2, корпус 1 Лицензия ФСБ Рег. № 28590 от 19.07.2016			



191

Линия совмещения с листом 23

189



190

187

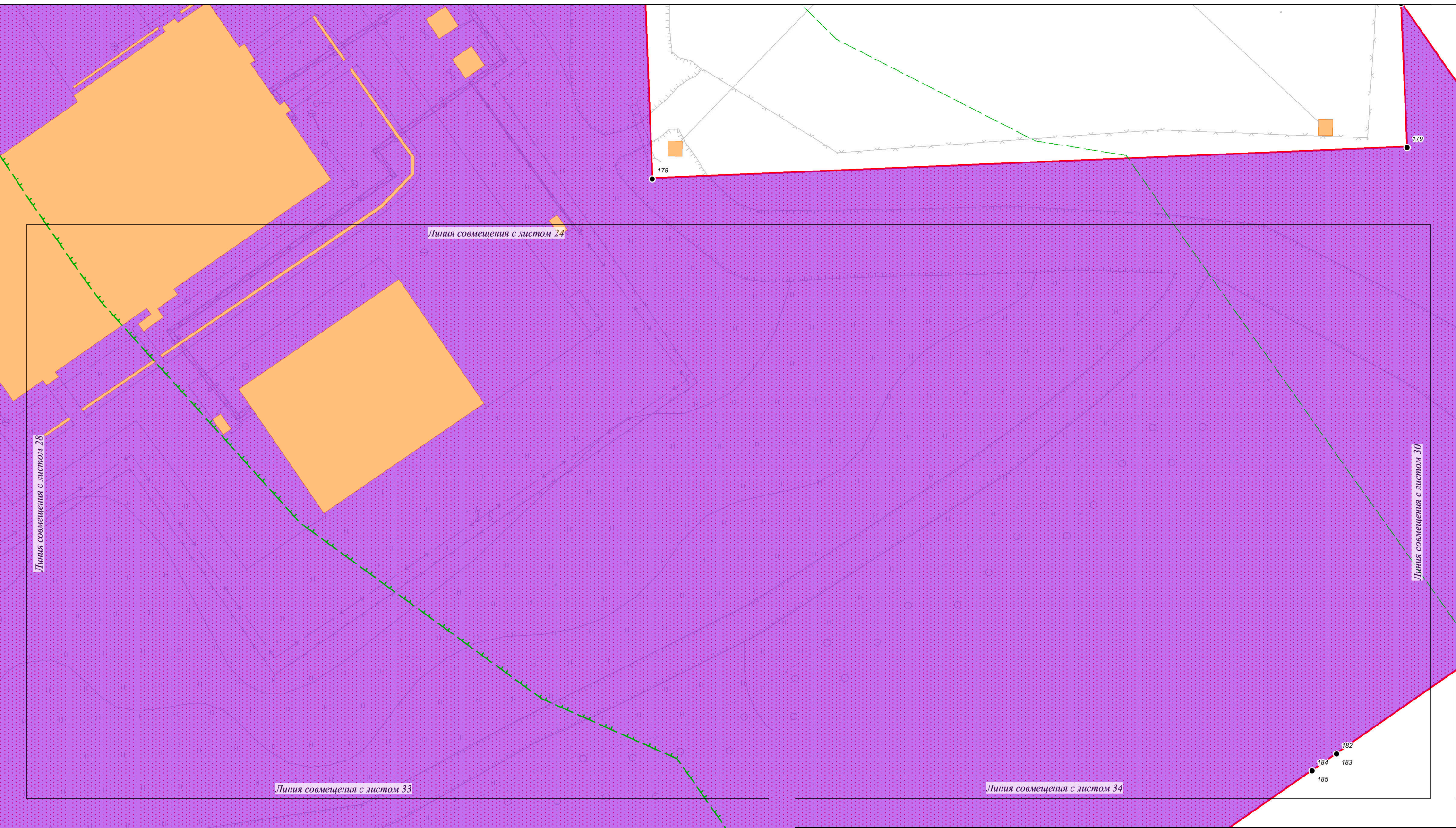
188

Линия совмещения с листом 29

Линия совмещения с листом 33

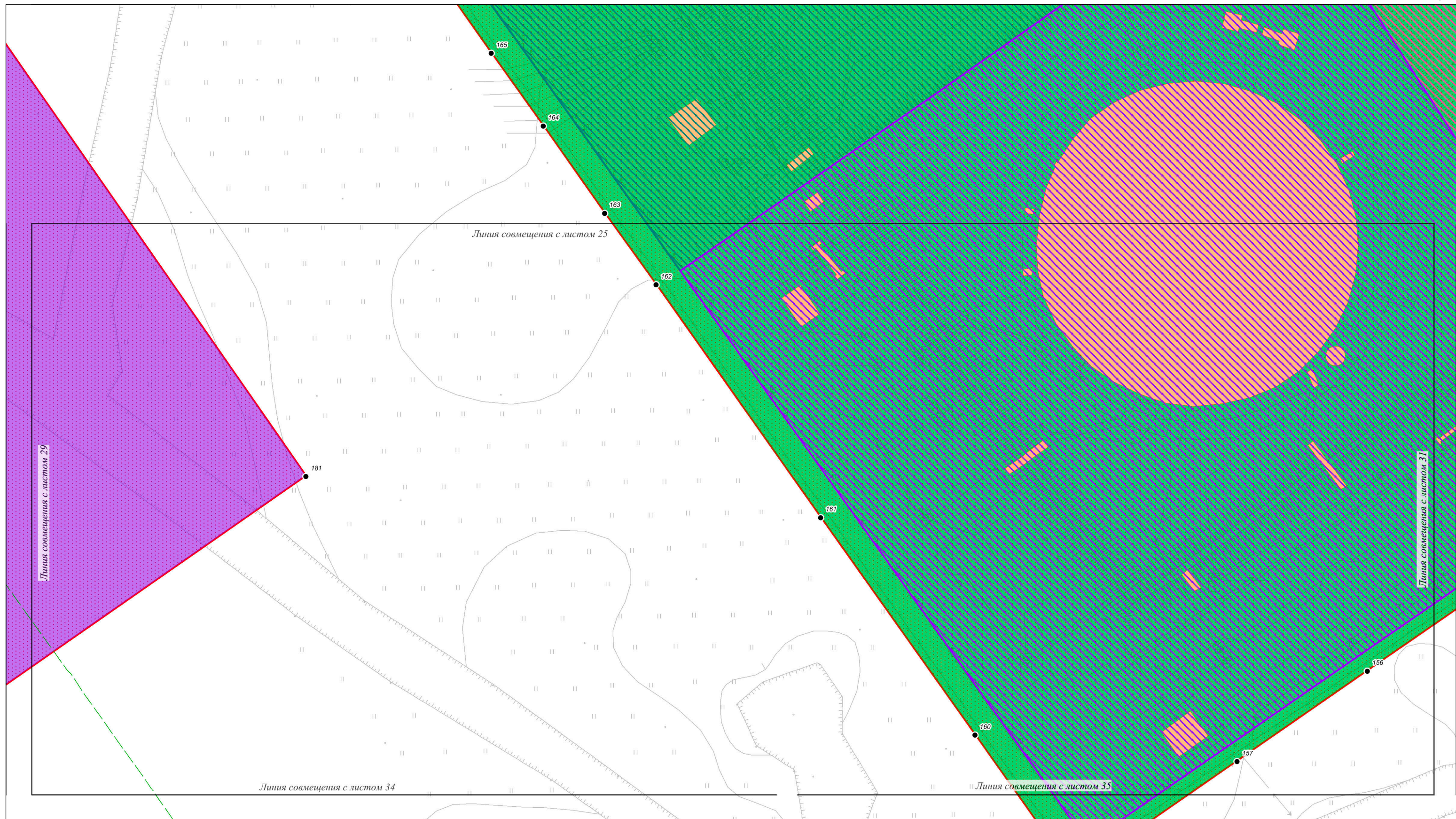
						Ханты-Мансийский автономный округ - Югра			
Изм.	Кол.уч.	Лист	№ док.	Подп.	Дата	<b>Заказчик:</b>  <b>TRANSCNEFT</b> <b>СИБИРЬ</b>	Стадия	Лист	Листов
Разработал				Назаренко Д.Р.	04.2018		П	28	35
Проверил				Сабанова К.М.	04.2018				
Н. контроль				Валяев А.С.	04.2018				
						Чертеж границ зон планируемого размещения объекта <b>Масштаб условный</b>			
						 ООО "Геонжстрой" г. Москва, ул. Новодемитровская, дом 2, корпус 1 Лицензия ФСБ Рег. № 28590 от 19.07.2016			







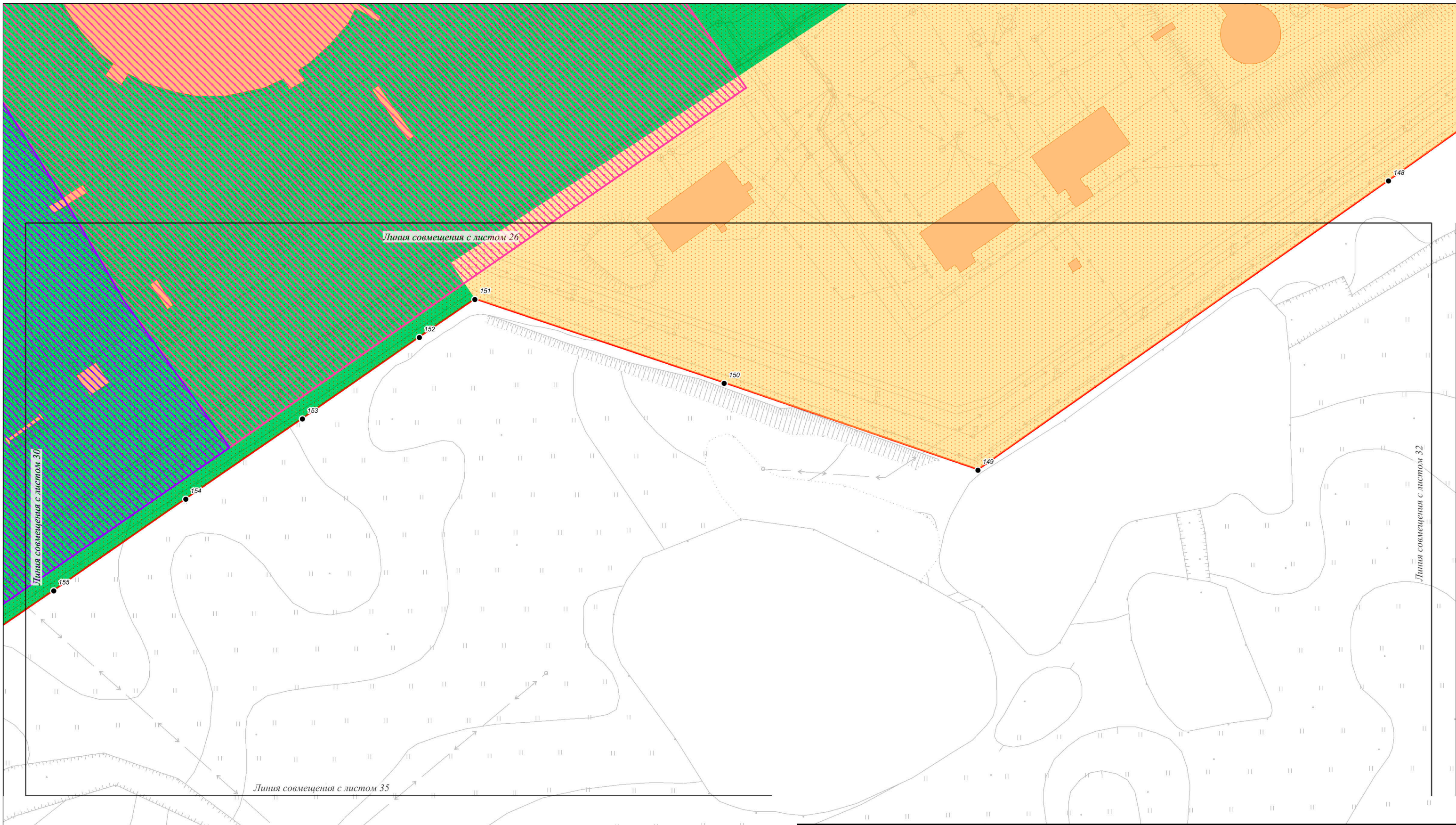
						Ханты-Мансийский автономный округ - Югра		
						<b>Заказчик:</b> 		
Изм.	Кол.уч.	Лист	№ док.	Подп.	Дата	Стадия	Лист	Листов
						П	29	35
Разработал		Назаренко Д.Р.			04.2018	Чертеж границ зон планируемого размещения объекта <b>Масштаб условный</b>		
Проверил		Сабанова К.М.			04.2018			
Н. контроль		Валяев А.С.			04.2018			
						 ООО "Геонжстрой" г. Москва, ул. Новодмитровская, дом 2, корпус 1 Лицензия ФСБ Рег. № 28590 от 19.07.2016		





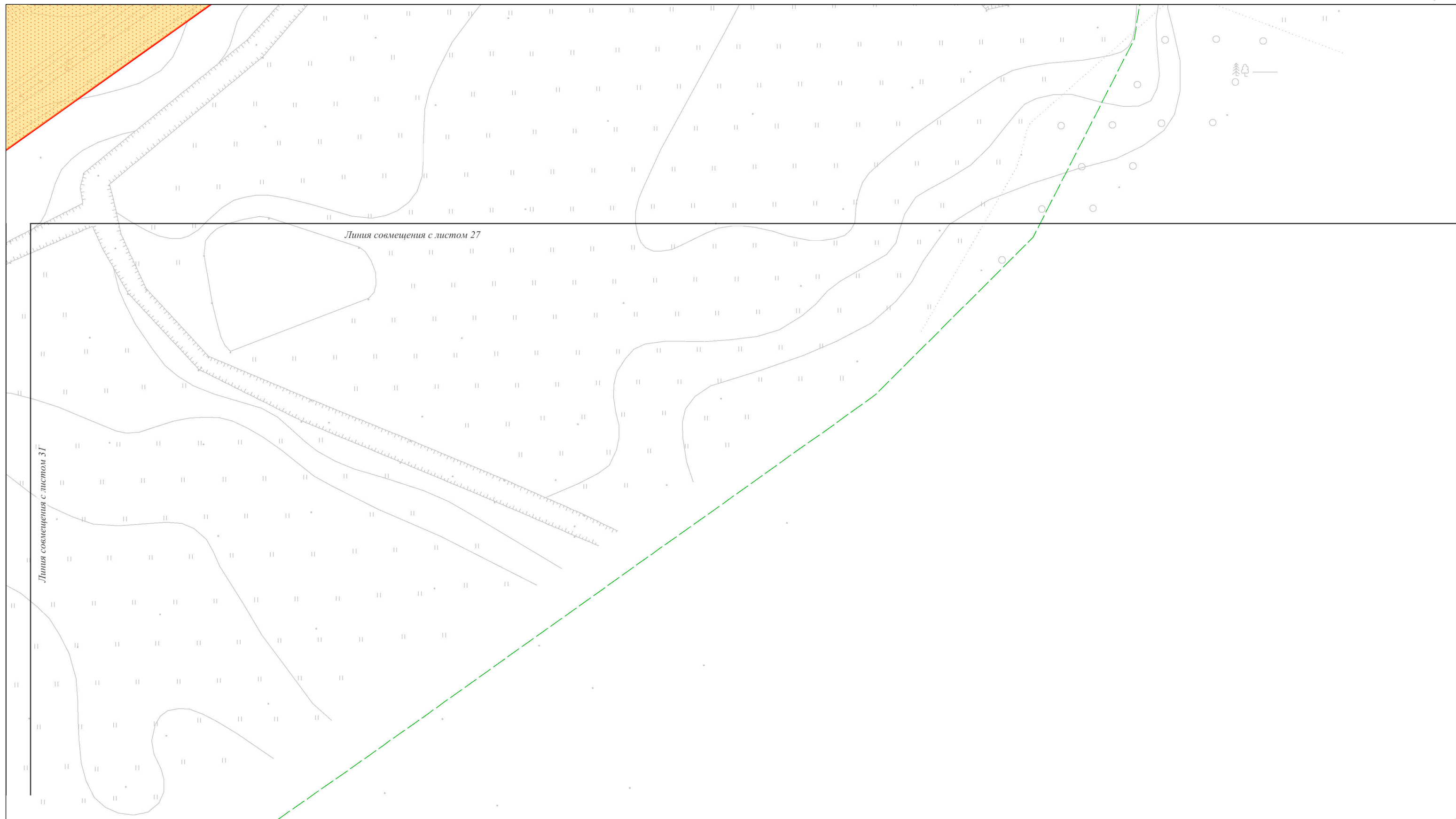
						Ханты-Мансийский автономный округ - Югра			
Изм.	Кол.уч.	Лист	№ док.	Подп.	Дата	 <b>Заказчик:</b> <b>ТРАНСНЕФТЬ СИБИРЬ</b>	Стадия	Лист	Листов
Разработал				Назаренко Д.Р.	04.2018		П	30	35
Проверил				Сабанова К.М.	04.2018				
Н. контроль				Валяев А.С.	04.2018				
						Чертеж границ зон планируемого размещения объекта <b>Масштаб условный</b>			
						 ООО "Геоинжстрой" г. Москва, ул. Новодмитровская, дом 2, корпус 1 Лицензия ФСБ Рег. № 28590 от 19.07.2016			





						Ханты-Мансийский автономный округ - Югра			
Изм.	Кол.уч.	Лист	№ док.	Подп.	Дата	<b>Заказчик:</b>  <b>TRANSCNEFT</b> <b>СИБИРЬ</b>	Стадия	Лист	Листов
Разработал	Назаренко Д.Р.				04.2018		П	31	35
Проверил	Сабанова К.М.				04.2018				
Н. контроль	Валяев А.С.				04.2018	Чертеж границ зон планируемого размещения объекта <b>Масштаб условный</b>			
						 ООО "Геонжстрой" г. Москва, ул. Новодмитровская, дом 2, корпус 1 Лицензия ФСБ Рег. № 28590 от 19.07.2016			





						Ханты-Мансийский автономный округ - Югра				
Изм.	Кол.уч.	Лист	№ док.	Подп.	Дата	 <b>Заказчик:</b> <b>ТРАНСНЕФТЬ</b> <b>СИБИРЬ</b>	Стадия	Лист	Листов	
Разработал				Назаренко Д.Р.	04.2018		 <b>Геоинжстрой</b>	П	32	35
Проверил				Сабанова К.М.	04.2018					
Н. контроль				Валяев А.С.	04.2018					
						Чертеж границ зон планируемого размещения объекта <b>Масштаб условный</b>				
						ООО "Геоинжстрой" г. Москва, ул. Новодмитровская, дом 2, корпус 1 Лицензия ФСБ Рег. № 28590 от 19.07.2016				







Линия совмещения с листом 28


Линия совмещения с листом 29

Линия совмещения с листом 34

186

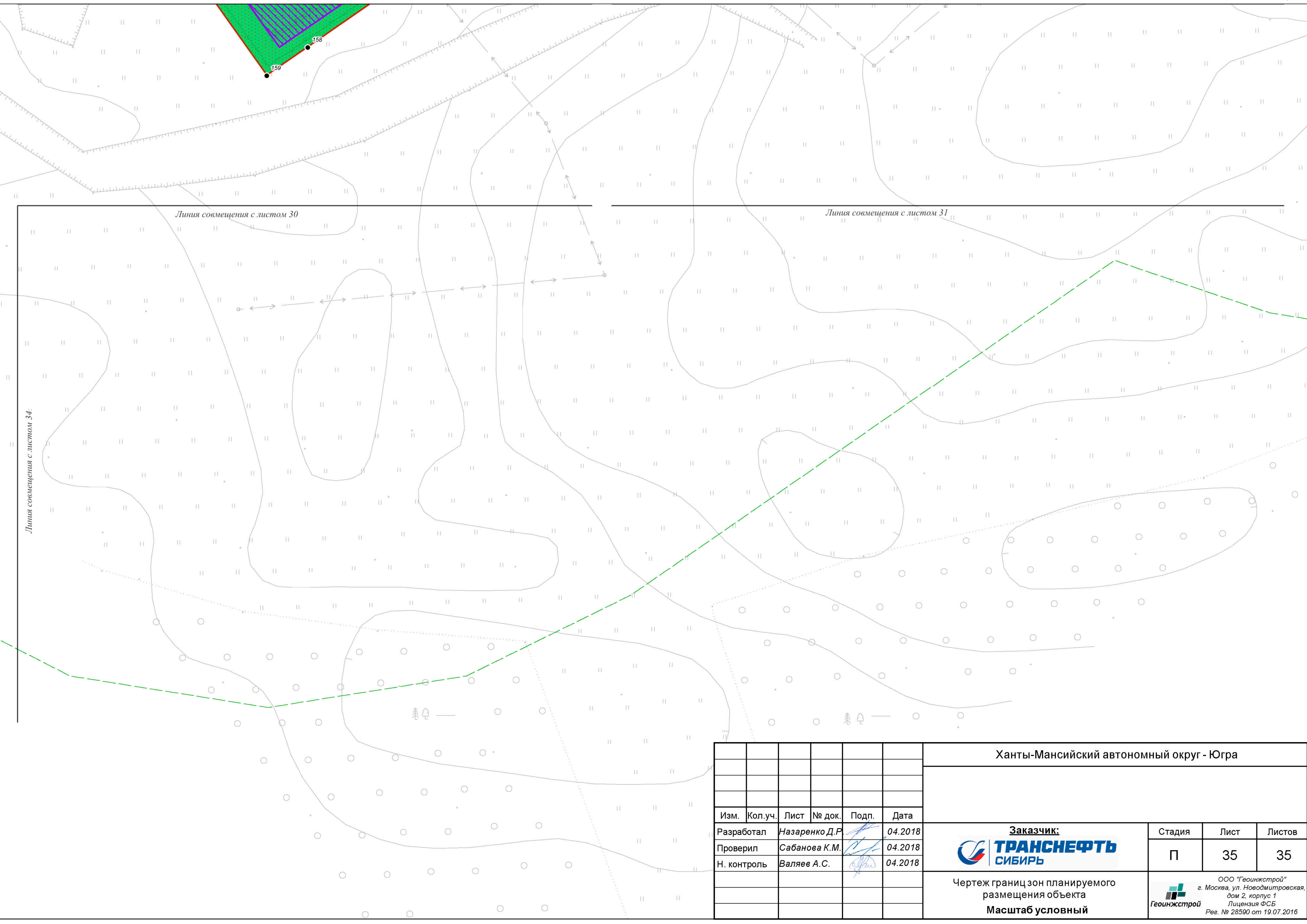
						Ханты-Мансийский автономный округ - Югра			
Изм.	Кол.уч.	Лист	№ док.	Подп.	Дата	 <b>Заказчик:</b> <b>ТРАНСНЕФТЬ СИБИРЬ</b>	Стадия	Лист	Листов
Разработал		Назаренко Д.Р.			04.2018		П	33	35
Проверил		Сабанова К.М.			04.2018				
Н. контроль		Валяев А.С.			04.2018				
						Чертеж границ зон планируемого размещения объекта <b>Масштаб условный</b>			
						 ООО "Геонжстрой" г. Москва, ул. Новодмитровская, дом 2, корпус 1 Лицензия ФСБ Рег. № 28590 от 19.07.2016			





						Ханты-Мансийский автономный округ - Югра			
Изм.	Кол.уч.	Лист	№ док.	Подп.	Дата	<b>Заказчик:</b>  <b>TRANSCOPE</b> <b>СИБИРЬ</b>	Стадия	Лист	Листов
Разработал		Назаренко Д.Р.			04.2018		П	34	35
Проверил		Сабанова К.М.			04.2018				
Н. контроль		Валяев А.С.			04.2018				
						Чертеж границ зон планируемого размещения объекта <b>Масштаб условный</b>			
						 ООО "Геонжстрой" г. Москва, ул. Новодмитровская, дом 2, корпус 1 Лицензия ФСБ Рег. № 28590 от 19.07.2016			





Линия совмещения с листом 30

Линия совмещения с листом 31

Линия совмещения с листом 34

						Ханты-Мансийский автономный округ - Югра				
Изм.	Кол.уч.	Лист	№ док.	Подп.	Дата	<b>Заказчик:</b>  <b>ТРАНСНЕФТЬ СИБИРЬ</b>	Стадия	Лист	Листов	
Разработал				Назаренко Д.Р.	04.2018		 <b>Геоинжстрой</b>	П	35	35
Проверил				Сабанова К.М.	04.2018					
Н. контроль				Валяев А.С.	04.2018	Чертеж границ зон планируемого размещения объекта <b>Масштаб условный</b>				
						ООО "Геоинжстрой" г. Москва, ул. Новодмитровская, дом 2, корпус 1 Лицензия ФСБ Рег. № 28590 от 19.07.2016				