



ОБЩЕСТВО С ОГРАНИЧЕННОЙ ОТВЕТСТВЕННОСТЬЮ
«РН-УФАНИПИНЕФТЬ»
(ООО «РН-УфаНИПИНефть»)

Свидетельство № П-124-025.2 от 23 октября 2014 г.

КРАСНОЛЕНИНСКОЕ НГКМ.
ЕМ-ЕГОВСКИЙ+ПАЛЬЯНОВСКИЙ ЛУ.
ВЛ 6 КВ. РЕКОНСТРУКЦИЯ

Проект межевания территории
для линейного объекта

1981216/0261Д-П-002.073.001-ПМТ

Изм.	№ док.	Подп.	Дата



**ОБЩЕСТВО С ОГРАНИЧЕННОЙ ОТВЕТСТВЕННОСТЬЮ
«РН-УФАНИПИНЕФТЬ»**
(ООО «РН-УфаНИПИнефть»)

Свидетельство № П-124-025.2 от 23 октября 2014 г.

Экз. № _____
Данный материал является интеллектуальной
собственностью ООО «РН-УфаНИПИнефть».
Запрещается размножать, передавать другим
организациям и лицам для целей, не
предусмотренных настоящим проектом

**КРАСНОЛЕНИНСКОЕ НГКМ.
ЕМ-ЕГОВСКИЙ+ПАЛЬЯНОВСКИЙ ЛУ.
ВЛ 6 КВ. РЕКОНСТРУКЦИЯ**

**Проект межевания территории
для линейного объекта**

1981216/0261Д-П-002.073.001-ПМТ

Генеральный директор

Главный инженер проекта



Р.Р.Янбулатов

В.В.Минигареев

Инд. № подл.	Взам. инв. №
Подпись и дата	

Изм.	№ док.	Подп.	Дата

2017



ОБЩЕСТВО С ОГРАНИЧЕННОЙ ОТВЕТСТВЕННОСТЬЮ
«УРАЛСТРОЙПРОЕКТ»

Свидетельство № 0010-2012-5904077542-07 от 07 декабря 2012 г.

Генеральный заказчик

АО «РН-Няганьнефтегаз»

Заказчик

ООО «РН-Уфанипинефть»

**КРАСНОЛЕНИНСКОЕ НГКМ.
ЕМ-ЕГОВСКИЙ+ПАЛЪЯНОВСКИЙ ЛУ.
ВЛ 6 КВ. РЕКОНСТРУКЦИЯ**

**Проект межевания территории для
линейного объекта**

1981216/0261Д-П-002.073.001-ПМТ

Взам. инв. №	
Подпись и дата	
Инв. № подл.	

Главный инженер

А.П. Жуков

Заместитель директора по развитию –
Руководитель проектов


Н.А. Строгина

Главный инженер проекта

Н.А. Осиненко

Изм.	№ док.	Подп.	Дата

СПИСОК ИСПОЛНИТЕЛЕЙ:

№	Должность	Ф.И.О.	Подпись
1	Заведующий группы	Карпухина А.А.	

Проект межевания территории на объект «Красноленинское НГКМ. Ем-Еговский+Пальяновский ЛУ. ВЛ 6 кв. Реконструкция» состоит из текстовой и графической части.

Графические приложения

№ п/п	Наименование чертежа	Масштаб чертежа	Кол-во листов
1	Чертеж проекта межевания территории	1:2000	24

Инов. № подл.	Подпись и дата	Взам. инв. №							Лист
									903-ПМТ
Изм.	Кодуч.	Лист	№док.	Подпись	Дата				

ТЕКСТОВАЯ ЧАСТЬ

Инв. № подл.						Взам. инв. №	
							Подпись и дата
Изм.	Кодуч.	Лист	№ док.	Подпись	Дата	903-ПМТ	Лист
							3

1.7 Сервитуты и иные обременения

Планировочными ограничениями являются:

- существующие автодороги;
- существующие водоводы;
- существующие линии электропередач;
- существующие нефтепроводы.
- существующие газопроводы.

Инв. № подл.	Подпись и дата	Взам. инв. №					903-ПМТ	Лист
								6
Изм.	Кодуч.	Лист	№док.	Подпись	Дата			

2 Формирование земельных участков проектируемого линейного объекта

Проектом предусматривается формирование земельных участков для строительства объекта: «Красноленинское НГКМ. Ем-Еговский+Пальяновский ЛУ. ВЛ 6 кВ. Реконструкция».

2.1 Параметры проектируемых земельных участков

Параметры проектируемых земельных участков представлены в таблице 1.

Таблица 1 Проектируемые земельные участки

Номер контура земельного участка	Площадь, га	Длина, м
1	7,4071	2651
2	1,9522	774
3	4,8049	1991
4	5,6173	2482
5	1,2992	479
6	4,5281	1169
7	0,1790	50
8	5,2651	2003
9	6,1030	2392
Итого	37,1559	

С целью рационального использования земель проектом предусматривается минимальное использование земель для строительства.

Проектом предусматривается использование земельных площадей на период строительства и на период эксплуатации.

Площадки для стоянки техники предусмотрено располагать в пределах полосы временного отвода через 500 м по трассе проектируемых ВЛ 6 кВ.

Временные площадки складирования материалов и изделий проектом предусмотрено размещать в пределах временного отвода.

Временные бытовые помещения располагаются в блок - контейнерах на шасси грузовых прицепов. По мере строительства проектируемой ВЛ, вагоны для обогрева рабочих и биотуалеты перемещаются вдоль трассы и располагаются в радиусе 150 м от места производства работ.

Место расположения временных инвентарных зданий и сооружений уточняется на стадии ППР по согласованию с эксплуатирующими организациями.

Площадки для временного хранения отходов, стоянки техники, заправки топливных баков в период строительства размещать за пределами водоохраных зон и прибрежных защитных полос пересекаемых водоемов.

В пределах полосы отвода на период строительства предусматривается движение транспорта и всех машин и механизмов, с помощью которых ведется сооружение ВЛ 6 кВ (трактор, копровая установка, автомобильный подъемник), также размещаются опоры и раскатываются провода.

Взам. инв. №	
Подпись и дата	
Инв. № подл.	

Размещение всех временных сооружений принято из условия сохранности существующих коммуникаций. Перед началом строительства осуществляется расчистка территории в пределах строительной полосы.

Размер полосы отвода определяется на основании справочного пособия на «Строительные машины и оборудование», и СНиП 12-04-2002, «Безопасность труда в строительстве. Часть 2. Строительное производство», глава 5 «Земляные работы», п.5.2.6, таблица 1 «Крутизна откосов», ПУЭ глава 2.5 «Воздушные линии электропередач напряжением выше 1 кВ», п. 2.5.207, ВСН «Нормы отвода земель для электрических сетей напряжением 0,38 – 750 кВ».

Ширина строительной полосы при прохождении ВЛ 6 кВ по болотам I, II типов и водным преградам принята по 11 м от оси проектируемых линий ВЛ (с учетом горизонтального расстояния между проводами равного 1,94 м).

При прохождении проектируемых ВЛ по лесным насаждениям должны быть прорублены просеки. Ширина просеки определяется в соответствии с п. 2.5.207 п.п. 3.

2.2 Формирование красных линий

Проектируемые полосы отвода общественного сервитута имеют постоянную ширину в условиях сложившейся промышленной застройки с учетом интересов владельцев земельных участков. Формирование красных линий в границах проектируемой территории не требуется.

2.3 Координаты поворотных точек формируемых земельных участков, совмещенная с таблицей координат поворотных точек охранной зоны проектируемых объектов

Таблица 2 - Координаты поворотных точек

Номер точки	Координаты	
	X	Y
<i>1 этап строительства</i>		
1	1040751,17	2526292,71
2	1040721,17	2526318,93
3	1040720,11	2526323,06
4	1040719,87	2526324,02
5	1040718,50	2526329,32
6	1040681,06	2526314,94
7	1040652,70	2526303,89
8	1040592,62	2526280,07
9	1040524,98	2526258,57
10	1040515,93	2526263,98
11	1040516,60	2526265,34
12	1040514,70	2526266,43
13	1040513,82	2526266,93
14	1040511,03	2526268,53
15	1040510,16	2526269,03

Взам. инв. №	
Подпись и дата	
Инв. № подл.	

Изм.	Кодуч.	Лист	№ док.	Подпись	Дата	903-ПМТ	Лист
							8

Номер точки	Координаты	
	X	Y
16	1040507,35	2526270,64
17	1040500,85	2526259,66
18	1040490,24	2526265,94
19	1040485,79	2526258,25
20	1040520,00	2526236,19
21	1040593,02	2526259,57
22	1040682,70	2526292,24
23	1040708,73	2526300,58
24	1040731,72	2526280,49
25	1040787,53	2526077,96
26	1040774,54	2526073,83
27	1040779,99	2526054,03
28	1040780,26	2526053,06
29	1040781,47	2526048,68
30	1040793,62	2526052,03
31	1040799,81	2526033,42
32	1040823,27	2526019,35
33	1041120,65	2525477,15
34	1041114,95	2525474,02
35	1041348,54	2525048,12
36	1041387,03	2524974,59
37	1041393,40	2524961,95
38	1041399,39	2524964,86
39	1041401,62	2524960,58
40	1041419,51	2524926,12
41	1041420,14	2524924,91
42	1041443,05	2524880,81
43	1041444,28	2524877,59
44	1041451,57	2524858,51
45	1041452,13	2524857,07
46	1041478,07	2524789,29
47	1041476,52	2524788,40
48	1041461,82	2524777,97
49	1041473,53	2524771,21
50	1041480,47	2524783,00
51	1041484,83	2524771,60
52	1041484,32	2524764,85
53	1041479,69	2524711,29
54	1041466,87	2524557,74
55	1041295,99	2524494,81
56	1041280,47	2524438,32

Инва. № подл.	Взам. инв. №
	Подпись и дата

Изм.	Кодуч.	Лист	№ док.	Подпись	Дата	903-ПМТ	Лист
							9

Номер точки	Координаты	
	X	Y
57	1041261,18	2524443,61
58	1041247,94	2524395,40
59	1041267,23	2524390,10
60	1041256,74	2524351,91
61	1041190,85	2524290,65
62	1041184,90	2524285,12
63	1040953,91	2524159,49
64	1040960,54	2524147,29
65	1040965,93	2524137,39
66	1040971,78	2524143,20
67	1040972,58	2524143,83
68	1040977,53	2524147,29
69	1040985,41	2524151,58
70	1041017,79	2524169,19
71	1041110,47	2524219,59
72	1041197,85	2524267,12
73	1041222,05	2524289,62
74	1041273,64	2524330,47
75	1041276,72	2524341,61
76	1041286,37	2524376,73
77	1041291,48	2524395,32
78	1041313,83	2524476,72
79	1041326,31	2524480,91
80	1041451,22	2524523,32
81	1041461,96	2524501,87
82	1041465,59	2524501,30
83	1041472,04	2524536,20
84	1041478,20	2524538,47
85	1041487,30	2524537,30
86	1041494,06	2524536,44
87	1041495,06	2524536,31
88	1041502,98	2524535,30
89	1041505,77	2524557,12
90	1041489,25	2524559,23
91	1041493,11	2524589,02
92	1041507,14	2524774,86
93	1041463,16	2524889,82
94	1041414,59	2524983,34
95	1041420,35	2524986,33
96	1041384,70	2525054,97
97	1041145,63	2525490,85

Инва. № подл.	Взам. инв. №
	Подпись и дата

Изм.	Кодуч.	Лист	№ док.	Подпись	Дата	903-ПМТ	Лист 10

Номер точки	Координаты	
	X	Y
36	1045310,16	2522148,82
37	1045302,02	2522135,23
38	1045308,98	2522131,17
39	1045314,43	2522127,62
40	1045315,28	2522127,03
41	1045320,47	2522123,86
42	1045335,63	2522149,18
43	1045315,36	2522182,79
44	1045332,23	2522197,77
45	1045576,18	2522608,77
1	1045637,80	2522633,05
<i>3 этап строительства</i>		
1	1045195,01	2522000,77
2	1045207,28	2521992,49
3	1045230,11	2521977,09
4	1045368,69	2521893,74
5	1045364,31	2521886,46
6	1045403,83	2521862,68
7	1045407,15	2521860,69
8	1045414,89	2521873,54
9	1045560,30	2521786,08
10	1045566,58	2521782,30
11	1045696,88	2521703,93
12	1045700,29	2521701,88
13	1045989,14	2521528,14
14	1045992,55	2521526,08
15	1046000,30	2521521,44
16	1046058,84	2521463,19
17	1046062,53	2521459,52
18	1046276,59	2521246,58
19	1046279,94	2521243,23
20	1046334,94	2521188,52
21	1046351,94	2521183,12
22	1046361,98	2521189,95
23	1046362,83	2521190,52
24	1046369,50	2521195,05
25	1046367,31	2521197,22
26	1046390,68	2521203,51
27	1046393,23	2521200,03
28	1046393,83	2521199,23
29	1046398,17	2521193,30

Изм. № подл.	Подпись и дата	Взам. инв. №

Изм.	Кодуч.	Лист	№ док.	Подпись	Дата	903-ПМТ	Лист
							12

Номер точки	Координаты	
	X	Y
30	1046400,58	2521195,24
31	1046418,28	2521209,55
32	1046421,00	2521211,76
33	1046417,95	2521216,26
34	1046417,39	2521217,09
35	1046416,80	2521217,96
36	1046454,90	2521246,14
37	1046455,22	2521245,73
38	1046613,00	2521363,16
39	1046618,39	2521367,10
40	1046732,91	2521451,83
41	1046755,24	2521463,28
42	1046808,20	2521503,72
43	1046807,37	2521530,33
44	1046809,31	2521531,94
45	1046807,24	2521534,36
46	1046806,62	2521554,35
47	1046784,63	2521553,67
48	1046785,86	2521514,34
49	1046743,45	2521481,96
50	1046721,27	2521470,59
51	1046391,28	2521226,45
52	1046341,47	2521213,05
53	1046013,92	2521538,91
54	1045383,38	2521918,16
55	1045386,73	2521923,73
56	1045248,92	2522006,62
57	1045228,60	2522020,32
58	1045232,36	2522020,79
59	1045227,10	252202,13
60	1045226,95	2522022,59
61	1045214,80	2522029,90
1	1045195,01	2522000,77
<i>4 этап строительства</i>		
1	1047670,36	2526456,54
2	1047650,68	2526446,71
3	1047679,63	2526388,72
4	1047690,94	2526363,95
5	1047703,13	2526334,74
6	1047744,86	2526239,41
7	1047845,15	2526026,13

Инва. № подл.	Взам. инв. №
	Подпись и дата

Изм.	Кодуч.	Лист	№ док.	Подпись	Дата	903-ПМТ	Лист
							13

Номер точки	Координаты	
	X	Y
8	1048010,13	2525664,72
9	1047986,55	2525653,03
10	1047996,32	2525633,32
11	1048019,31	2525644,72
12	1048290,51	2525057,92
13	1048681,47	2524178,63
14	1048692,56	2524183,56
15	1048697,18	2524175,15
16	1048710,98	2524170,03
17	1048704,23	2524184,28
18	1048703,74	2524185,31
19	1048703,59	2524185,70
20	1048682,55	2524230,37
21	1048647,21	2524309,85
22	1048631,58	2524345,29
23	1048532,68	2524567,43
24	1048529,50	2524574,58
25	1048495,19	2524651,73
26	1048493,60	2524655,30
27	1048358,94	2524958,18
28	1048357,34	2524961,74
29	1048310,55	2525067,00
30	1048260,08	2525176,19
31	1048256,89	2525183,10
32	1048219,14	2525264,77
33	1048217,49	2525268,35
34	1048077,55	2525571,16
35	1048075,83	2525574,88
36	1047986,76	2525768,89
37	1047983,57	2525775,88
38	1047797,08	2526184,42
39	1047795,38	2526188,11
40	1047694,15	2526410,19
1	1047670,36	2526456,54
<i>5 этап строительства</i>		
1	1043355,43	2527023,49
2	1043361,33	2527087,71
3	1043443,26	2527497,84
4	1043458,82	2527555,41
5	1043437,58	2527561,15
6	1043421,83	2527502,87

Изн. № подл.	Взам. инв. №
	Подпись и дата

Изм.	Кодуч.	Лист	№ док.	Подпись	Дата	903-ПМТ	Лист 14

Номер точки	Координаты	
	X	Y
15	1043596,35	2529411,05
16	1043594,65	2529510,92
17	1043599,47	2529514,52
18	1043601,28	2529569,72
19	1043601,59	2529579,33
20	1043613,01	2529580,19
21	1043613,28	2529588,40
22	1043606,90	2529589,76
23	1043621,75	2529600,32
24	1043726,58	2529592,30
25	1043797,41	2529526,36
26	1043790,05	2529490,76
27	1043789,14	2529486,40
28	1043787,22	2529477,11
29	1043786,95	2529475,77
30	1043780,68	2529445,45
31	1043765,99	2529448,49
32	1043755,87	2529399,52
33	1043770,55	2529396,49
34	1043765,83	2529373,65
35	1043765,19	2529369,96
36	1043723,42	2529183,35
37	1043702,20	2529078,37
38	1043701,95	2529074,81
39	1043655,41	2528829,76
40	1043631,74	2528687,42
41	1043636,54	2528685,91
42	1043645,66	2528634,02
43	1043674,22	2528639,05
44	1043667,46	2528677,50
45	1043723,34	2528960,44
46	1043737,59	2529041,90
47	1043779,47	2529248,86
48	1043786,49	2529274,87
49	1043803,99	2529365,12
50	1043815,51	2529435,71
51	1043811,60	2529451,78
52	1043829,11	2529536,47
53	1043738,92	2529620,44
54	1043666,11	2529626,01
55	1043613,50	2529630,04

Инва. № подл.	Взам. инв. №
	Подпись и дата

Изм.	Кодуч.	Лист	№ док.	Подпись	Дата	903-ПМТ	Лист 16

Номер точки	Координаты	
	X	Y
56	1043596,91	2529618,24
1	1043577,27	2529604,28
<i>7 этап строительства</i>		
1	1043444,01	2527504,17
2	1043422,58	2527527,29
3	1043422,85	2527528,66
4	1043412,91	2527537,74
5	1043371,92	2527579,01
6	1043367,52	2527583,59
7	1043366,12	2527563,40
8	1043365,75	2527557,99
9	1043381,00	2527546,12
10	1043382,03	2527545,32
11	1043378,42	2527530,68
12	1043392,73	2527527,15
13	1043427,87	2527489,22
1	1043444,01	2527504,17
<i>8 этап строительства</i>		
1	1043167,15	2524620,06
2	1043139,80	2524619,15
3	1043139,86	2524616,67
4	1043139,89	2524615,66
5	1043140,07	2524608,49
6	1043140,10	2524607,49
7	1043140,25	2524601,44
8	1043143,25	2524601,12
9	1043143,79	2524559,64
10	1043148,36	2524474,45
11	1043149,10	2524449,27
12	1043150,78	2524400,45
13	1043153,59	2524345,02
14	1043155,73	2524266,76
15	1043160,64	2524130,24
16	1043164,77	2523984,86
17	1043168,39	2523878,17
18	1043168,57	2523780,22
19	1043171,79	2523705,64
20	1043168,84	2523666,87
21	1043166,73	2523649,20
22	1043172,29	2523646,29
23	1043175,84	2523654,39

Инов. № подл.	Подпись и дата	Взам. инв. №

Изм.	Кодуч.	Лист	№ док.	Подпись	Дата	903-ПМТ	Лист 17

Номер точки	Координаты	
	X	Y
24	1043177,55	2523669,13
25	1043194,43	2523653,25
26	1043194,25	2523649,17
27	1043194,12	2523646,43
28	1043189,61	2523637,24
29	1043196,88	2523633,44
30	1043204,85	2523629,13
31	1043239,16	2523604,17
32	1043316,95	2523530,77
33	1043436,77	2523417,60
34	1043487,58	2523370,65
35	1043495,92	2523362,95
36	1043590,76	2523273,50
37	1043617,58	2523248,72
38	1043688,89	2523182,70
39	1043914,38	2522971,54
40	1043917,58	2522989,43
41	1043936,21	2523003,89
42	1043935,79	2523001,76
43	1043937,31	2523002,84
44	1043976,13	2523034,90
45	1043986,50	2523043,43
46	1043985,86	2523043,87
47	1043989,26	2523051,27
48	1043986,95	2523052,46
49	1043986,05	2523052,91
50	1043983,92	2523054,01
51	1043988,44	2523062,79
52	1043990,20	2523061,91
53	1043991,10	2523061,45
54	1043993,77	2523060,12
55	1044005,29	2523082,85
56	1044000,88	2523082,69
57	1043998,61	2523082,35
58	1043997,61	2523082,57
59	1043978,41	2523081,79
60	1043976,83	2523079,07
61	1043960,28	2523050,45
62	1043927,46	2523025,33
63	1043909,38	2523010,91
64	1043657,97	2523247,41

Инва. № подл.	Взам. инв. №
	Подпись и дата

Изм.	Кодуч.	Лист	№ док.	Подпись	Дата	903-ПМТ	Лист 18

Номер точки	Координаты	
	X	Y
65	1043520,80	2523376,44
66	1043516,89	2523380,11
67	1043380,36	2523508,54
68	1043377,01	2523511,71
69	1043197,67	2523680,40
70	1043197,31	2523691,37
71	1043197,20	2523694,89
72	1043196,79	2523707,70
73	1043189,11	2523944,12
74	1043198,10	2523944,41
75	1043196,48	2523994,39
76	1043187,48	2523994,10
1	1043167,15	2524620,06
77	1044022,88	2523117,16
78	1044020,24	2523118,64
79	1044026,92	2523134,73
80	1044025,88	2523134,07
81	1044007,26	2523098,93
82	1044013,03	2523098,93
77	1044022,88	2523117,16
83	1044054,33	2523183,68
84	1044051,57	2523182,83
85	1044033,81	2523148,82
86	1044044,06	2523163,83
83	1044054,33	2523183,68
<i>9 этап строительства</i>		
1	1053693,78	2512841,13
2	1053693,16	2512849,94
3	1053693,06	2512851,23
4	1053695,34	2512853,36
5	1053692,73	2512855,96
6	1053692,35	2512861,38
7	1053692,23	2512863,07
8	1053671,31	2512861,59
9	1053645,97	2512859,80
10	1053644,69	2512861,61
11	1053635,57	2512859,07
12	1053631,52	2512858,78
13	1053545,54	2512799,81

Инва. № подл.	Взам. инв. №
	Подпись и дата

Изм.	Кодуч.	Лист	№ док.	Подпись	Дата	903-ПМТ	Лист
							19

Номер точки	Координаты	
	X	Y
14	1053313,74	2512665,41
15	1053299,73	2512680,26
16	1053293,65	2512691,87
17	1053287,81	2512687,86
18	1053286,99	2512687,29
19	1053284,35	2512685,48
20	1053282,59	2512684,27
21	1053281,77	2512683,72
22	1053276,63	2512680,19
23	1053282,71	2512671,93
24	1053279,87	2512669,25
25	1053294,08	2512654,19
26	1053266,31	2512638,49
27	1052977,79	2512408,07
28	1052946,08	2512389,55
29	1052948,82	2512384,94
30	1052934,99	2512373,89
31	1052861,24	2512348,96
32	1052836,03	2512293,21
33	1052295,80	2511988,44
34	1052222,97	2511936,04
35	1052220,93	2511938,88
36	1052186,71	2511914,26
37	1051829,24	2511709,45
38	1051790,40	2511740,78
39	1051770,66	2511788,87
40	1051805,35	2511824,74
41	1051771,84	2511849,03
42	1051750,06	2511852,08
43	1051742,64	2511799,17
44	1051772,19	2511727,20
45	1051832,98	2511678,17
46	1052202,42	2511889,84
47	1052237,87	2511915,34
48	1052235,82	2511918,18
49	1052307,67	2511969,87
50	1052661,10	2512169,26
51	1052666,01	2512160,55
52	1052753,10	2512209,69
53	1052748,19	2512218,40
54	1052853,10	2512277,59

Инва. № подл.	Взам. инв. №
	Подпись и дата

Изм.	Кодуч.	Лист	№ док.	Подпись	Дата	903-ПМТ	Лист 20

№ п/п	Кадастровый номер земельного участка, кадастровый квартал	Обозначение участка	Площадь, м ²	Землепользователи	Категория земельного участка	Вид разрешенного использования
		:2643:ЗУ10(15)	3028			
		:2643:ЗУ10(16)	6281			
		:2643:ЗУ10(17)	7237			
		:2643:ЗУ10(18)	5			
		:2643:ЗУ10(19)	92			
		:2643:ЗУ10(20)	5767			
		:2643:ЗУ10(21)	3803			
		:2643:ЗУ10(22)	589			
		:2643:ЗУ10(23)	1151			
		:2643:ЗУ10(24)	2422			
			:2643:ЗУ10			
2	86:07:0101008:1307	:1307:ЗУ1(1)	21	ХМАО-Югра, Октябрьский район, ТО-Октябрьское лесничество, Ендырское участковое лесничество, урочище Ендырское	Земли лесного фонда	Строительство, реконструкция, эксплуатация линейных объектов
		:1307:ЗУ1(2)	92			
		:1307:ЗУ1(3)	231			
		:1307:ЗУ1	344			
3	86:07:0101008	:ЗУ1(1)	102	ХМАО-Югра, Октябрьский район	Земли промышленности	Строительство, реконструкция, эксплуатация линейных объектов
		:ЗУ1(2)	873			
		:ЗУ1(3)	156			
		:ЗУ1(4)	17			
		:ЗУ1(5)	2670			
		:ЗУ1(6)	116			
		:ЗУ1(7)	75			
		:ЗУ1(8)	120			
		:ЗУ1(9)	29			
		:ЗУ1(10)	72			
		:ЗУ1(11)	1316			
		:ЗУ1(12)	1301			
		:ЗУ1(13)	1			
		:ЗУ1(14)	4			
	:ЗУ1	6852				
4	86:07:0000000:2643	Площадка №5	1000	ХМАО-Югра, Октябрьский район, ТО-Октябрьское лесничество, Ендырское участковое лесничество, урочище Ендырское	Земли лесного фонда	Строительство, реконструкция, эксплуатация линейных объектов
2 этап. Строительство участка ВЛ 6 кВ «ф. 33-06, оп. №11 – оп. №26						
5	86:07:0000000:2643	:2643:ЗУ4(1)	508	ХМАО-Югра, Октябрьский район, ТО-Октябрьское лесничество, Ендырское участковое лесничество, урочище	Земли лесного фонда	Строительство, реконструкция, эксплуатация линейных объектов
		:2643:ЗУ4(2)	224			
		:2643:ЗУ4(3)	45			
		:2643:ЗУ4(4)	1909			
		:2643:ЗУ4(5)	15			
		:2643:ЗУ4(6)	6			
		:2643:ЗУ4(7)	424			
	:2643:ЗУ4	3131				
Изм.	Кодуч.	Лист	№док.	Подпись	Дата	

Взам. инв. №

Подпись и дата

Инв. № подл.

№ п/п	Кадастровый номер земельного участка, кадастровый квартал	Обозначение участка	Площадь, м ²	Землепользователи	Категория земельного участка	Вид разрешенного использования
				Лорбинское		
6	86:07:0101007	:ЗУ1(1)	444	ХМАО-Югра, Октябрьский район	Земли промышленности	Строительство, реконструкция, эксплуатация линейных объектов
		:ЗУ1(2)	8433			
		:ЗУ1(3)	22			
		:ЗУ1(4)	212			
		:ЗУ1(5)	146			
		:ЗУ1(6)	78			
		:ЗУ1	9335			
3 этап. Строительство участка ВЛ 6 кВ «ф. 33-06, отпайка на КП №41 оп. №1 - оп. №35»						
7	86:07:0000000:2643	:2643:ЗУ2(1)	156	ХМАО-Югра, Октябрьский район, ТО-Октябрьское лесничество, Ендырское участковое лесничество, урочище Лорбинское	Земли лесного фонда	Строительство, реконструкция, эксплуатация линейных объектов
		:2643:ЗУ2(2)	2466			
		:2643:ЗУ2(3)	189			
		:2643:ЗУ2(4)	3162			
		:2643:ЗУ2(5)	1746			
		:2643:ЗУ2(6)	20			
		:2643:ЗУ2(7)	14			
		:2643:ЗУ2(8)	22			
		:2643:ЗУ2(9)	30			
		:2643:ЗУ2(10)	85			
		:2643:ЗУ2(11)	3753			
		:2643:ЗУ2(12)	27974			
		:2643:ЗУ2(13)	86			
:2643:ЗУ2(14)	2					
		:2643:ЗУ2	39705			
8	86:07:0101007	:ЗУ1(1)	86	ХМАО-Югра, Октябрьский район	Земли промышленности	Строительство, реконструкция, эксплуатация линейных объектов
		:ЗУ1(2)	85			
		:ЗУ1(3)	138			
		:ЗУ1(4)	313			
		:ЗУ1(5)	36			
		:ЗУ1	658			
Пересечение 3 и 2 этапа						
9	86:07:0000000:2643	:2643:ЗУ3(1)	410	ХМАО-Югра, Октябрьский район, ТО-Октябрьское лесничество, Ендырское участковое лесничество, урочище Лорбинское	Земли лесного фонда	Строительство, реконструкция, эксплуатация линейных объектов
		:2643:ЗУ3(2)	98			
		:2643:ЗУ3	508			
10	86:07:0000000:2643	Площадка №1	60	ХМАО-Югра, Октябрьский район, ТО-Октябрьское лесничество, Ендырское участковое лесничество, урочище Лорбинское	Земли лесного фонда	Строительство, реконструкция, эксплуатация линейных объектов
			630			
			690			
4 этап. Строительство ВЛ 6 кВ «ф. 37-14 оп. №8 – оп. №49»						
11	86:07:0000000:2643	:2643:ЗУ5(1)	3560	ХМАО-Югра, Октябрьский район, ТО-Октябрьское	Земли лесного фонда	Строительство, реконструкция, эксплуатация линейных
		:2643:ЗУ5(2)	13348			
		:2643:ЗУ5(3)	7425			
		:2643:ЗУ5(4)	8662			
Изм.	Кодуч.	Лист	№ док.	Подпись	Дата	

Изм.	Кодуч.	Лист	№ док.	Подпись	Дата
Индв. № подл.	Подпись и дата	Взам. инв. №			

№ п/п	Кадастровый номер земельного участка, кадастровый квартал	Обозначение участка	Площадь, м ²	Землепользователи	Категория земельного участка	Вид разрешенного использования
		:2643:3У5(5)	49	лесничество, Ендырское участковое лесничество, урочище Лорбинское		объектов
		:2643:3У5(6)	6469			
		:2643:3У5	39513			
12	86:07:0101007	:3У1(1)	151	ХМАО-Югра, Октябрьский район	Земли промышленности	Строительство, реконструкция, эксплуатация линейных объектов
		:3У1(2)	19			
		:3У1	170			
5 этап. Строительство ВЛ 6 кВ «ф. 2-17, оп. №36 – оп. №44»						
13	86:07:0000000:2643	:2643:3У7(1)	12	ХМАО-Югра, Октябрьский район, ТО-Октябрьское лесничество, Ендырское участковое лесничество, урочище Лорбинское	Земли лесного фонда	Строительство, реконструкция, эксплуатация линейных объектов
		:2643:3У7(2)	70			
		:2643:3У7(3)	126			
		:2643:3У7(4)	2			
		:2643:3У7	210			
14	86:07:0101007	:3У1(1)	3	ХМАО-Югра, Октябрьский район	Земли промышленности	Строительство, реконструкция, эксплуатация линейных объектов
		:3У1(2)	352			
		:3У1(3)	205			
		:3У1(4)	4			
		:3У1	564			
15	86:07:0000000:2643	Площадка №3	94	ХМАО-Югра, Октябрьский район, ТО-Октябрьское лесничество, Ендырское участковое лесничество, урочище Лорбинское	Земли лесного фонда	Строительство, реконструкция, эксплуатация линейных объектов
6 этап. Строительство ВЛ 6 кВ «ф. 2-17, оп. №65 – оп. №86»						
16	86:07:0000000:2643	:2643:3У9(1)	2	ХМАО-Югра, Октябрьский район, ТО-Октябрьское лесничество, Ендырское участковое лесничество, урочище Лорбинское	Земли лесного фонда	Строительство, реконструкция, эксплуатация линейных объектов
		:2643:3У9(2)	11882			
		:2643:3У9(3)	9964			
		:2643:3У9(4)	127			
		:2643:3У9(5)	1690			
		:2643:3У9(6)	616			
		:2643:3У9(7)	554			
		:2643:3У9(8)	25			
17	86:07:0101007	:3У1	24860	ХМАО-Югра, Октябрьский район	Земли промышленности	Строительство, реконструкция, эксплуатация линейных объектов
		:3У1(1)	1750			
		:3У1(2)	1485			
		:3У1(3)	1271			
		:3У1(4)	186			
		:3У1(5)	165			
		:3У1(6)	163			
18	86:07:0000000:2643	Площадка №4	750	ХМАО-Югра, Октябрьский район	Земли лесного фонда	Строительство, реконструкция,
Изм. Кодуч. Лист №док. Подпись Дата						
903-ПМТ						Лист
						24

Взам. инв. №	
Подпись и дата	
Инв. № подл.	

№ п/п	Кадастровый номер земельного участка, кадастровый квартал	Обозначение участка	Площадь, м ²	Землепользователи	Категория земельного участка	Вид разрешенного использования
				район, ТО-Октябрьское лесничество, Ендырское участковое лесничество, урочище Лорбинское		эксплуатация линейных объектов
7 этап. Строительство ВЛ 6 кВ «ф. 2-17, отпайка на КП №3 оп. №1 – оп. № 2»						
19	86:07:0000000:2643	:2643:ЗУ8(1)	47	ХМАО-Югра, Октябрьский район, ТО-Октябрьское лесничество, Ендырское участковое лесничество, урочище Лорбинское	Земли лесного фонда	Строительство, реконструкция, эксплуатация линейных объектов
		:2643:ЗУ8(2)	79			
		:2643:ЗУ8	126			
20	86:07:0101007	:ЗУ1	1040	ХМАО-Югра, Октябрьский район	Земли промышленности	Строительство, реконструкция, эксплуатация линейных объектов
8 этап. Строительство ВЛ 6 кВ «ф. 2-07, оп. №61 - оп. №98»						
21	86:07:0000000:2643	:2643:ЗУ6(1)	64	ХМАО-Югра, Октябрьский район, ТО-Октябрьское лесничество, Ендырское участковое лесничество, урочище Лорбинское	Земли лесного фонда	Строительство, реконструкция, эксплуатация линейных объектов
		:2643:ЗУ6(2)	116			
		:2643:ЗУ6(3)	106			
		:2643:ЗУ6(4)	978			
		:2643:ЗУ6(5)	244			
		:2643:ЗУ6(6)	151			
		:2643:ЗУ6(7)	40			
		:2643:ЗУ6(8)	2363			
		:2643:ЗУ6(9)	2			
		:2643:ЗУ6(10)	2848			
		:2643:ЗУ6(11)	901			
		:2643:ЗУ6(12)	6			
		:2643:ЗУ6(13)	9069			
		:2643:ЗУ6(14)	2776			
:2643:ЗУ6(15)	1176					
:2643:ЗУ6	20840					
22	86:07:0101007	:ЗУ1(1)	21	ХМАО-Югра, Октябрьский район	Земли промышленности	Строительство, реконструкция, эксплуатация линейных объектов
		:ЗУ1(2)	29			
		:ЗУ1(3)	33			
		:ЗУ1(4)	29			
		:ЗУ1(5)	17			
		:ЗУ1(6)	11			
		:ЗУ1(7)	1604			
		:ЗУ1(8)	6739			
		:ЗУ1(9)	10775			
		:ЗУ1(10)	92			
		:ЗУ1(11)	3075			
		:ЗУ1(12)	3581			
:ЗУ1	26006					
23	86:07:0000000:2643	Площадка №2	430	ХМАО-Югра, Октябрьский район	Земли лесного фонда	Строительство, реконструкция,
Изм. Кодуч. Лист №док. Подпись Дата						
903-ПМТ						Лист
						25

Инов. № подл.	Взам. инв. №
Подпись и дата	

№ п/п	Кадастровый номер земельного участка, кадастровый квартал	Обозначение участка	Площадь, м ²	Землепользователи	Категория земельного участка	Вид разрешенного использования
				район, ТО-Октябрьское лесничество, Ендырское участковое лесничество, урочище Лорбинское		эксплуатация линейных объектов
9 этап. Строительство ВЛ 6 кВ «ф. 3-13, отпайка на КП №1046 оп. №4 - оп. №54»						
24	86:07:0000000:2643	:2643:ЗУ1(1)	48	ХМАО-Югра, Октябрьский район, 131	Земли лесного фонда	Строительство, реконструкция, эксплуатация линейных объектов
		:2643:ЗУ1(2)	148			
		:2643:ЗУ1(3)	243			
		:2643:ЗУ1(4)	71			
		:2643:ЗУ1(5)	137			
		:2643:ЗУ1(6)	31			
		:2643:ЗУ1(7)	1099			
		:2643:ЗУ1(8)	494			
		:2643:ЗУ1(9)	1216			
		:2643:ЗУ1	3487			
25	86:07:0100000:43	:43:ЗУ1(1)	19	ХМАО-Югра, Октябрьский район, ТО-Октябрьское лесничество, Ендырское участковое лесничество, урочище Лорбинское	Земли лесного фонда	Строительство, реконструкция, эксплуатация линейных объектов
		:43:ЗУ1(2)	212			
		:43:ЗУ1	231			
26	86:07:0101007	:ЗУ1(1)	286	ХМАО-Югра, Октябрьский район	Земли промышленности	Строительство, реконструкция, эксплуатация линейных объектов
		:ЗУ1(2)	22			
		:ЗУ1(3)	142			
		:ЗУ1(4)	520			
		:ЗУ1(5)	8			
		:ЗУ1(6)	22			
		:ЗУ1(7)	59			
		:ЗУ1(8)	34			
		:ЗУ1	1093			
10 этап. Демонтаж сущ. Строительство ВЛ 6 кВ «ф. 14-14, оп. №8 – оп. №59»						
27	86:07:0101008	:ЗУ1(1)	540	ХМАО-Югра, Октябрьский район	Земли промышленности	Строительство, реконструкция, эксплуатация линейных объектов
		:ЗУ1(2)	318			
		:ЗУ1(3)	161			
		:ЗУ1(4)	851			
		:ЗУ1(5)	655			
		:ЗУ1(6)	81			
		:ЗУ1(7)	321			
		:ЗУ1(8)	8508			
		:ЗУ1(9)	516			
		:ЗУ1(10)	577			
		:ЗУ1(11)	170			
		:ЗУ1(12)	1630			
		:ЗУ1(13)	90			
		:ЗУ1	14418			
28	86:07:0000000:2643	Участок 14	138	ХМАО-Югра, Октябрьский район, ТО-	Земли лесного фонда	Строительство, реконструкция, эксплуатация
		Участок 15	777			
		Участок 16	1464			
903-ПМТ						
Изм. Ключ. Лист №док. Подпись Дата						Лист
						26

Инов. № подл.	Взам. инв. №
Подпись и дата	

№ п/п	Кадастровый номер земельного участка, кадастровый квартал	Обозначение участка	Площадь, м ²	Землепользователи	Категория земельного участка	Вид разрешенного использования														
		Итого	2379	Октябрьское лесничество, Ендырское участковое лесничество, урочище Ендырское		линейных объектов														
11 этап. Демонтаж сущ. ВЛ 6 кВ «ф. 33-06, оп. №11 – оп. №26»																				
29	86:07:0000000:2643	Участок 9	1	ХМАО-Югра, Октябрьский район, ТО-Октябрьское лесничество, Ендырское участковое лесничество, урочище Лорбинское	Земли лесного фонда	Строительство, реконструкция, эксплуатация линейных объектов														
		Участок 10	1																	
		Участок 11	23																	
		Итого	25																	
30	86:07:0101007	:ЗУ1(1)	54	ХМАО-Югра, Октябрьский район	Земли промышленности	Строительство, реконструкция, эксплуатация линейных объектов														
		:ЗУ1(2)	8																	
		:ЗУ1(3)	2954																	
		:ЗУ1(4)	3281																	
		:ЗУ1(5)	1013																	
		:ЗУ1	7310																	
12 этап. Демонтаж сущ. ВЛ 6 кВ «ф. 33-06, отпайка на КП №41 оп. №1 – оп. №35»																				
31	86:07:0000000:2643	Участок 4	312	ХМАО-Югра, Октябрьский район, ТО-Октябрьское лесничество, Ендырское участковое лесничество, урочище Лорбинское	Земли лесного фонда	Строительство, реконструкция, эксплуатация линейных объектов														
		Участок 5	12																	
		Участок 6	8546																	
		Участок 7	10995																	
		Участок 8	1																	
Итого	19866																			
32	86:07:0101007	:ЗУ1	2963	ХМАО-Югра, Октябрьский район	Земли промышленности	Строительство, реконструкция, эксплуатация линейных объектов														
15 этап. Демонтаж сущ. ВЛ 6 кВ «ф. 2-17, оп. №65 – оп. №86»																				
33	86:07:0000000:2643	Участок 12	330	ХМАО-Югра, Октябрьский район, ТО-Октябрьское лесничество, Ендырское участковое лесничество, урочище Лорбинское	Земли лесного фонда	Строительство, реконструкция, эксплуатация линейных объектов														
		Участок 13	638																	
		Итого	968																	
34	86:07:0101007	:ЗУ1(1)	328	ХМАО-Югра, Октябрьский район	Земли промышленности	Строительство, реконструкция, эксплуатация линейных объектов														
		:ЗУ1(2)	93																	
		:ЗУ1	421																	
18 этап. Демонтаж сущ. ВЛ 6 кВ «ф. 3-13, отпайка на КП №1046 оп. №4 – оп. №54»																				
<table border="1" style="width:100%; border-collapse: collapse;"> <tr> <td style="width:15%;"></td> <td style="width:15%;"></td> <td style="width:15%;"></td> <td style="width:15%;"></td> <td style="width:15%;"></td> <td style="width:15%;"></td> <td style="width:15%;"></td> </tr> <tr> <td>Изм.</td> <td>Кодуч.</td> <td>Лист</td> <td>№ док.</td> <td>Подпись</td> <td>Дата</td> <td></td> </tr> </table>														Изм.	Кодуч.	Лист	№ док.	Подпись	Дата	
Изм.	Кодуч.	Лист	№ док.	Подпись	Дата															
903-ПМТ						Лист														
						27														

Взам. инв. №	
Подпись и дата	
Инв. № подл.	

№ п/п	Кадастровый номер земельного участка, кадастровый квартал	Обозначение участка	Площадь, м ²	Землепользователи	Категория земельного участка	Вид разрешенного использования
35	86:07:0100000:43	Участок 1	86	ХМАО-Югра, Октябрьский район, ТО-Октябрьское лесничество, Ендырское участковое лесничество, урочище Лорбинское	Земли лесного фонда	Строительство, реконструкция, эксплуатация линейных объектов
		Участок 2	17			
	86:07:0000000:2643	Участок 3	477			
		Итого	580			
36	86:07:0101007	:ЗУ1	59	ХМАО-Югра, Октябрьский район	Земли промышленности	Строительство, реконструкция, эксплуатация линейных объектов
Итого			278551			

Координаты границ земельных участков, необходимых для размещения проектируемого объекта, в графических материалах определены в местной системе координат Ханты-Мансийского автономного округа – Югры МСК-86.

2.5 Правовой статус объектов межевания

В границах проектируемой территории объекты самовольного размещения отсутствуют.

2.6 Основные показатели по проекту межевания

Настоящий проект обеспечивает равные права и возможности правообладателей земельных участков в соответствии с действующим законодательством. Сформированные границы земельных участков позволяют обеспечить необходимые требования по содержанию и обслуживанию объектов промышленной застройки в условиях сложившейся планировочной системы территории проектирования.

2.7 Техничко-экономические показатели проекта планировки

Основные технико-экономические показатели проекта межевания представлены в таблице 4.

Таблица 4 Основные технико-экономические показатели проекта

	Показатели	Единицы измерения	Количество
1	Планируемая территория в границах проекта	га	44,5200
1.1	в т.ч. вновь отводимые участки	га	27, 8551
1.2	в т.ч. ранее отведенные	га	16,6649
2	Территория под проектируемые объекты	га	37,1559
3	Территория под демонтируемые объекты не попадающие на территорию под проектируемый объект	га	7,3641

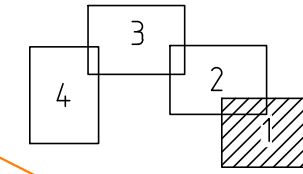
Взам. инв. №	Подпись и дата	Инв. № подл.						Лист
			903-ПМТ					
Изм.	Кодуч.	Лист	№док.	Подпись	Дата	28		

Чертеж проекта межевания территории 1 этап строительства. ВЛ 6 кВ «ф. 14-14, оп. №8 - оп. №59»



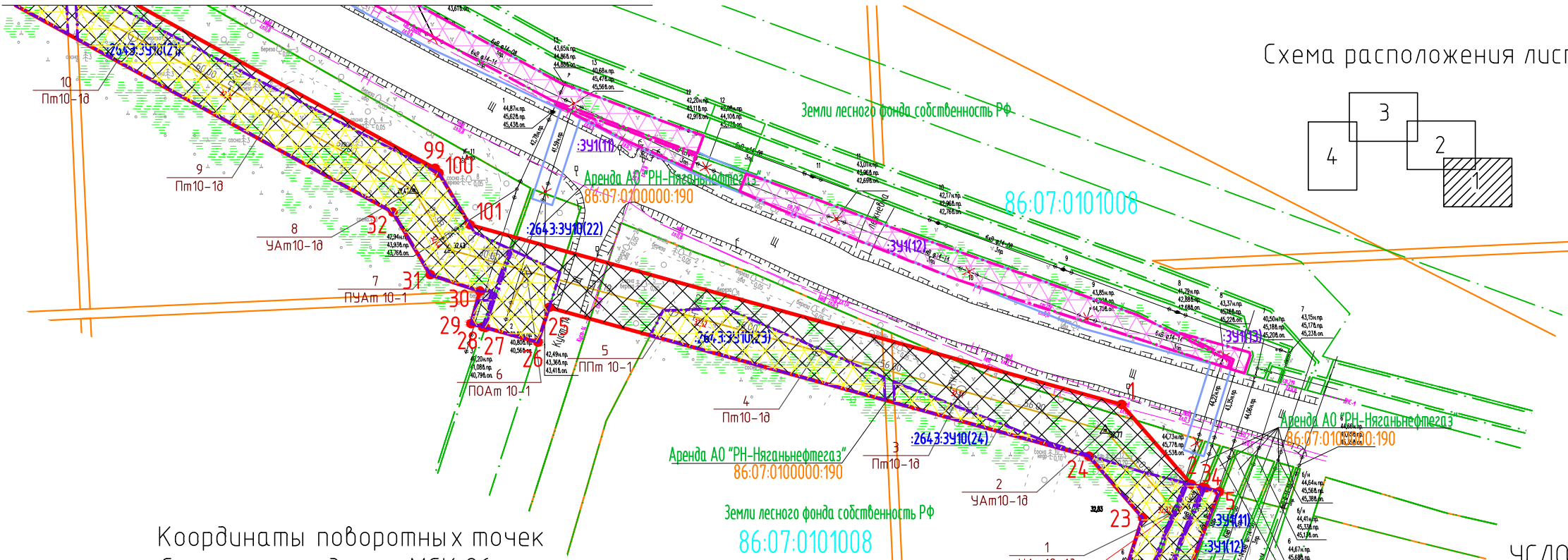
Линия соединения с листом 2

Схема расположения листов



УСЛОВНЫЕ ОБОЗНАЧЕНИЯ:

Условное обозначение	Наименование
— X — X —	Демонтируемые сооружения и сети
— — — —	Инженерные сети, прокладываемые:
— — — —	Надземно
— — — —	Подземно
— В —	Водобод
— Н —	Нефтепровод
— △ —	Анкерная опора ВЛ 6 кВ
— ○ —	Промежуточная опора ВЛ 6 кВ
— — — —	Линия ВЛ 6 кВ
— — — —	Полоса отвода на период демонтажа



Координаты поворотных точек
Система координат МСК 86

Номер поворотной точки	Координаты, м		Номер поворотной точки	Координаты, м		Номер поворотной точки	Координаты, м	
	X	Y		X	Y		X	Y
1	1040751,17	2526292,71	35	1041348,54	2525048,12	69	1040985,41	2524151,58
2	1040721,17	2526318,93	36	1041387,03	2524974,59	70	1041017,79	2524169,19
3	1040720,11	2526323,06	37	1041393,40	2524961,95	71	1041110,47	2524219,59
4	1040719,87	2526324,02	38	1041399,39	2524964,86	72	1041197,85	2524267,12
5	1040718,50	2526329,32	39	1041401,62	2524960,58	73	1041222,05	2524289,62
6	1040681,06	2526314,94	40	1041419,51	2524926,12	74	1041273,64	2524330,47
7	1040652,70	2526303,89	41	1041420,14	2524924,91	75	1041276,72	2524341,61
8	1040592,62	2526280,07	42	1041443,05	2524880,81	76	1041286,37	2524376,73
9	1040524,98	2526258,57	43	1041444,28	2524877,59	77	1041291,48	2524395,32
10	1040515,93	2526263,98	44	1041451,57	2524858,51	78	1041313,83	2524476,72
11	1040516,60	2526265,34	45	1041452,13	2524857,07	79	1041326,31	2524480,91
12	1040514,70	2526266,43	46	1041478,07	2524789,29	80	1041451,22	2524523,32
13	1040513,82	2526266,93	47	1041476,52	2524788,40	81	1041461,96	2524501,87
14	1040511,03	2526268,53	48	1041461,82	2524777,97	82	1041465,59	2524501,30
15	1040510,16	2526269,03	49	1041473,53	2524771,21	83	1041472,04	2524536,20
16	1040507,35	2526270,64	50	1041480,47	2524783,00	84	1041478,20	2524538,47
17	1040500,85	2526259,66	51	1041484,83	2524771,60	85	1041487,30	2524537,30
18	1040490,24	2526265,94	52	1041484,32	2524764,85	86	1041494,06	2524536,44
19	1040485,79	2526258,25	53	1041479,69	2524711,29	87	1041495,06	2524536,31
20	1040520,00	2526236,19	54	1041466,87	2524557,74	88	1041502,98	2524535,30
21	1040593,02	2526259,57	55	1041295,99	2524494,81	89	1041505,77	2524557,12
22	1040682,70	2526292,24	56	1041280,47	2524438,32	90	1041489,25	2524559,23
23	1040708,73	2526300,58	57	1041261,18	2524443,61	91	1041493,11	2524589,02
24	1040731,72	2526280,49	58	1041247,94	2524395,40	92	1041507,14	2524774,86
25	1040787,53	2526077,96	59	1041267,23	2524390,10	93	1041463,16	2524889,82
26	1040774,54	2526073,83	60	1041256,74	2524351,91	94	1041414,59	2524983,34
27	1040779,99	2526054,03	61	1041190,85	2524290,65	95	1041420,35	2524986,33
28	1040780,26	2526053,06	62	1041184,90	2524285,12	96	1041384,70	2525054,97
29	1040781,47	2526048,68	63	1040953,91	2524159,49	97	1041145,63	2525490,85
30	1040793,62	2526052,03	64	1040960,54	2524147,29	98	1041139,93	2525487,73
31	1040799,81	2526033,42	65	1040965,93	2524137,39	99	1040839,69	2526035,15
32	1040823,27	2526019,35	66	1040971,78	2524143,20	100	1040837,89	2526036,61
33	1041120,65	2525477,15	67	1040972,58	2524143,83	101	1040818,53	2526048,26
34	1041114,95	2525474,02	68	1040977,53	2524147,29	1	1040751,17	2526292,71

УСЛОВНЫЕ ОБОЗНАЧЕНИЯ:

- Зона планируемого размещения объекта «Красноленинское НГКМ. Ем-Еговский+Пальяновский ЛУ. ВЛ 6 кВ. Реконструкция»
- Граница земельных участков, стоящих на государственном кадастровом учете
- Красная линия (границы зон планируемого размещения объектов)
- Поворотные точки границ земельного участка
- Вновь отводимые земельные участки (границы формируемых земельных участков, планируемых для строительства)
- Вновь отводимые земельные участки (границы формируемых земельных участков, планируемых для демонтажа)
- Охранная зона проектируемой ВЛ (линии отступа от красных линий)
- Земельные участки в аренде ООО ООО «РН-Уфанигаз»

86:08:0020904 - Кадастровый номер квартала

86:08:0020904:274 - Кадастровый номер земельного участка

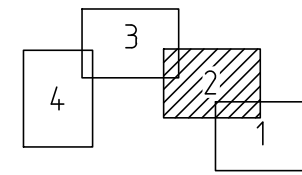
М 1:2000

Инв. № подл. | Подпись и дата | Взам. инв. №

						903-ПМТ			
						Красноленинское НГКМ. Ем-Еговский+Пальяновский ЛУ. ВЛ 6 кВ. Реконструкция			
Изм.	Кол.уч.	Лист	№ док	Подпись	Дата	Проект межевания территории	Стадия	Лист	Листов
Разраб.					25.11.16		П	1	24
Проб.					25.11.16				
Гл. спец.					25.11.16				
Нач. отд.					25.11.16				
Н. контр.						Чертеж проекта межевания территории	Генпроектировщик - ООО 'РН-Уфанигаз' Исполнитель - ООО 'УРАЛСТРОЙПРОЕКТ'		
ГИП					25.11.16		Формат А3		

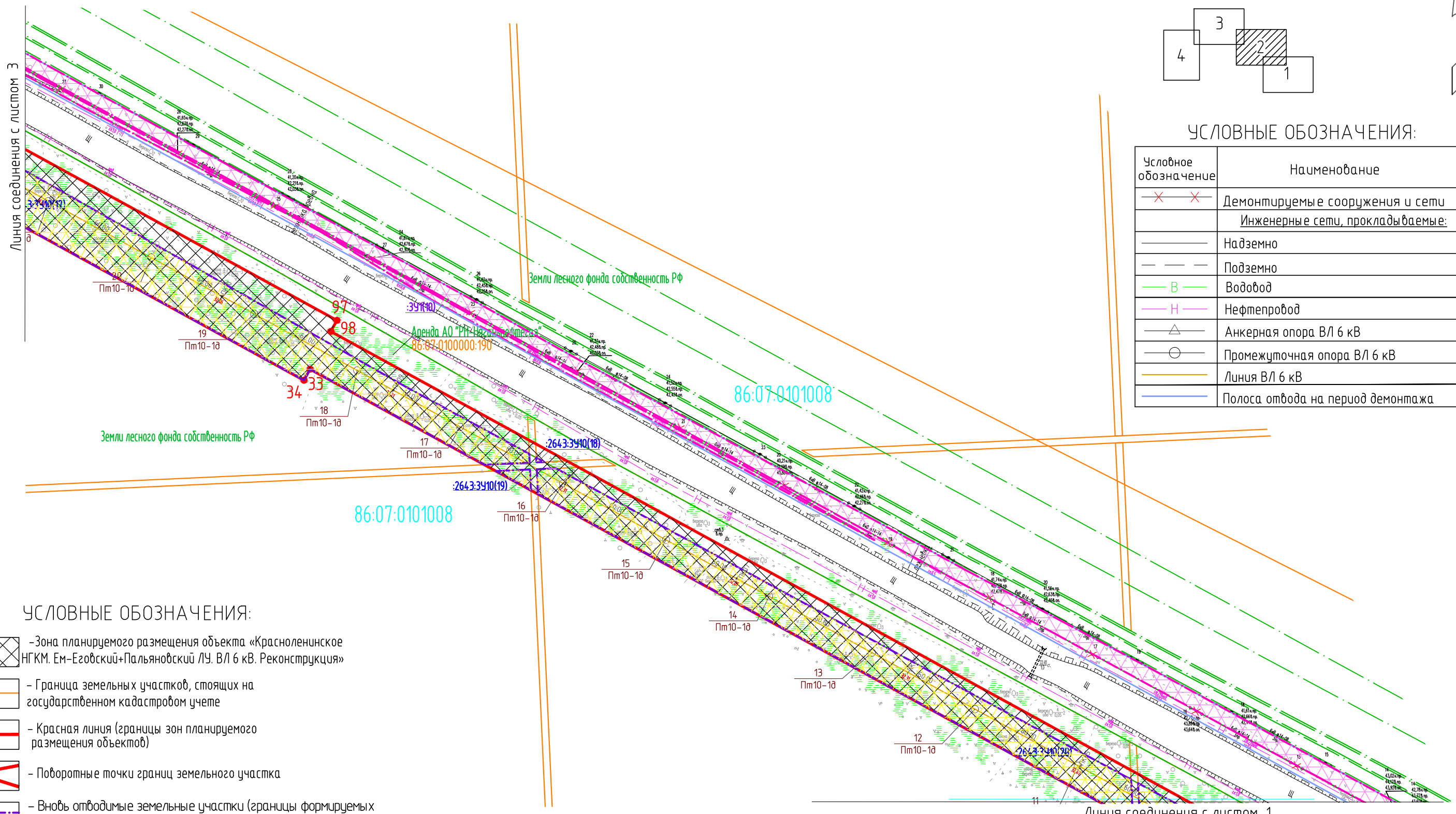
Чертеж проекта межевания территории 1 этап строительства. ВЛ 6 кВ «ф. 14-14, оп. №8 – оп. №59»

Схема расположения листов



УСЛОВНЫЕ ОБОЗНАЧЕНИЯ:

Условное обозначение	Наименование
✕ ✕	Демонтируемые сооружения и сети
— — — —	Инженерные сети, прокладываемые:
— — — —	Надземно
— — — —	Подземно
— В —	Водовод
— Н —	Нефтепровод
— △ —	Анкерная опора ВЛ 6 кВ
— ○ —	Промежуточная опора ВЛ 6 кВ
— — — —	Линия ВЛ 6 кВ
— — — —	Полоса отвода на период демонтажа



УСЛОВНЫЕ ОБОЗНАЧЕНИЯ:

- Зона планируемого размещения объекта «Красноленинское НГКМ. Ем-Егобский+Пальяновский ЛУ. ВЛ 6 кВ. Реконструкция»
- Граница земельных участков, стоящих на государственном кадастровом учете
- Красная линия (границы зон планируемого размещения объектов)
- Поворотные точки границ земельного участка
- Вновь отводимые земельные участки (границы формируемых земельных участков, планируемых для строительства)
- Вновь отводимые земельные участки (границы формируемых земельных участков, планируемых для демонтажа)
- Охранная зона проектируемой ВЛ (линии отступа от красных линий)
- Земельные участки в аренде ООО ООО «РН-Уфанигаз»

86:08:0020904 - Кадастровый номер квартала
86:08:0020904:274 - Кадастровый номер земельного участка

Линия соединения с листом 1

Взам. инв. №
Подпись и дата
Инв. № подл.

903-ПМТ					
Красноленинское НГКМ. Ем-Егобский+Пальяновский ЛУ. ВЛ 6 кВ. Реконструкция					
Изм.	Кол.уч.	Лист	№ док	Подпись	Дата
Разраб.	Карлукшина				25.11.16
Проб.	Разубаева				25.11.16
Гл. спец.	Разубаева				25.11.16
Нач. отд.	Минина				25.11.16
Н. контр.					
ГИП	Осиненко				25.11.16

Стадия	Лист	Листов
П	2	24

Чертеж проекта межевания территории

Генпроектировщик - ООО «РН-Уфанигаз»
Исполнитель - ООО «УРАЛСТРОЙПРОЕКТ»

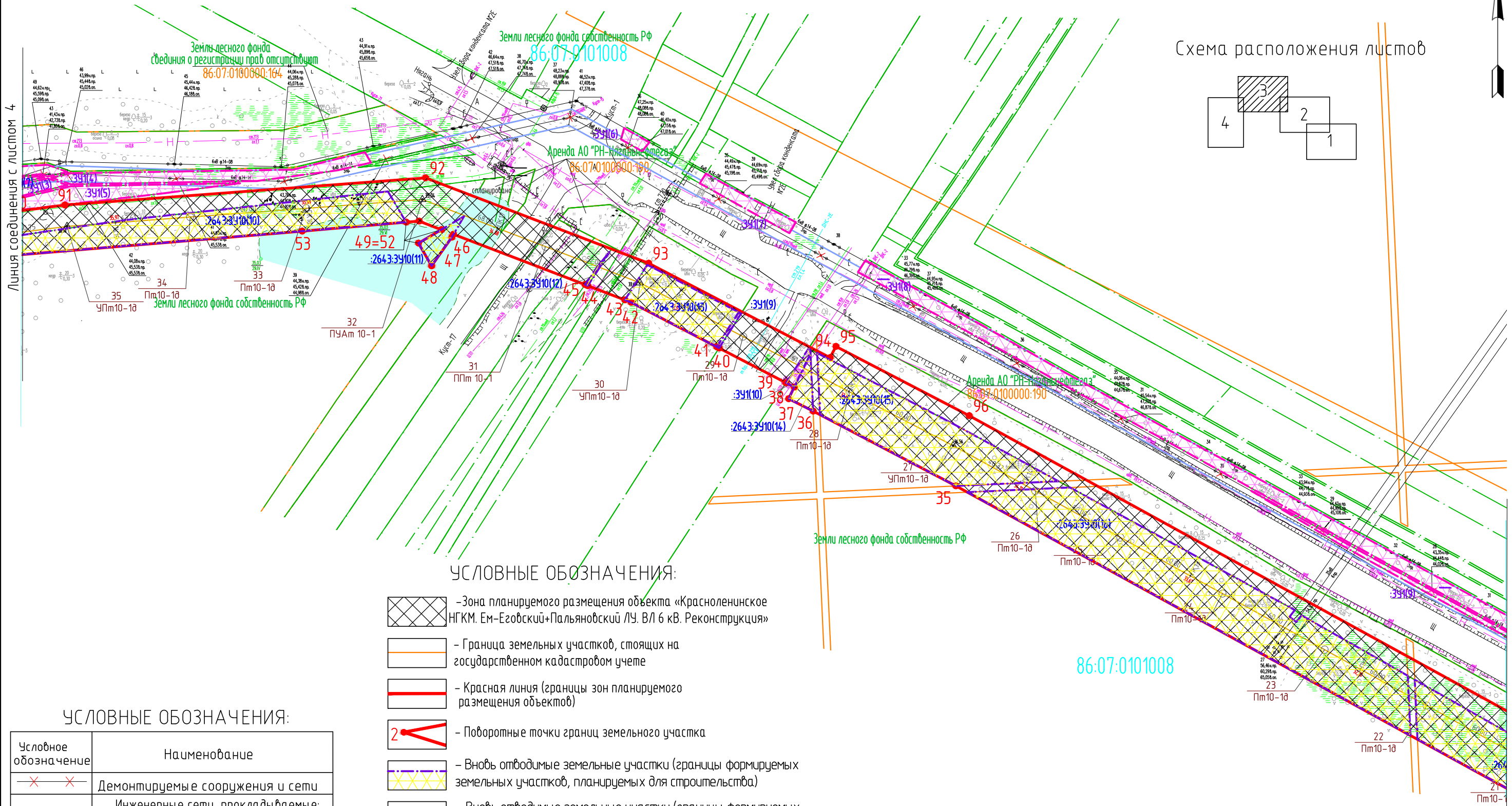
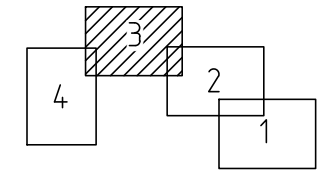
М 1:2000

Формат А3

Чертеж проекта межевания территории 1 этап строительства. ВЛ 6 кВ «ф. 14-14, оп. №8 – оп. №59»



Схема расположения листов



УСЛОВНЫЕ ОБОЗНАЧЕНИЯ:

- Зона планируемого размещения объекта «Красноленинское НГКМ. Ем-Егобский+Пальяновский ЛУ. ВЛ 6 кВ. Реконструкция»
- Граница земельных участков, стоящих на государственном кадастровом учете
- Красная линия (границы зон планируемого размещения объектов)
- Поворотные точки границ земельного участка
- Вновь отводимые земельные участки (границы формируемых земельных участков, планируемых для строительства)
- Вновь отводимые земельные участки (границы формируемых земельных участков, планируемых для демонтажа)
- Охранная зона проектируемой ВЛ (линии отступа от красных линий)
- Земельные участки в аренде ООО ООО «РН-Уфанигаз»

86:08:0020904 - Кадастровый номер квартала
86:08:0020904:274 - Кадастровый номер земельного участка

УСЛОВНЫЕ ОБОЗНАЧЕНИЯ:

Условное обозначение	Наименование
	Демонтируемые сооружения и сети
	Инженерные сети, прокладываемые:
	Надземно
	Подземно
	Водовод
	Нефтепровод
	Анкерная опора ВЛ 6 кВ
	Промежуточная опора ВЛ 6 кВ
	Линия ВЛ 6 кВ
	Полоса отвода на период демонтажа

М 1:2000

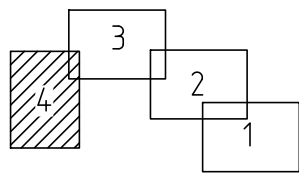
903-ПМТ							
Красноленинское НГКМ. Ем-Егобский+Пальяновский ЛУ. ВЛ 6 кВ. Реконструкция							
Изм.	Кол.уч.	Лист	№ док	Подпись	Дата		
Разраб.	Карлухина				25.11.16		
Проб.	Разубаева				25.11.16		
Гл. спец.	Разубаева				25.11.16		
Нач. отд.	Минина				25.11.16		
Н. контр.							
ГИП	Осиненко				25.11.16		
Проект межевания территории					Стадия	Лист	Листов
					П	3	24
Чертеж проекта межевания территории					Генпроектировщик – ООО «РН-Уфанигаз» Исполнитель – ООО «УРАЛСТРОЙПРОЕКТ»		

Формат А3

Инф. № подл.	Подпись и дата	Взам. инб. №

Чертеж проекта межевания территории 1 этап строительства. ВЛ 6 кВ «ф. 14-14, оп. №8 – оп. №59»

Схема расположения листов

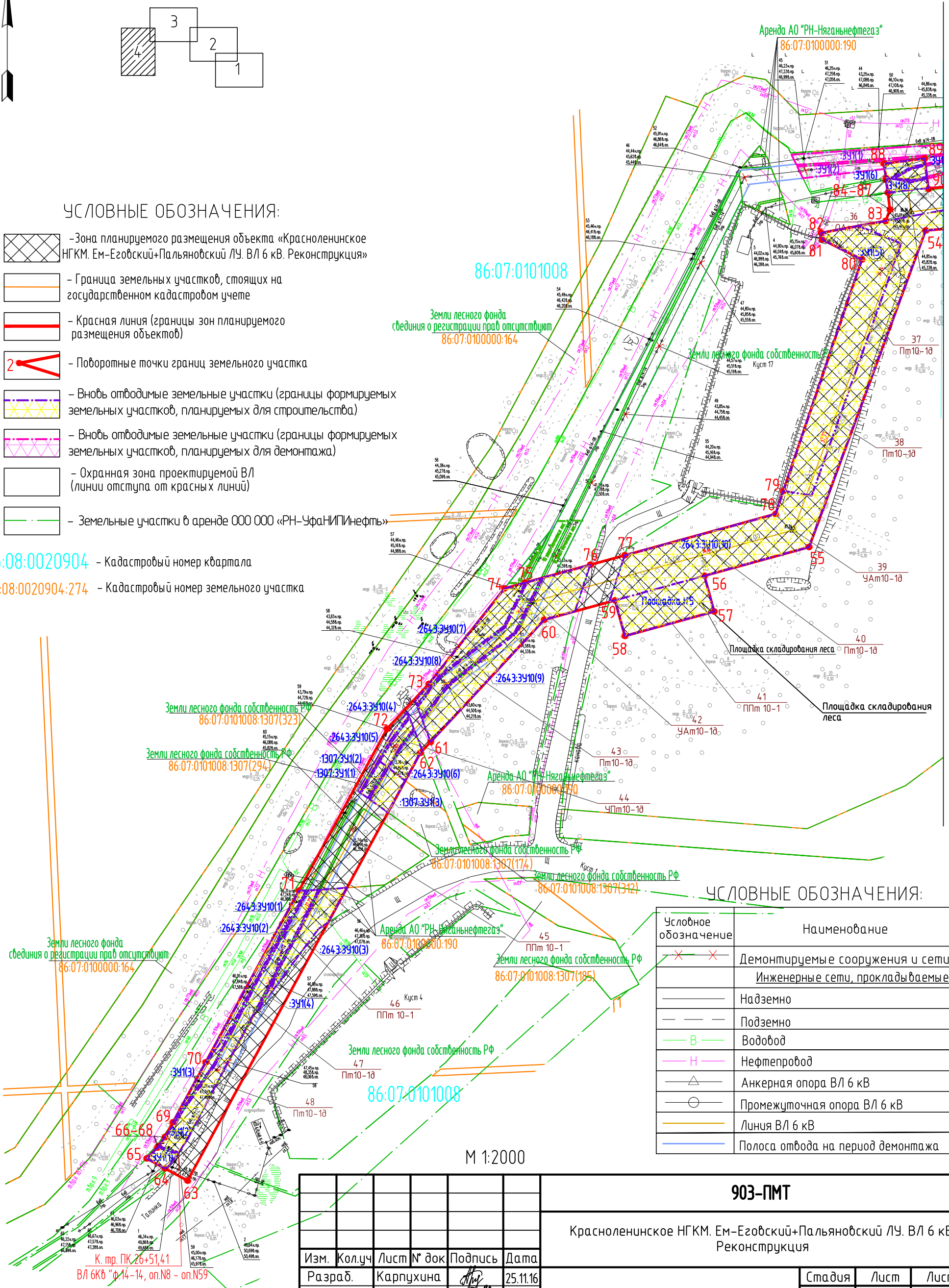


УСЛОВНЫЕ ОБОЗНАЧЕНИЯ:

- Зона планируемого размещения объекта «Красноленинское НГКМ. Ем-Егдовский+Пальяновский ЛУ. ВЛ 6 кВ. Реконструкция»
- Граница земельных участков, стоящих на государственном кадастровом учете
- Красная линия (границы зон планируемого размещения объектов)
- Поворотные точки границ земельного участка
- Вновь отводимые земельные участки (границы формируемых земельных участков, планируемых для строительства)
- Вновь отводимые земельные участки (границы формируемых земельных участков, планируемых для демонтажа)
- Охранная зона проектируемой ВЛ (линии отступа от красных линий)
- Земельные участки в аренде ООО ООО «РН-УфаниПнефть»

86:08:0020904 – Кадастровый номер квартала

86:08:0020904:274 – Кадастровый номер земельного участка



УСЛОВНЫЕ ОБОЗНАЧЕНИЯ:

Условное обозначение	Наименование
	Демонтируемые сооружения и сети
	Инженерные сети, прокладываемые:
	Надземно
	Подземно
	Водовод
	Нефтепровод
	Анкерная опора ВЛ 6 кВ
	Промежуточная опора ВЛ 6 кВ
	Линия ВЛ 6 кВ
	Полоса отвода на период демонтажа

М 1:2000

903-ПМТ

Красноленинское НГКМ. Ем-Егдовский+Пальяновский ЛУ. ВЛ 6 кВ. Реконструкция

Изм.	Кол.уч.	Лист	№ док	Подпись	Дата
Разраб.	Карпухина				25.11.16
Проб.	Разубаева				25.11.16
Гл. спец.	Разубаева				25.11.16
Нач. отд.	Минина				25.11.16
Н. контр.					
ГИП	Осиненко				25.11.16

Проект межевания территории

Чертеж проекта межевания территории

Стадия	Лист	Листов
П	4	24

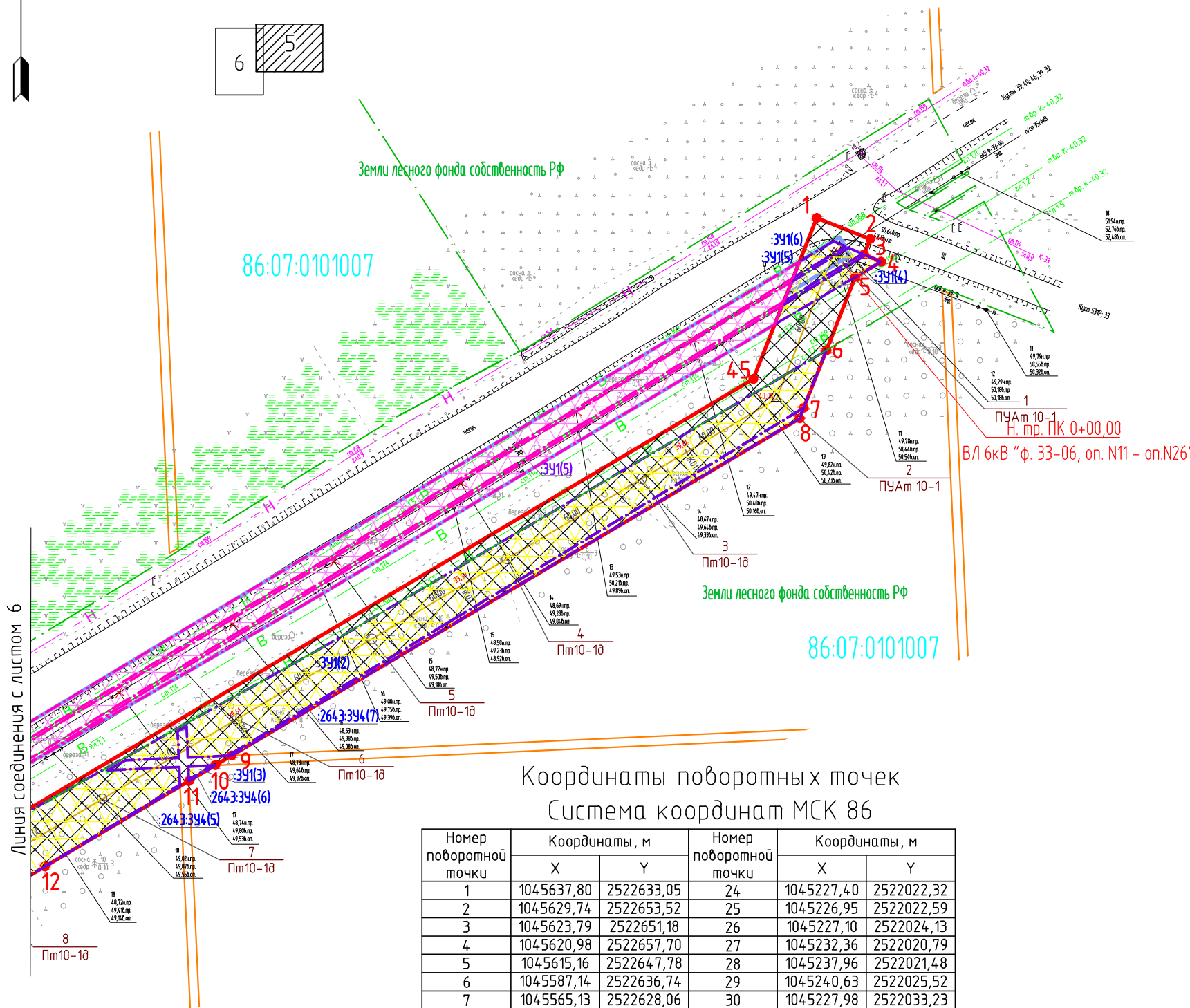
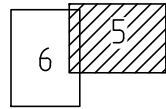
Генпроектировщик –
ООО «РН-УфаниПнефть»
Исполнитель –
ООО «УРАЛСТРОЙПРОЕКТ»

Инв. № подл.	Подпись и дата	Взам. инв. №

Чертеж проекта межевания территории 2 этап строительства. ВЛ 6 кВ «ф. 33-06, оп. №11 – оп. №26»



Схема расположения листов



УСЛОВНЫЕ ОБОЗНАЧЕНИЯ:

Условное обозначение	Наименование
✕ ✕	Демонтируемые сооружения и сети
Инженерные сети, прокладываемые:	
— — —	Надземно
- - -	Подземно
— В —	Водовод
— Н —	Нефтепровод
— △ —	Анкерная опора ВЛ 6 кВ
— ○ —	Промежуточная опора ВЛ 6 кВ
— — —	Линия ВЛ 6 кВ
— — —	Полоса отвода на период демонтажа

УСЛОВНЫЕ ОБОЗНАЧЕНИЯ:

- Зона планируемого размещения объекта «Красноленинское НГКМ. Ем-Егобский+Пальяновский ЛУ. ВЛ 6 кВ. Реконструкция»
- Граница земельных участков, стоящих на государственном кадастровом учете
- Красная линия (границы зон планируемого размещения объектов)
- Поворотные точки границ земельного участка
- вновь отводимые земельные участки (границы формируемых земельных участков, планируемых для строительства)
- вновь отводимые земельные участки (границы формируемых земельных участков, планируемых для демонтажа)
- Охранная зона проектируемой ВЛ (линии отступа от красных линий)
- Земельные участки в аренде ООО ООО «РН-Уфанигаз»

86:08:0020904 - Кадастровый номер квартала

86:08:0020904:274 - Кадастровый номер земельного участка

Координаты поворотных точек
Система координат МСК 86

Номер поворотной точки	Координаты, м		Номер поворотной точки	Координаты, м	
	X	Y		X	Y
1	1045637,80	2522633,05	24	1045227,40	2522022,32
2	1045629,74	2522653,52	25	1045226,95	2522022,59
3	1045623,79	2522651,18	26	1045227,10	2522024,13
4	1045620,98	2522657,70	27	1045232,36	2522020,79
5	1045615,16	2522647,78	28	1045237,96	2522021,48
6	1045587,14	2522636,74	29	1045240,63	2522025,52
7	1045565,13	2522628,06	30	1045227,98	2522033,23
8	1045561,11	2522626,48	31	1045232,42	2522079,15
9	1045432,16	2522409,23	32	1045268,61	2522137,34
10	1045428,38	2522402,89	33	1045270,75	2522135,97
11	1045422,43	2522392,84	34	1045282,25	2522153,40
12	1045389,67	2522337,64	35	1045295,58	2522165,24
13	1045378,41	2522319,01	36	1045310,16	2522148,82
14	1045315,07	2522211,95	37	1045302,02	2522135,23
15	1045257,13	2522160,53	38	1045308,98	2522131,17
16	1045250,08	2522149,19	39	1045314,43	2522127,62
17	1045191,71	2522055,35	40	1045315,28	2522127,03
18	1045187,81	2522049,08	41	1045320,47	2522123,86
19	1045186,98	2522047,75	42	1045335,63	2522149,18
20	1045186,46	2522046,90	43	1045315,36	2522182,79
21	1045180,29	2522036,99	44	1045332,23	2522197,77
22	1045195,01	2522000,77	45	1045576,18	2522608,77
23	1045207,28	2521992,49	1	1045637,80	2522633,05

М 1:2000

Инв. № подл.	
Подпись и дата	
Взам. инв. №	

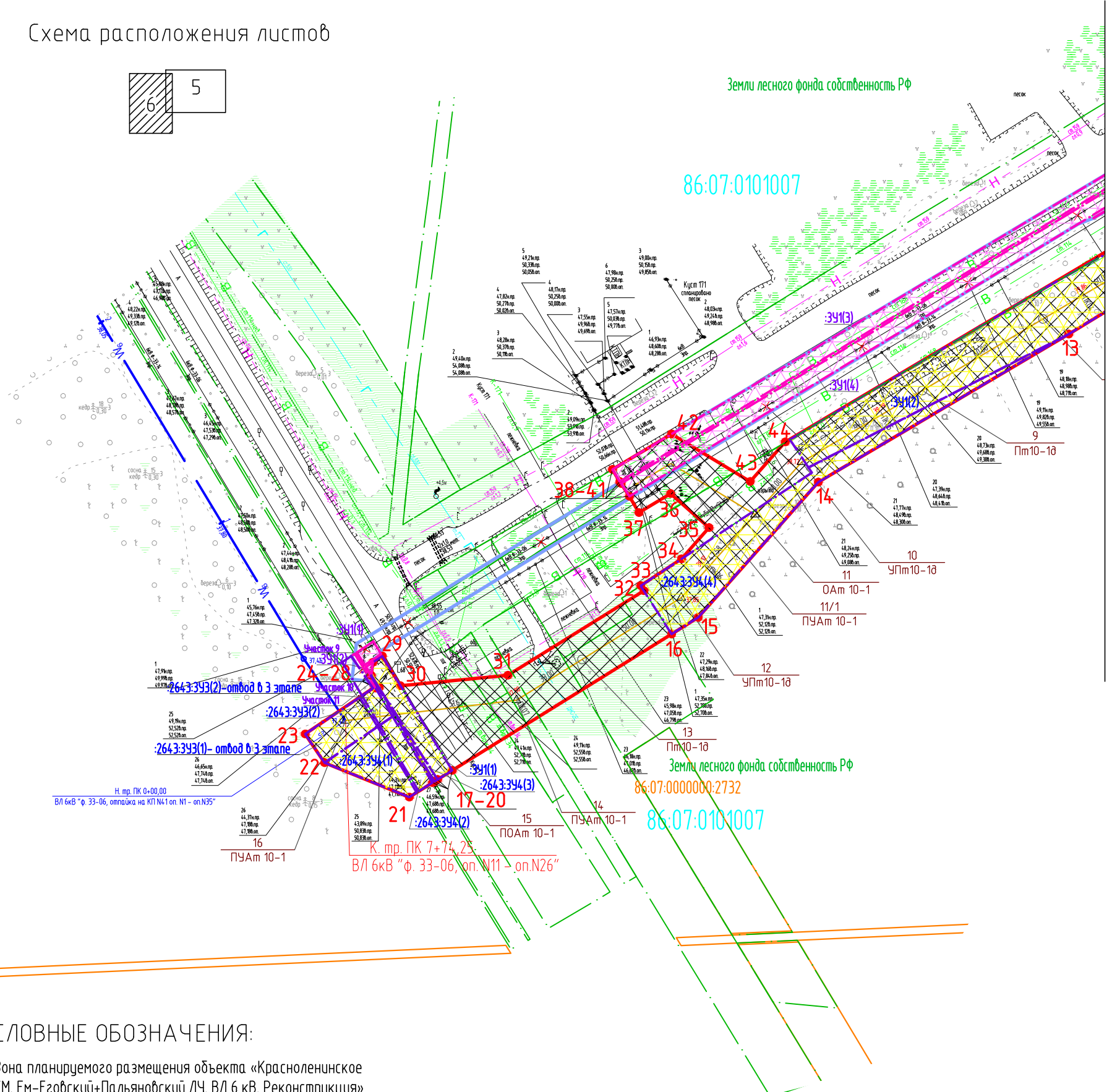
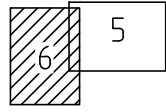
						903-ПМТ			
						Красноленинское НГКМ. Ем-Егобский+Пальяновский ЛУ. ВЛ 6 кВ. Реконструкция			
Изм.	Кол.уч.	Лист	№ док	Подпись	Дата	Проект межевания территории	Стадия	Лист	Листов
Разраб.		Карпухина			25.11.16		П	5	24
Проб.		Разубаева			25.11.16				
Гл. спец.		Разубаева			25.11.16				
Нач. отд.		Минина			25.11.16				
Н. контр.						Чертеж проекта межевания территории	Генпроектировщик – ООО "РН-Уфанигаз"		
ГИП		Осиненко			25.11.16		Исполнитель – ООО "УРАЛСТРОЙПРОЕКТ"		

Формат А3

Чертеж проекта межевания территории

2 этап строительства. ВЛ 6 кВ «ф. 33-06, оп. №11 – оп. №26»

Схема расположения листов



Линия соединения с листом 5

УСЛОВНЫЕ ОБОЗНАЧЕНИЯ:

- Зона планируемого размещения объекта «Красноленинское НГКМ. Ем-Егдовский+Пальяновский ЛУ. ВЛ 6 кВ. Реконструкция»
- Граница земельных участков, стоящих на государственном кадастровом учете
- Красная линия (границы зон планируемого размещения объектов)
- Поворотные точки границ земельного участка
- Вновь отводимые земельные участки (границы формируемых земельных участков, планируемых для строительства)
- Вновь отводимые земельные участки (границы формируемых земельных участков, планируемых для демонтажа)
- Охранная зона проектируемой ВЛ (линии отступа от красных линий)
- Земельные участки в аренде ООО ООО «РН-УфаниПИнефть»

УСЛОВНЫЕ ОБОЗНАЧЕНИЯ:

Условное обозначение	Наименование
	Демонтируемые сооружения и сети
	Инженерные сети, прокладываемые:
	Надземно
	Подземно
	Водовод
	Нефтепровод
	Анкерная опора ВЛ 6 кВ
	Промежуточная опора ВЛ 6 кВ
	Линия ВЛ 6 кВ
	Полоса отвода на период демонтажа

86:08:0020904 - Кадастровый номер квартала

86:08:0020904:274 - Кадастровый номер земельного участка

М 1:2000

Инв. № подл.	
Подпись и дата	
Взам. инв. №	

Изм.	Кол.уч.	Лист	№ док	Подпись	Дата
Разраб.		Карпухина			25.11.16
Проб.		Разубаева			25.11.16
Гл. спец.		Разубаева			25.11.16
Нач. отд.		Минина			25.11.16
Н. контр.					
ГИП		Осиненко			25.11.16

903-ПМТ		
Красноленинское НГКМ. Ем-Егдовский+Пальяновский ЛУ. ВЛ 6 кВ. Реконструкция		
Проект межевания территории	Стадия	Лист
	П	6
		Листов
		24
Чертеж проекта межевания территории		Генпроектировщик – ООО "РН-УфаниПИнефть" Исполнитель – ООО "УРАЛСТРОЙПРОЕКТ"



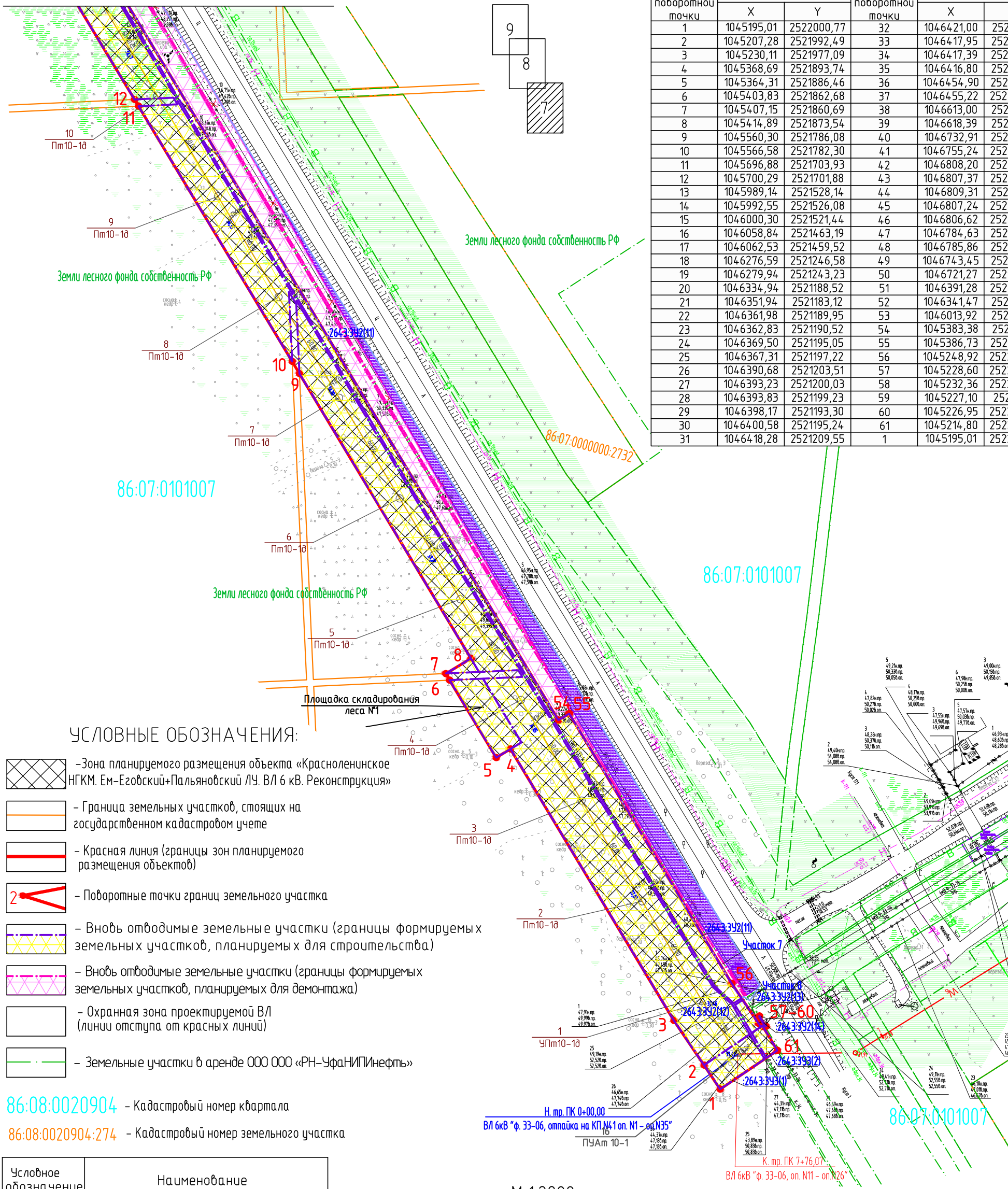
Чертеж проекта межевания территории

3 этап строительства. ВЛ 6 кВ «ф. 33-06, отпайка на КП №41 оп. №1 – оп. №35»

Схема расположения листов

Координаты поворотных точек
Система координат МСК 86

Линия соединения с листом 8



Номер поворотной точки	Координаты, м		Номер поворотной точки	Координаты, м	
	X	Y		X	Y
1	1045195,01	2522000,77	32	1046421,00	2521211,76
2	1045207,28	2521992,49	33	1046417,95	2521216,26
3	1045230,11	2521977,09	34	1046417,39	2521217,09
4	1045368,69	2521893,74	35	1046416,80	2521217,96
5	1045364,31	2521886,46	36	1046454,90	2521246,14
6	1045403,83	2521862,68	37	1046455,22	2521245,73
7	1045407,15	2521860,69	38	1046613,00	2521363,16
8	1045414,89	2521873,54	39	1046618,39	2521367,10
9	1045560,30	2521786,08	40	1046732,91	2521451,83
10	1045566,58	2521782,30	41	1046755,24	2521463,28
11	1045696,88	2521703,93	42	1046808,20	2521503,72
12	1045700,29	2521701,88	43	1046807,37	2521530,33
13	1045989,14	2521528,14	44	1046809,31	2521531,94
14	1045992,55	2521526,08	45	1046807,24	2521534,36
15	1046000,30	2521521,44	46	1046806,62	2521554,35
16	1046058,84	2521463,19	47	1046784,63	2521553,67
17	1046062,53	2521459,52	48	1046785,86	2521514,34
18	1046276,59	2521246,58	49	1046743,45	2521481,96
19	1046279,94	2521243,23	50	1046721,27	2521470,59
20	1046334,94	2521188,52	51	1046391,28	2521226,45
21	1046351,94	2521183,12	52	1046341,47	2521213,05
22	1046361,98	2521189,95	53	1046013,92	2521538,91
23	1046362,83	2521190,52	54	1045383,38	2521918,16
24	1046369,50	2521195,05	55	1045386,73	2521923,73
25	1046367,31	2521197,22	56	1045248,92	2522006,62
26	1046390,68	2521203,51	57	1045228,60	2522020,32
27	1046393,23	2521200,03	58	1045232,36	2522020,79
28	1046393,83	2521199,23	59	1045227,10	252202,13
29	1046398,17	2521193,30	60	1045226,95	2522022,59
30	1046400,58	2521195,24	61	1045214,80	2522029,90
31	1046418,28	2521209,55	1	1045195,01	2522000,77

УСЛОВНЫЕ ОБОЗНАЧЕНИЯ:

- Зона планируемого размещения объекта «Красноленское НГКМ. Ем-Егодский+Пальяновский ЛУ. ВЛ 6 кВ. Реконструкция»
- Граница земельных участков, стоящих на государственном кадастровом учете
- Красная линия (границы зон планируемого размещения объектов)
- Поворотные точки границ земельного участка
- Вновь отводимые земельные участки (границы формируемых земельных участков, планируемых для строительства)
- Вновь отводимые земельные участки (границы формируемых земельных участков, планируемых для демонтажа)
- Охранная зона проектируемой ВЛ (линии отступа от красных линий)
- Земельные участки в аренде ООО ООО «РН-Уфанипнефть»

86:08:0020904 - Кадастровый номер квартала

86:08:0020904:274 - Кадастровый номер земельного участка

М 1:2000

Инв. № подл.	Взам. инв. №	Подпись и дата	Условное обозначение	Наименование
				Демонтируемые сооружения и сети
				Инженерные сети, прокладываемые:
				Надземно
				Подземно
				Водовод
				Нефтепровод
				Анкерная опора ВЛ 6 кВ
				Промежуточная опора ВЛ 6 кВ
				Линия ВЛ 6 кВ
				Полоса отвода на период демонтажа

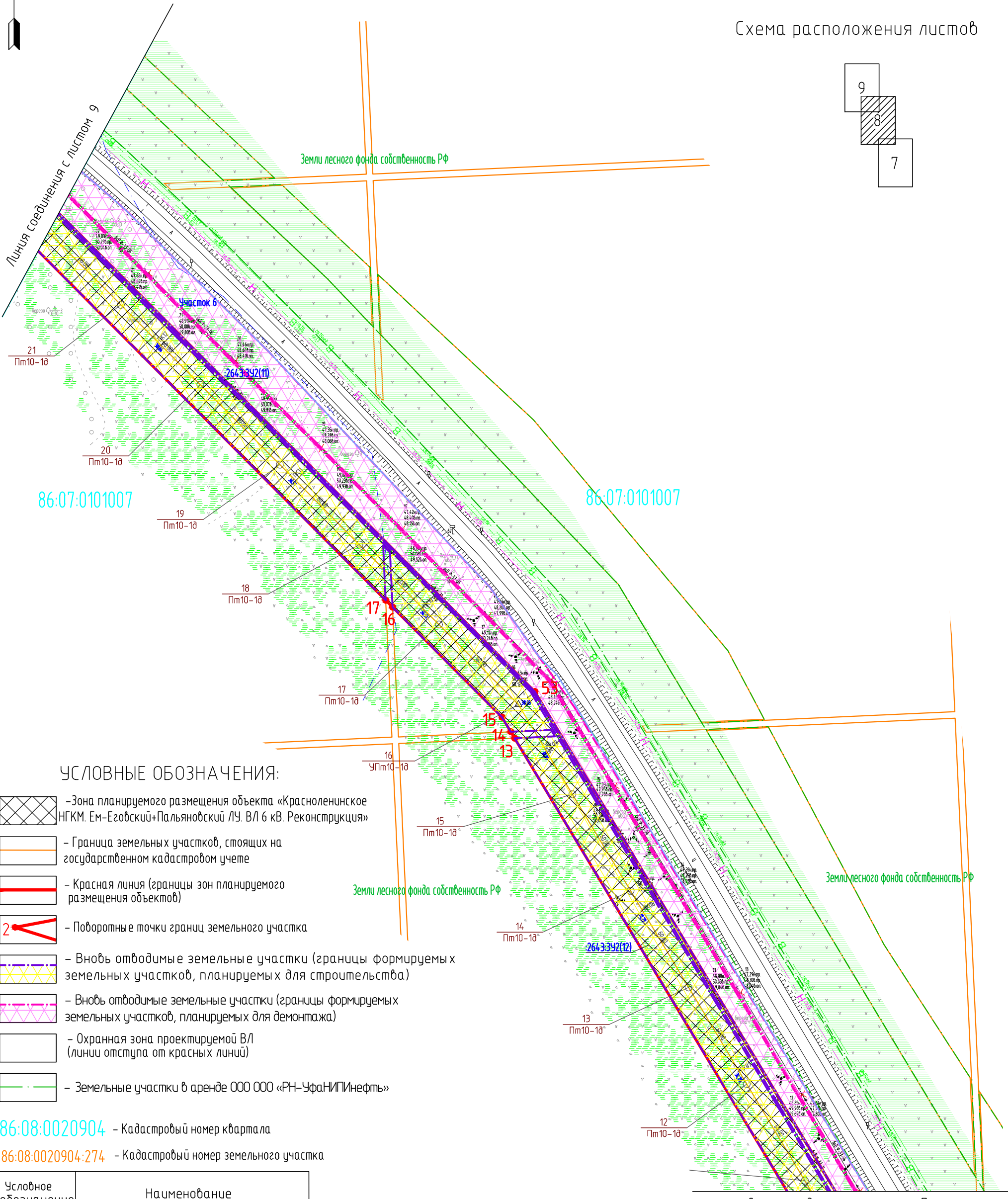
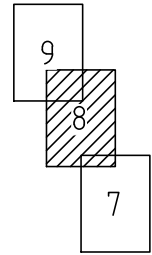
Изм.	Кол.уч.	Лист	№ док.	Подпись	Дата
Разраб.		Карпухина			25.11.16
Проб.		Разубаева			25.11.16
Гл. спец.		Разубаева			25.11.16
Нач. отд.		Минина			25.11.16
Н. контр.					
ГИП		Осиненко			25.11.16

903-ПМТ		
Красноленское НГКМ. Ем-Егодский+Пальяновский ЛУ. ВЛ 6 кВ. Реконструкция		
Стадия	Лист	Листов
П	7	24
Проект межевания территории		Чертеж проекта межевания территории
ООО «РН-Уфанипнефть» Исполнитель - ООО «УРАЛСТРОЙПРОЕКТ»		Формат А3

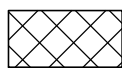



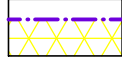
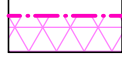


Чертеж проекта межевания территории

3 этап строительства. ВЛ 6 кВ «ф. 33-06, отпайка на КП №41 оп. №1 – оп. №35»

Схема расположения листов



УСЛОВНЫЕ ОБОЗНАЧЕНИЯ:



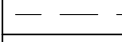
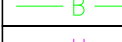





-  - Зона планируемого размещения объекта «Красноленинское НГКМ. Ем-Егзовский+Пальяновский ЛУ. ВЛ 6 кВ. Реконструкция»
-  - Граница земельных участков, стоящих на государственном кадастровом учете
-  - Красная линия (границы зон планируемого размещения объектов)
-  - Поворотные точки границ земельного участка
-  - Вновь отводимые земельные участки (границы формируемых земельных участков, планируемых для строительства)
-  - Вновь отводимые земельные участки (границы формируемых земельных участков, планируемых для демонтажа)
-  - Охранная зона проектируемой ВЛ (линии отступа от красных линий)
-  - Земельные участки в аренде ООО ООО «РН-УфаниПинефть»






86:08:0020904 - Кадастровый номер квартала

86:08:0020904:274 - Кадастровый номер земельного участка

М 1:2000

Взам. инв. №	
Подпись и дата	
Инв. № подл.	

Условное обозначение	Наименование
	Демонтируемые сооружения и сети
	Инженерные сети, прокладываемые:
	Надземно
	Подземно
	Водовод
	Нефтепровод
	Анкерная опора ВЛ 6 кВ
	Промежуточная опора ВЛ 6 кВ
	Линия ВЛ 6 кВ
	Полоса отвода на период демонтажа

					903-ПМТ				
					Красноленинское НГКМ. Ем-Егзовский+Пальяновский ЛУ. ВЛ 6 кВ. Реконструкция				
Изм.	Кол.уч.	Лист	№ док	Подпись	Дата	Проект межевания территории	Стадия	Лист	Листов
Разраб.					25.11.16				
Проб.					25.11.16				
Гл. спец.					25.11.16				
Нач. отд.					25.11.16				
Н. контр.						Чертеж проекта межевания территории	П	8	24
ГИП					25.11.16				

Этап.dwg

Формат А3

Генпроектировщик -
ООО «РН-УфаниПинефть»
Исполнитель -
ООО «УРАЛСТРОЙПРОЕКТ»

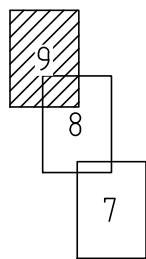
C



Чертеж проекта межевания территории

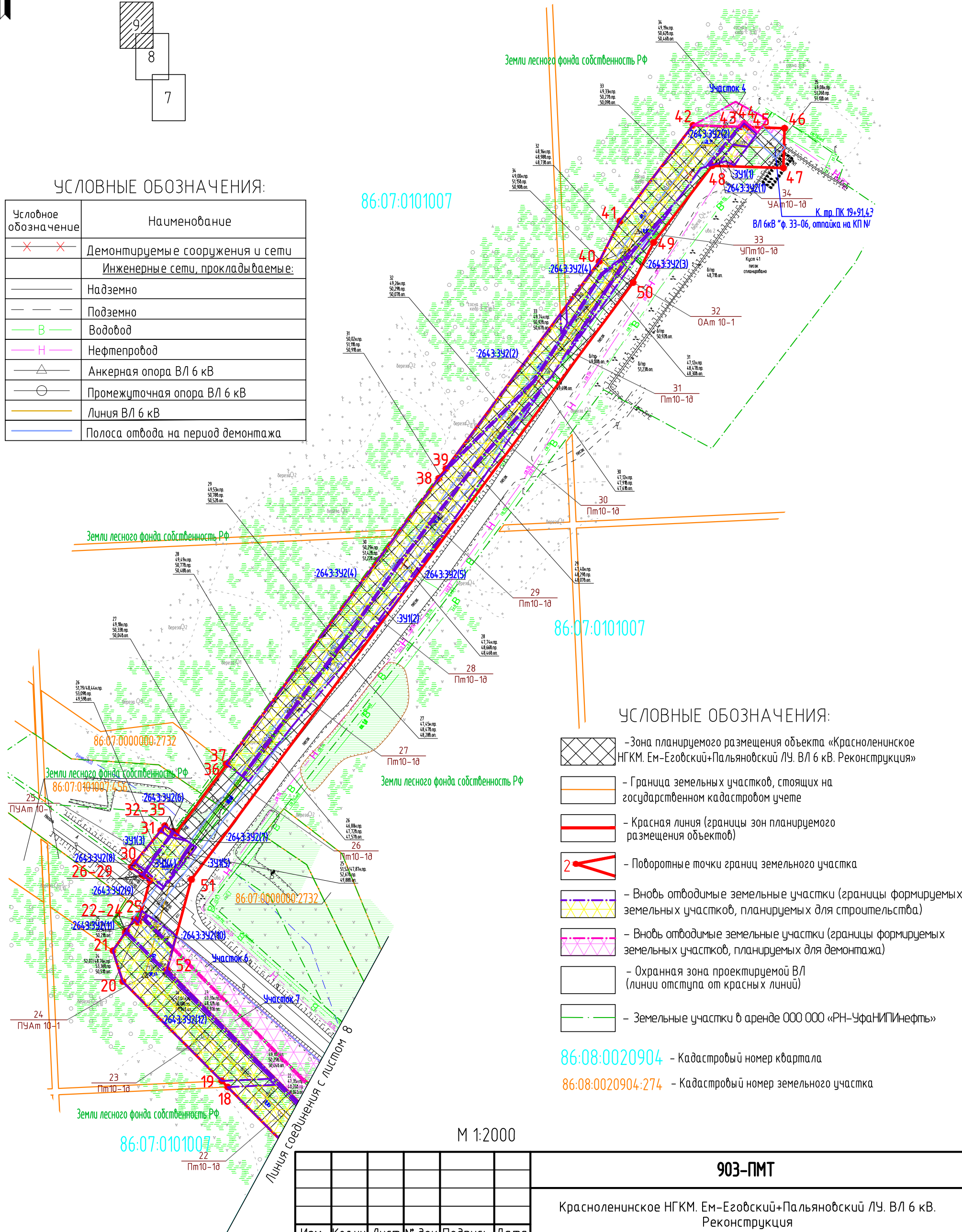
3 этап строительства. ВЛ 6 кВ «ф. 33-06, отпайка на КП №41 оп. №1 – оп. №35»

Схема расположения листов



УСЛОВНЫЕ ОБОЗНАЧЕНИЯ:

Условное обозначение	Наименование
✕ ✕	Демонтируемые сооружения и сети
	Инженерные сети, прокладываемые:
— — — —	Надземно
- - - - -	Подземно
— В —	Водовод
— Н —	Нефтепровод
— △ —	Анкерная опора ВЛ 6 кВ
— ○ —	Промежуточная опора ВЛ 6 кВ
— — — —	Линия ВЛ 6 кВ
— — — —	Полоса отвода на период демонтажа



УСЛОВНЫЕ ОБОЗНАЧЕНИЯ:

- Зона планируемого размещения объекта «Красноленинское НГКМ. Ем-Егзовский+Пальяновский ЛУ. ВЛ 6 кВ. Реконструкция»
- Граница земельных участков, стоящих на государственном кадастровом учете
- Красная линия (границы зон планируемого размещения объектов)
- Поворотные точки границ земельного участка
- Вновь отводимые земельные участки (границы формируемых земельных участков, планируемых для строительства)
- Вновь отводимые земельные участки (границы формируемых земельных участков, планируемых для демонтажа)
- Охранная зона проектируемой ВЛ (линии отступа от красных линий)
- Земельные участки в аренде ООО ООО «РН-Уфанипинефть»

86:08:0020904 – Кадастровый номер квартала

86:08:0020904:274 – Кадастровый номер земельного участка

М 1:2000

Инв. № подл.	Взам. инв. №
Подпись и дата.	

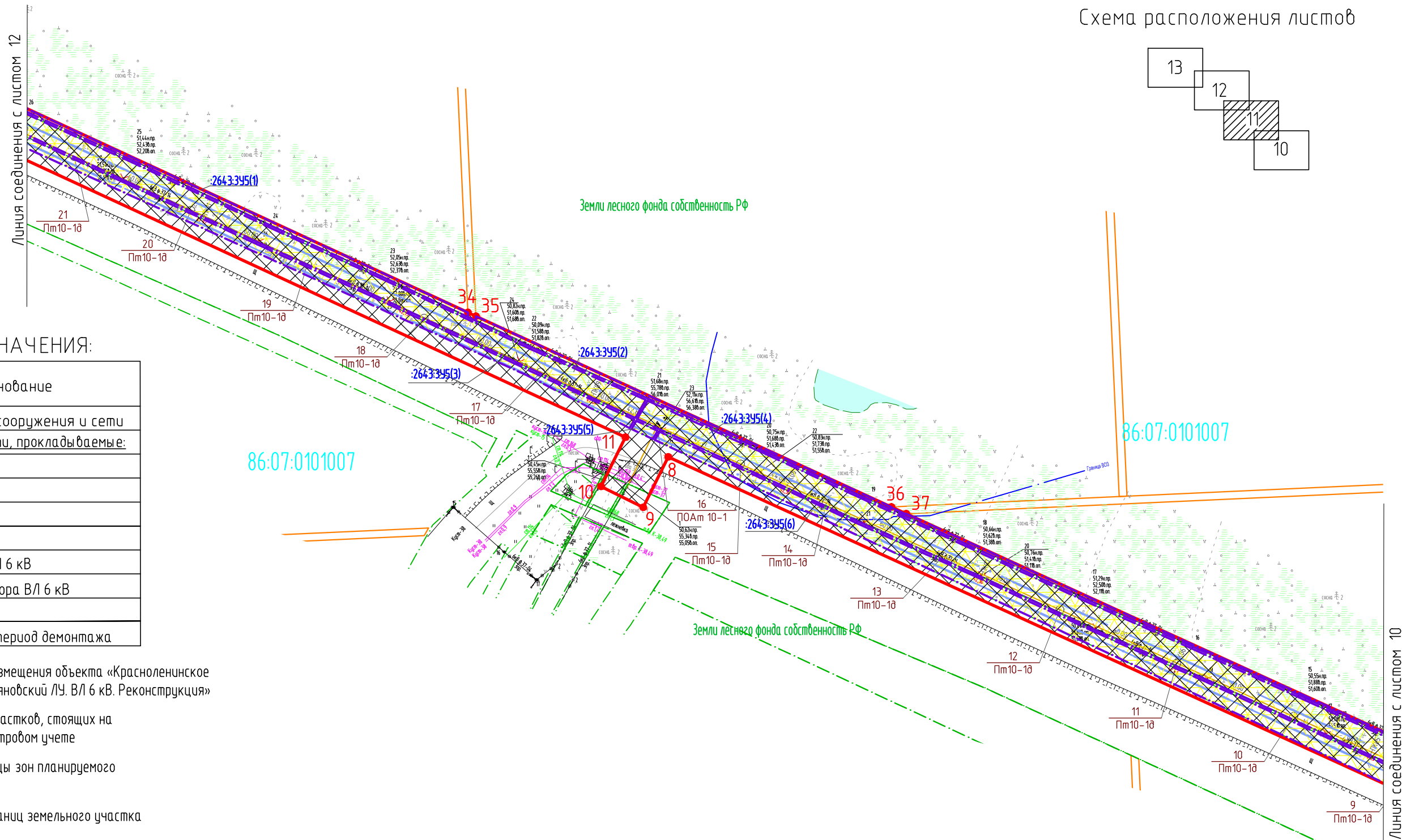
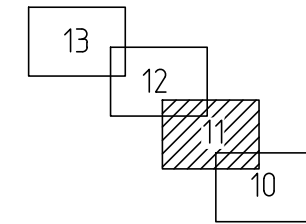
Изм.	Кол.уч.	Лист	№ док	Подпись	Дата
Разраб.		Карпухина			25.11.16
Проб.		Разубаева			25.11.16
Гл. спец.		Разубаева			25.11.16
Нач. отд.		Минина			25.11.16
Н. контр.					
ГИП		Осиненко			25.11.16

903-ПМТ		
Красноленинское НГКМ. Ем-Егзовский+Пальяновский ЛУ. ВЛ 6 кВ. Реконструкция		
Стадия	Лист	Листов
П	9	24
Чертеж проекта межевания территории		Генпроектировщик – ООО «РН-Уфанипинефть» Исполнитель – ООО «УРАЛСТРОЙПРОЕКТ»

Чертеж проекта межевания территории 4 этап строительства. ВЛ 6 кВ «ф. 37-14, оп. №8 – оп. №49»



Схема расположения листов



УСЛОВНЫЕ ОБОЗНАЧЕНИЯ:

Условное обозначение	Наименование
✕ ✕	Демонтируемые сооружения и сети
Инженерные сети, прокладываемые:	
—	Надземно
- - -	Подземно
— В —	Водовод
— Н —	Нефтепровод
△	Анкерная опора ВЛ 6 кВ
○	Промежуточная опора ВЛ 6 кВ
—	Линия ВЛ 6 кВ
—	Полоса отвода на период демонтажа

▨ - Зона планируемого размещения объекта «Красноленинское НГКМ. Ем-Егобский+Пальяновский ЛУ. ВЛ 6 кВ. Реконструкция»

— — — - Граница земельных участков, стоящих на государственном кадастровом учете

— — — - Красная линия (границы зон планируемого размещения объектов)

2 — — — - Поворотные точки границ земельного участка

▨ — — — - Вновь отводимые земельные участки (границы формируемых земельных участков, планируемых для строительства)

▨ — — — - Вновь отводимые земельные участки (границы формируемых земельных участков, планируемых для демонтажа)

□ — — — - Охранная зона проектируемой ВЛ (линии отступа от красных линий)

— — — - Земельные участки в аренде ООО ООО «РН-УфаниПинефть»

86:08:0020904 - Кадастровый номер квартала

86:08:0020904:274 - Кадастровый номер земельного участка

903-ПМТ					
Красноленинское НГКМ. Ем-Егобский+Пальяновский ЛУ. ВЛ 6 кВ. Реконструкция					
Изм.	Кол.уч.	Лист	№ док	Подпись	Дата
Разраб.	Карпухина			<i>[Signature]</i>	25.11.16
Проб.	Разубаева			<i>[Signature]</i>	25.11.16
Гл. спец.	Разубаева			<i>[Signature]</i>	25.11.16
Нач. отд.	Минина			<i>[Signature]</i>	25.11.16
Н. контр.					
ГИП	Осиненко			<i>[Signature]</i>	25.11.16

Стадия	Лист	Листов
П	11	24

Чертеж проекта межевания территории

Генпроектировщик – ООО «РН-УфаниПинефть»
Исполнитель – ООО «УРАЛСТРОЙПРОЕКТ»

М 1:2000

Формат А3

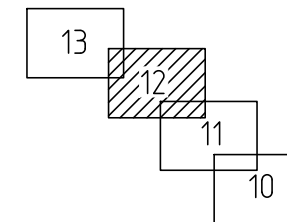
С



Чертеж проекта межевания территории

4 этап строительства. ВЛ 6 кВ «ф. 37-14, оп. №8 – оп. №49»

Схема расположения листов



Линия соединения с листом 13

Линия соединения с листом 11

УСЛОВНЫЕ ОБОЗНАЧЕНИЯ:

Условное обозначение	Наименование
✕ ✕	Демонтируемые сооружения и сети
	Инженерные сети, прокладываемые:
— — —	Надземно
- - - -	Подземно
— В —	Водовод
— Н —	Нефтепровод
— △ —	Анкерная опора ВЛ 6 кВ
— ○ —	Промежуточная опора ВЛ 6 кВ
— — —	Линия ВЛ 6 кВ
— — —	Полоса отвода на период демонтажа

- Зона планируемого размещения объекта «Красноленинское НГКМ. Ем-Еговский+Пальяновский ЛУ. ВЛ 6 кВ. Реконструкция»
- Граница земельных участков, стоящих на государственном кадастровом учете
- Красная линия (границы зон планируемого размещения объектов)
- Поворотные точки границ земельного участка
- Вновь отводимые земельные участки (границы формируемых земельных участков, планируемых для строительства)
- Вновь отводимые земельные участки (границы формируемых земельных участков, планируемых для демонтажа)
- Охранная зона проектируемой ВЛ (линии отступа от красных линий)
- Земельные участки в аренде ООО ООО «РН-УфаниГПНефть»

86:08:0020904 - Кадастровый номер квартала

86:08:0020904:274 - Кадастровый номер земельного участка

М 1:2000

903-ПМТ					
Красноленинское НГКМ. Ем-Еговский+Пальяновский ЛУ. ВЛ 6 кВ. Реконструкция					
Изм.	Кол.уч.	Лист	№ док	Подпись	Дата
Разраб.	Карпухина				25.11.16
Проб.	Разубаева				25.11.16
Гл. спец.	Разубаева				25.11.16
Нач. отд.	Минина				25.11.16
Н. контр.					
ГИП	Осиненко				25.11.16

Стадия	Лист	Листов
П	12	24

Генпроектировщик – ООО «РН-УфаниГПНефть»
Исполнитель – ООО «УРАЛСТРОЙПРОЕКТ»

Формат А3

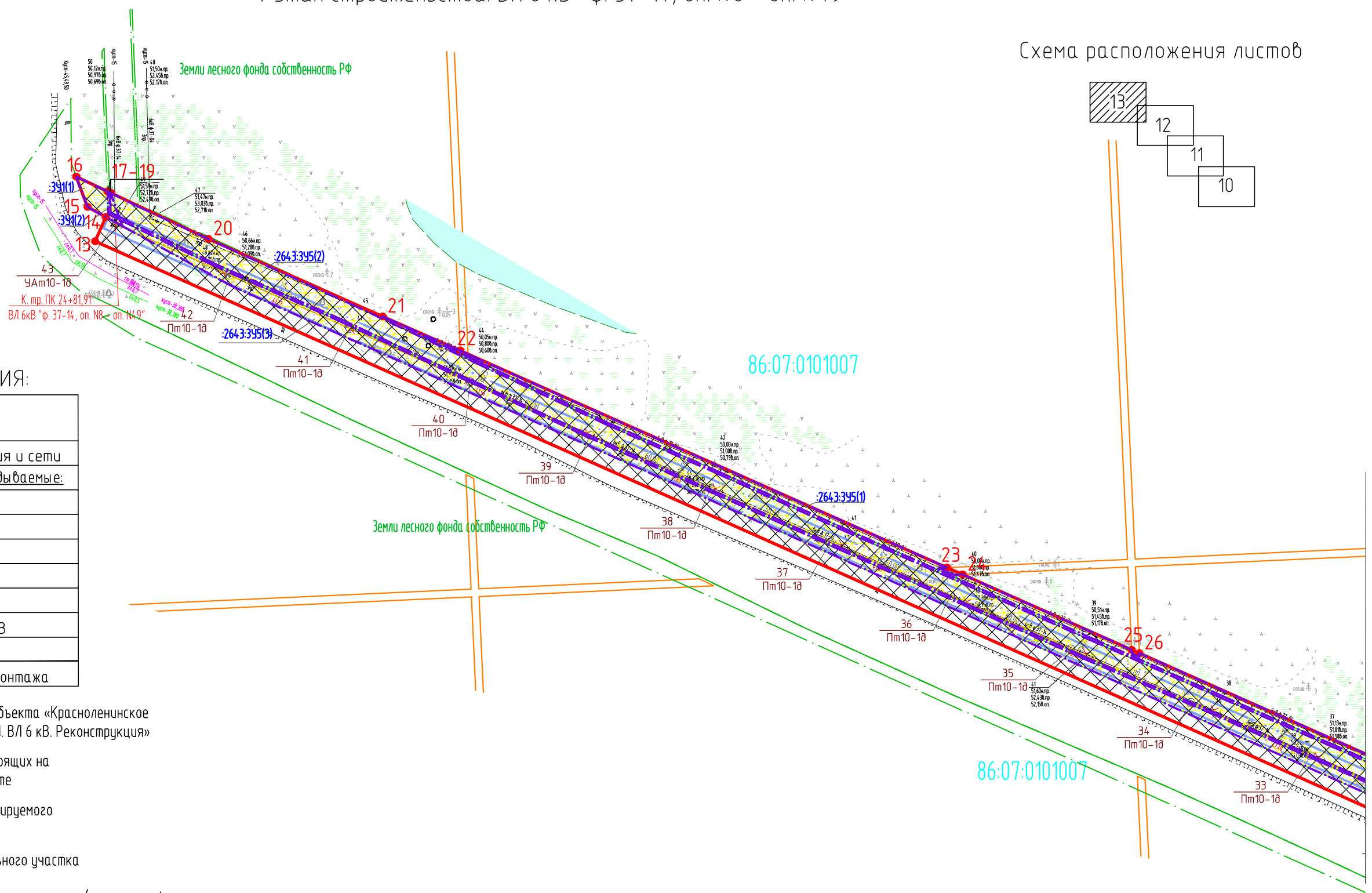
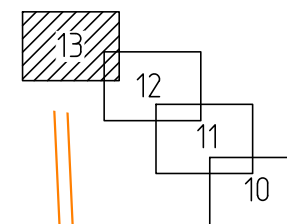
С



Чертеж проекта межевания территории

4 этап строительства. ВЛ 6 кВ «ф. 37-14, оп. №8 – оп. №49»

Схема расположения листов



УСЛОВНЫЕ ОБОЗНАЧЕНИЯ:

Условное обозначение	Наименование
✕ ✕	Демонтируемые сооружения и сети
Инженерные сети, прокладываемые:	
— — —	Надземно
- - -	Подземно
— В —	Водовод
— Н —	Нефтепровод
— △ —	Анкерная опора ВЛ 6 кВ
— ○ —	Промежуточная опора ВЛ 6 кВ
— — —	Линия ВЛ 6 кВ
— — —	Полоса отвода на период демонтажа

- Зона планируемого размещения объекта «Красноленинское НГКМ. Ем-Егобский+Пальяновский ЛУ. ВЛ 6 кВ. Реконструкция»
- Граница земельных участков, стоящих на государственном кадастровом учете
- Красная линия (границы зон планируемого размещения объектов)
- Поворотные точки границ земельного участка
- Вновь отводимые земельные участки (границы формируемых земельных участков, планируемых для строительства)
- Вновь отводимые земельные участки (границы формируемых земельных участков, планируемых для демонтажа)
- Охранная зона проектируемой ВЛ (линии отступа от красных линий)
- Земельные участки в аренде ООО ООО «РН-УфаниПинефть»

86:08:0020904 - Кадастровый номер квартала

86:08:0020904:274 - Кадастровый номер земельного участка

Линия соединения с листом 12

Инв. № подл. | Подпись и дата | Взам. инв. №

903-ПМТ					
Красноленинское НГКМ. Ем-Егобский+Пальяновский ЛУ. ВЛ 6 кВ. Реконструкция					
Изм.	Кол.уч.	Лист	№ док	Подпись	Дата
Разраб.	Карпухина				25.11.16
Проб.	Разубаева				25.11.16
Гл. спец.	Разубаева				25.11.16
Нач. отд.	Минина				25.11.16
Н. контр.					
ГИП	Осиненко				25.11.16

Проект межевания территории	Стадия	Лист	Листов
	П	13	24

Чертеж проекта межевания территории

Генпроектировщик – ООО «РН-УфаниПинефть»
Исполнитель – ООО «УРАЛСТРОЙПРОЕКТ»

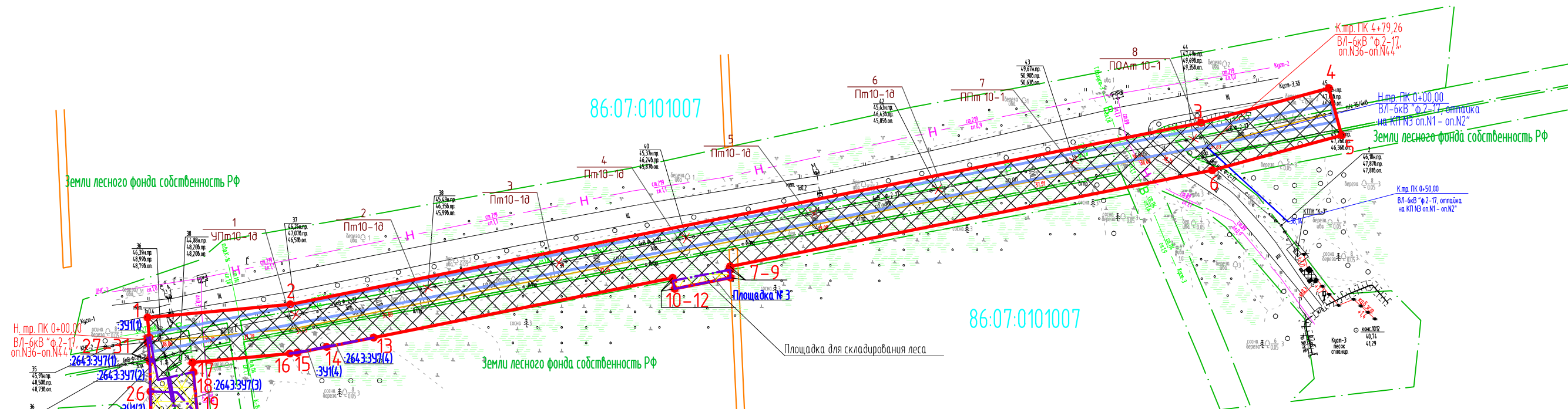
М 1:2000

Формат А3



Чертеж проекта межевания территории

5 этап строительства. ВЛ 6 кВ «ф. 2-17, оп. №36 – оп. №44»



УСЛОВНЫЕ ОБОЗНАЧЕНИЯ:

- Зона планируемого размещения объекта «Красноленинское НГКМ. Ем-Егобский+Пальяновский ЛУ. ВЛ 6 кВ. Реконструкция»
- Граница земельных участков, стоящих на государственном кадастровом учете
- Красная линия (границы зон планируемого размещения объектов)
- Поворотные точки границ земельного участка
- Вновь отводимые земельные участки (границы формируемых земельных участков, планируемых для строительства)
- Вновь отводимые земельные участки (границы формируемых земельных участков, планируемых для демонтажа)
- Охранная зона проектируемой ВЛ (линии отступа от красных линий)
- Земельные участки в аренде ООО ООО «РН-Уфанигазпром»

УСЛОВНЫЕ ОБОЗНАЧЕНИЯ:

Условное обозначение	Наименование
	Демонтируемые сооружения и сети
	Инженерные сети, прокладываемые:
	Надземно
	Подземно
	Водовод
	Нефтепровод
	Анкерная опора ВЛ 6 кВ
	Промежуточная опора ВЛ 6 кВ
	Линия ВЛ 6 кВ
	Полоса отвода на период демонтажа

Координаты поворотных точек Система координат МСК 86

Номер поворотной точки	Координаты, м		Номер поворотной точки	Координаты, м	
	X	Y		X	Y
1	1043355,43	2527023,49	17	1043335,19	2527043,65
2	1043361,33	2527087,71	18	1043330,88	2527044,08
3	1043443,26	2527497,84	19	1043311,55	2527045,99
4	1043458,82	2527555,41	20	1043306,19	2527046,52
5	1043437,58	2527561,15	21	1043288,02	2527042,88
6	1043421,83	2527502,87	22	1043288,50	2527039,76
7	1043378,46	2527285,77	23	1043288,64	2527038,72
8	1043376,95	2527285,84	24	1043290,28	2527028,27
9	1043373,41	2527286,00	25	1043305,81	2527025,16
10	1043368,38	2527260,86	26	1043322,07	2527024,84
11	1043372,06	2527260,13	27	1043335,49	2527024,58
12	1043373,29	2527259,89	28	1043336,49	2527024,47
13	1043346,40	2527125,29	29	1043343,95	2527023,67
14	1043342,18	2527104,17	30	1043346,25	2527023,43
15	1043339,53	2527090,88	31	1043346,42	2527024,31
16	1043339,22	2527087,56	1	1043355,43	2527023,49

86:08:0020904 - Кадастровый номер квартала

86:08:0020904:274 - Кадастровый номер земельного участка

Взам. инв. №

Подпись и дата

Инв. № подл.

903-ПМТ					
Красноленинское НГКМ. Ем-Егобский+Пальяновский ЛУ. ВЛ 6 кВ. Реконструкция					
Изм.	Кол.уч.	Лист	№ док	Подпись	Дата
Разраб.	Карпухина				25.11.16
Проб.	Разубаева				25.11.16
Гл. спец.	Разубаева				25.11.16
Нач. отд.	Минина				25.11.16
Н. контр.					
ГИП	Осиненко				25.11.16

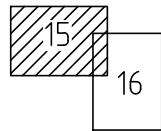
903-ПМТ		
Красноленинское НГКМ. Ем-Егобский+Пальяновский ЛУ. ВЛ 6 кВ. Реконструкция		
Стадия	Лист	Листов
П	14	24

Генпроектировщик – ООО «РН-Уфанигазпром»
Исполнитель – ООО «УРАЛСТРОЙПРОЕКТ»

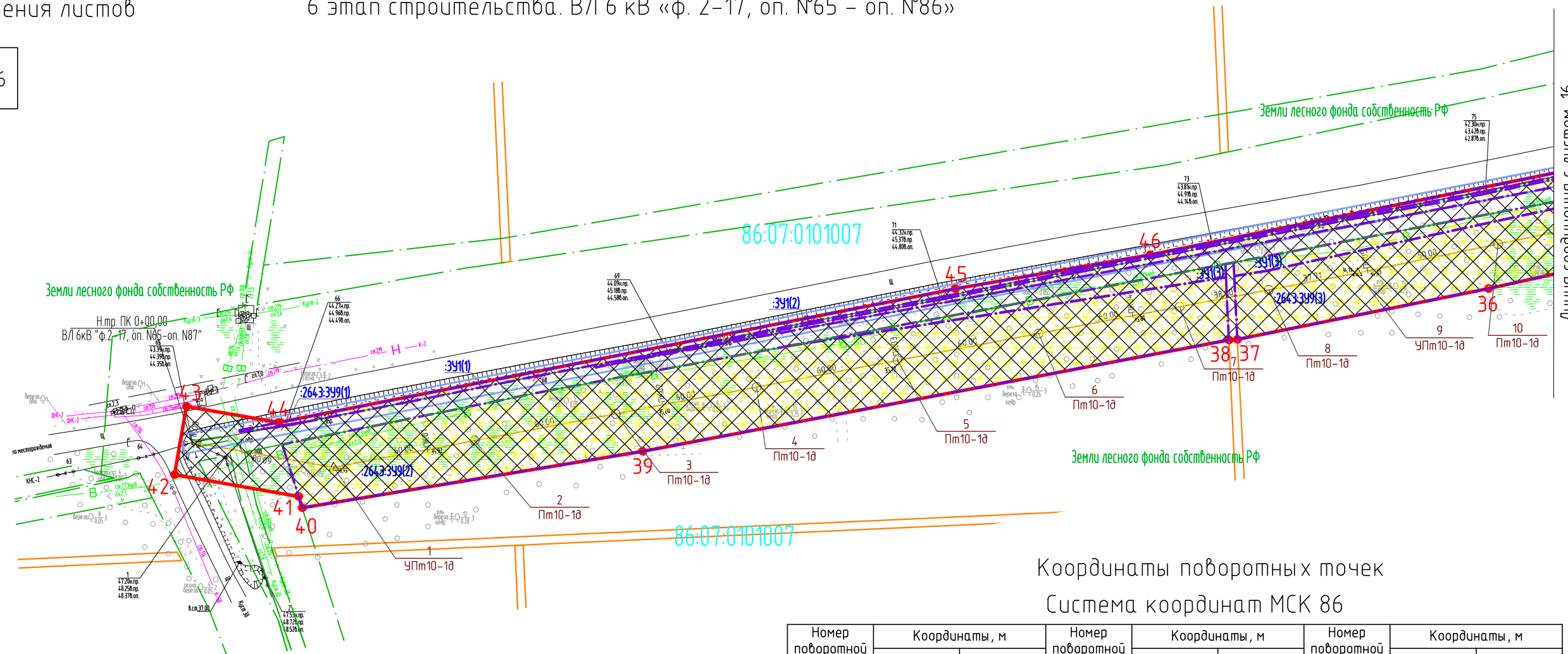
М 1:2000



Схема расположения листов



Чертеж проекта межевания территории 6 этап строительства. ВЛ 6 кВ «ф. 2-17, оп. №65 – оп. №86»



Координаты поворотных точек
Система координат МСК 86

Номер поворотной точки	Координаты, м		Номер поворотной точки	Координаты, м		Номер поворотной точки	Координаты, м	
	X	Y		X	Y		X	Y
1	104 3577,27	2529604,28	20	104 3613,01	2529580,19	39	104 3655,41	2528829,76
2	104 3584,31	2529594,38	21	104 3613,28	2529588,40	40	104 3631,74	2528687,42
3	104 3567,69	2529597,59	22	104 3606,90	2529589,76	41	104 3636,54	2528685,91
4	104 3567,79	2529590,66	23	104 3621,75	2529600,32	42	104 3645,66	2528634,02
5	104 3568,07	2529569,80	24	104 3726,58	2529592,30	43	104 3674,22	2528639,05
6	104 3593,76	2529564,53	25	104 3797,41	2529526,36	44	104 3667,46	2528677,50
7	104 3593,74	2529564,12	26	104 3790,05	2529490,76	45	104 3723,34	2528960,44
8	104 3593,71	2529475,00	27	104 3789,14	2529486,40	46	104 3737,59	2529041,90
9	104 3594,75	2529419,62	28	104 3787,22	2529477,11	47	104 3779,47	2529248,86
10	104 3594,37	2529411,26	29	104 3786,95	2529475,77	48	104 3786,49	2529274,87
11	104 3592,31	2529408,51	30	104 3780,68	2529445,45	49	104 3803,99	2529365,12
12	104 3591,60	2529402,91	31	104 3765,99	2529448,49	50	104 3815,51	2529435,71
13	104 3596,25	2529401,93	32	104 3755,87	2529399,52	51	104 3811,60	2529451,78
14	104 3595,86	2529411,10	33	104 3770,55	2529396,49	52	104 3829,11	2529536,47
15	104 3596,35	2529411,05	34	104 3765,83	2529373,65	53	104 3738,92	2529620,44
16	104 3594,65	2529510,92	35	104 3765,19	2529369,96	54	104 3666,11	2529626,01
17	104 3599,47	2529514,52	36	104 3723,42	2529183,35	55	104 3613,50	2529630,04
18	104 3601,28	2529569,72	37	104 3702,20	2529078,37	56	104 3596,91	2529618,24
19	104 3601,59	2529579,33	38	104 3701,95	2529074,81	1	104 3577,27	2529604,28

УСЛОВНЫЕ ОБОЗНАЧЕНИЯ:

Условное обозначение	Наименование
	Демонтируемые сооружения и сети
	Инженерные сети, прокладываемые:
	Надземно
	Подземно
	Водовод
	Нефтепровод
	Анкерная опора ВЛ 6 кВ
	Промежуточная опора ВЛ 6 кВ
	Линия ВЛ 6 кВ
	Полоса отвода на период демонтажа

УСЛОВНЫЕ ОБОЗНАЧЕНИЯ:

- Зона планируемого размещения объекта «Красноленинское НГКМ. Ем-Егзовский+Пальяновский ЛУ. ВЛ 6 кВ. Реконструкция»
- Граница земельных участков, стоящих на государственном кадастровом учете
- Красная линия (границы зон планируемого размещения объектов)
- Поворотные точки границ земельного участка
- Вновь отводимые земельные участки (границы формируемых земельных участков, планируемых для строительства)
- Вновь отводимые земельные участки (границы формируемых земельных участков, планируемых для демонтажа)
- Охранная зона проектируемой ВЛ (линии отступа от красных линий)
- Земельные участки в аренде ООО ООО «РН-Уфанигаз»

86:08:0020904 - Кадастровый номер квартала

86:08:0020904:274 - Кадастровый номер земельного участка

М 1:2000

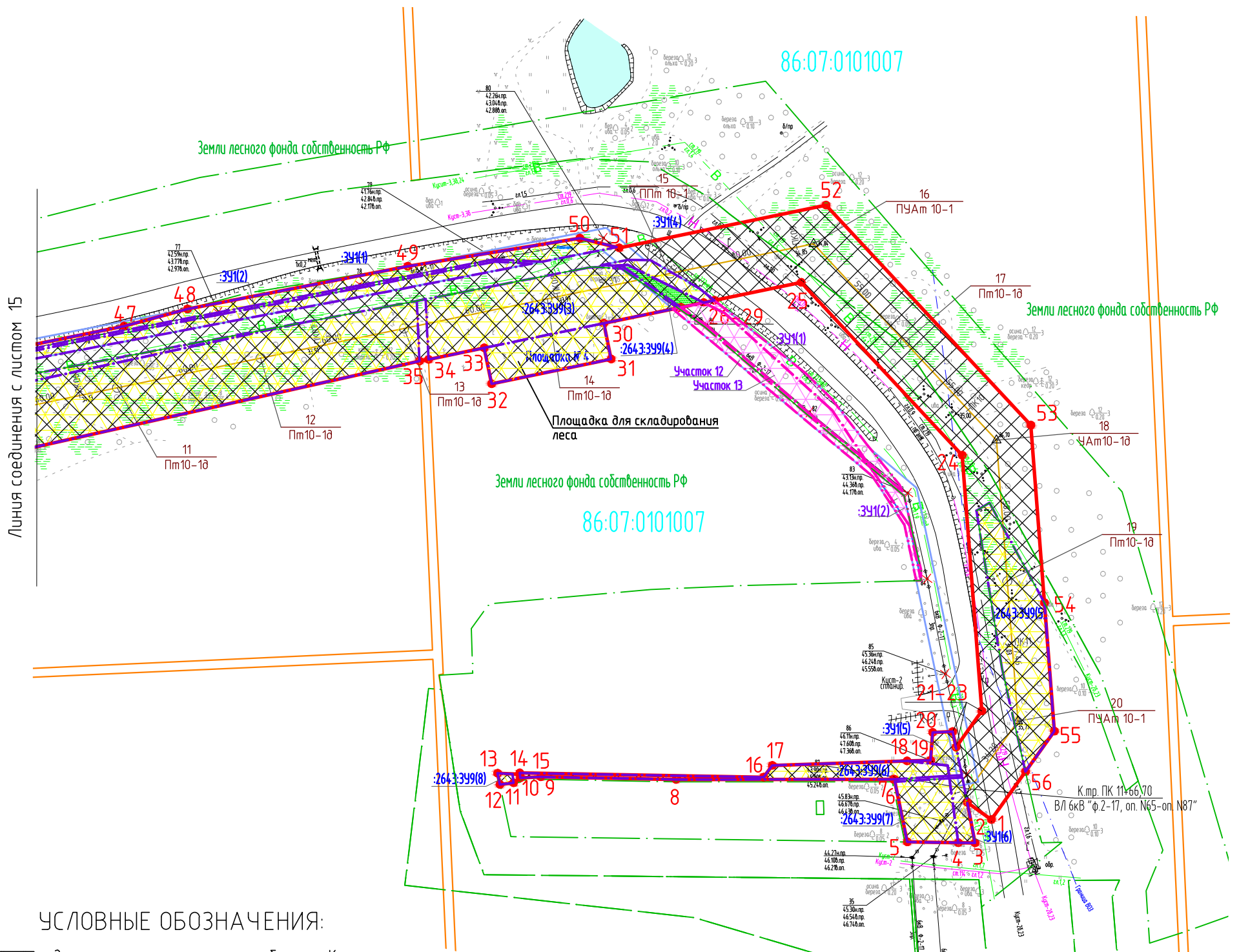
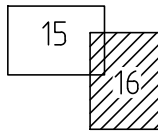
						903-ПМТ			
						Красноленинское НГКМ. Ем-Егзовский+Пальяновский ЛУ. ВЛ 6 кВ. Реконструкция			
Изм.	Кол.уч.	Лист	№ док	Подпись	Дата	Проект межевания территории	Стадия	Лист	Листов
Разраб.	Карлухина				25.11.16		П	15	24
Проб.	Разубаева				25.11.16				
Гл. спец.	Разубаева				25.11.16				
Нач. отд.	Минина				25.11.16				
Н. контр.						Чертеж проекта межевания территории	Генпроектировщик - ООО "РН-Уфанигаз" Исполнитель - ООО "УРАЛСТРОЙПРОЕКТ"		
ГИП	Осиненко				25.11.16				

Чертеж проекта межевания территории

6 этап строительства. ВЛ 6 кВ «ф. 2-17, оп. №65 – оп. №86»



Схема расположения листов



УСЛОВНЫЕ ОБОЗНАЧЕНИЯ:

- Зона планируемого размещения объекта «Красноленинское НГКМ. Ем-Еговский+Пальяновский ЛУ. ВЛ 6 кВ. Реконструкция»
- Граница земельных участков, стоящих на государственном кадастровом учете
- Красная линия (границы зон планируемого размещения объектов)
- Поворотные точки границ земельного участка
- Вновь отводимые земельные участки (границы формируемых земельных участков, планируемых для строительства)
- Вновь отводимые земельные участки (границы формируемых земельных участков, планируемых для демонтажа)
- Охранная зона проектируемой ВЛ (линии отступа от красных линий)
- Земельные участки в аренде ООО ООО «РН-Уфанигаз»

86:08:0020904 - Кадастровый номер квартала

86:08:0020904:274 - Кадастровый номер земельного участка

М 1:2000

УСЛОВНЫЕ ОБОЗНАЧЕНИЯ:

Условное обозначение	Наименование
	Демонтируемые сооружения и сети
	Инженерные сети, прокладываемые:
	Надземно
	Подземно
	Водовод
	Нефтепровод
	Анкерная опора ВЛ 6 кВ
	Промежуточная опора ВЛ 6 кВ
	Линия ВЛ 6 кВ
	Полоса отвода на период демонтажа

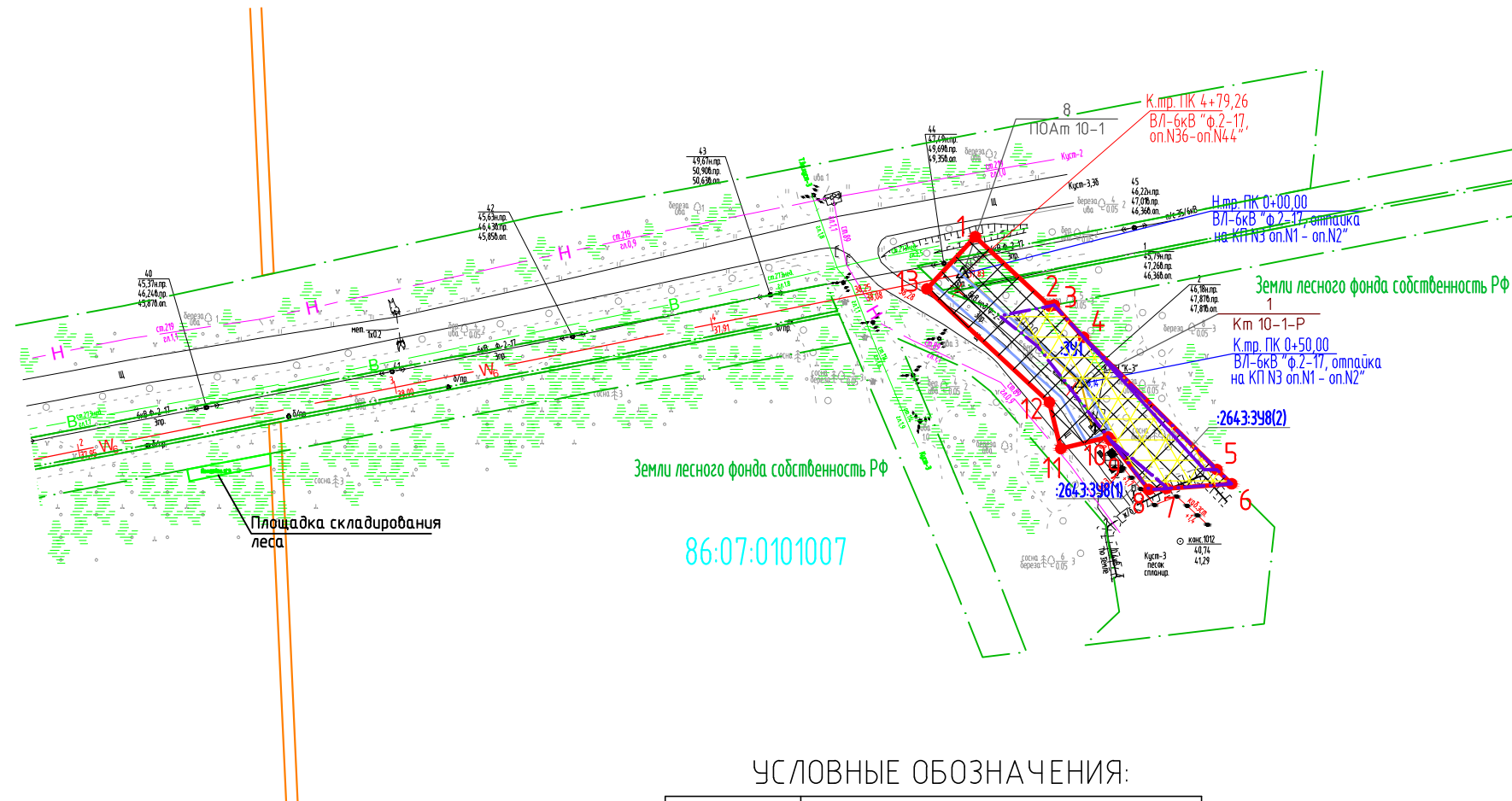
Инв. № подл.	Взам. инв. №
Подпись и дата	

Изм.	Кол.уч.	Лист	№ док	Подпись	Дата
Разраб.	Карпухина				25.11.16
Проб.	Разубаева				25.11.16
Гл. спец.	Разубаева				25.11.16
Нач. отд.	Минина				25.11.16
Н. контр.					
ГИП	Осиненко				25.11.16

903-ПМТ		
Красноленинское НГКМ. Ем-Еговский+Пальяновский ЛУ. ВЛ 6 кВ. Реконструкция		
Проект межевания территории	Стадия	Листов
	П	16 / 24
Чертеж проекта межевания территории		Генпроектировщик – ООО «РН-Уфанигаз» Исполнитель – ООО «УРАЛСТРОЙПРОЕКТ»

Чертеж проекта межевания территории

7 этап строительства. ВЛ 6 кВ «ф. 2-17, отпайка на КП №3 оп. №1 – оп. №2»



Координаты поворотных точек
Система координат МСК 86

Номер поворотной точки	Координаты, м	
	X	Y
1	1043444,01	2527504,17
2	1043422,58	2527527,29
3	1043422,85	2527528,66
4	1043412,91	2527537,74
5	1043371,92	2527579,01
6	1043367,52	2527583,59
7	1043366,12	2527563,40
8	1043365,75	2527557,99
9	1043381,00	2527546,12
10	1043382,03	2527545,32
11	1043378,42	2527530,68
12	1043392,73	2527527,15
13	1043427,87	2527489,22
1	1043444,01	2527504,17

УСЛОВНЫЕ ОБОЗНАЧЕНИЯ:

- Зона планируемого размещения объекта «Красноленинское НГКМ. Ем-Егобский+Пальяновский ЛУ. ВЛ 6 кВ. Реконструкция»
- Граница земельных участков, стоящих на государственном кадастровом учете
- Красная линия (границы зон планируемого размещения объектов)
- Поворотные точки границ земельного участка
- Вновь отводимые земельные участки (границы формируемых земельных участков, планируемых для строительства)
- Вновь отводимые земельные участки (границы формируемых земельных участков, планируемых для демонтажа)
- Охранная зона проектируемой ВЛ (линии отступа от красных линий)
- Земельные участки в аренде ООО ООО «РН-Уфанигаз»

86:08:0020904 - Кадастровый номер квартала
86:08:0020904:274 - Кадастровый номер земельного участка

УСЛОВНЫЕ ОБОЗНАЧЕНИЯ:

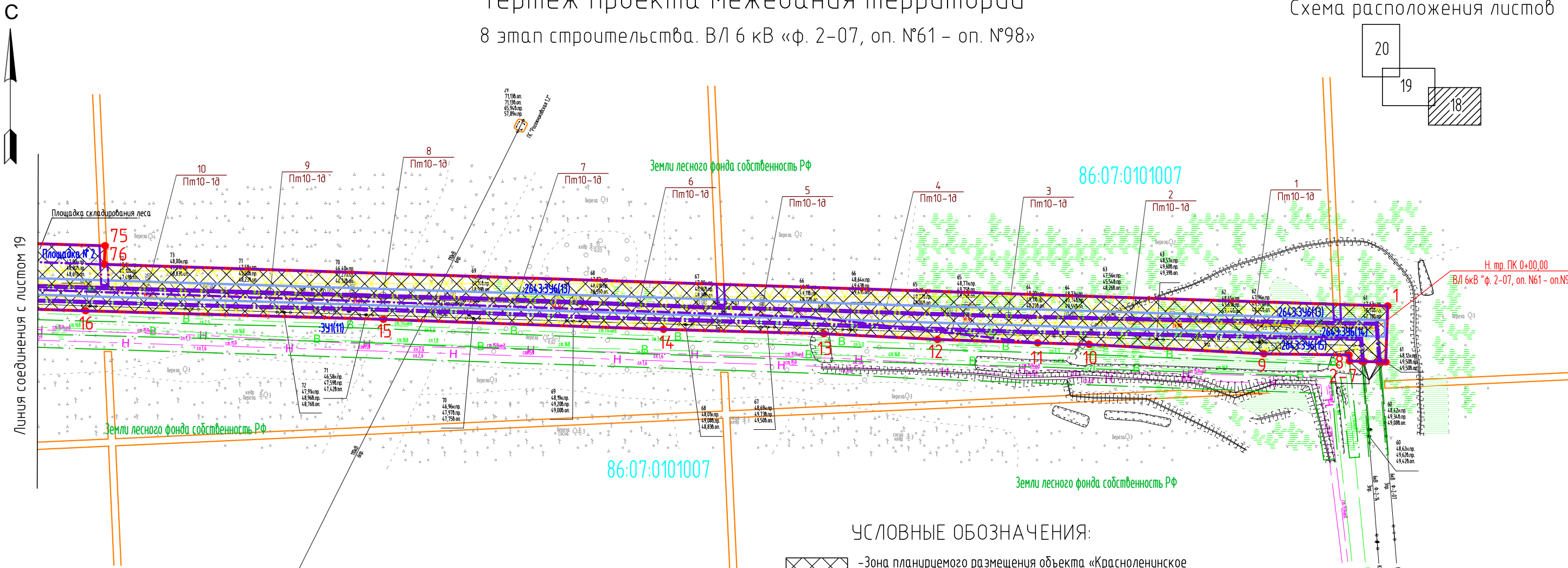
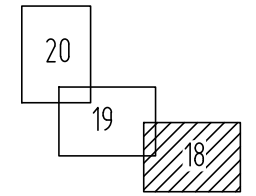
Условное обозначение	Наименование
	Демонтируемые сооружения и сети
	<u>Инженерные сети, прокладываемые:</u>
	Надземно
	Подземно
	Водовод
	Нефтепровод
	Анкерная опора ВЛ 6 кВ
	Промежуточная опора ВЛ 6 кВ
	Линия ВЛ 6 кВ
	Полоса отвода на период демонтажа

Инв. № подл. | Подпись и дата | Взам. инв. №

903-ПМТ					
Красноленинское НГКМ. Ем-Егобский+Пальяновский ЛУ. ВЛ 6 кВ. Реконструкция					
Изм.	Кол.уч.	Лист	№ док	Подпись	Дата
Разраб.	Карпухина				25.11.16
Проб.	Разубаева				25.11.16
Гл. спец.	Разубаева				25.11.16
Нач. отд.	Минина				25.11.16
Н. контр.					
ГИП	Осиненко				25.11.16
Проект межевания территории					Стадия
Чертеж проекта межевания территории					Лист
Генпроектировщик - ООО «РН-Уфанигаз»					Листов
Исполнитель - ООО «УРАЛСТРОЙПРОЕКТ»					П
М 1:2000					17
Формат А3					24

Чертеж проекта межевания территории 8 этап строительства. ВЛ 6 кВ «ф. 2-07, оп. №61 – оп. №98»

Схема расположения листов



Линия соединения с листом 19

Координаты поворотных точек
Система координат МСК 86

Номер поворотной точки	Координаты, м		Номер поворотной точки	Координаты, м		Номер поворотной точки	Координаты, м		Номер поворотной точки	Координаты, м	
	X	Y		X	Y		X	Y		X	Y
1	104.3167,15	2524620,06	24	104.3177,55	2523669,13	47	104.3989,26	2523051,27	70	104.3197,31	2523691,37
2	104.3139,80	2524619,15	25	104.3194,43	2523653,25	48	104.3986,95	2523052,46	71	104.3197,20	2523694,89
3	104.3139,86	2524616,67	26	104.3194,25	2523649,17	49	104.3986,05	2523052,91	72	104.3196,79	2523707,70
4	104.3139,89	2524615,66	27	104.3194,12	2523646,43	50	104.3983,92	2523054,01	73	104.3189,11	2523944,12
5	104.3140,07	2524608,49	28	104.3189,61	2523637,24	51	104.3988,44	2523062,79	74	104.3198,10	2523944,41
6	104.3140,10	2524607,49	29	104.3196,88	2523633,44	52	104.3990,20	2523061,91	75	104.3196,48	2523994,39
7	104.3140,25	2524601,44	30	104.3204,85	2523629,13	53	104.3991,10	2523061,45	76	104.3187,48	2523994,10
8	104.3143,25	2524601,12	31	104.3239,16	2523604,17	54	104.3993,77	2523060,12	1	104.3167,15	2524620,06
9	104.3143,79	2524559,64	32	104.3316,95	2523530,77	55	104.4005,29	2523082,85			
10	104.3148,36	2524474,45	33	104.3436,77	2523417,60	56	104.4000,88	2523082,69	77	104.4022,88	2523117,16
11	104.3149,10	2524449,27	34	104.3487,58	2523370,65	57	104.3998,61	2523082,35	78	104.4020,24	2523118,64
12	104.3150,78	2524400,45	35	104.3495,92	2523362,95	58	104.3997,61	2523082,57	79	104.4026,92	2523134,73
13	104.3153,59	2524345,02	36	104.3590,76	2523273,50	59	104.3978,41	2523081,79	80	104.4025,88	2523134,07
14	104.3155,73	2524266,76	37	104.3617,58	2523248,72	60	104.3976,83	2523079,07	81	104.4007,26	2523098,93
15	104.3160,64	2524130,24	38	104.3688,89	2523182,70	61	104.3960,28	2523050,45	82	104.4013,03	2523098,93
16	104.3164,77	2523984,86	39	104.3914,38	2522971,54	62	104.3927,46	2523025,33	77	104.4022,88	2523117,16
17	104.3168,39	2523878,17	40	104.3917,58	2522989,43	63	104.3909,38	2523010,91			
18	104.3168,57	2523780,22	41	104.3936,21	2523003,89	64	104.3657,97	2523247,41	83	104.4054,33	2523183,68
19	104.3171,79	2523705,64	42	104.3935,79	2523001,76	65	104.3520,80	2523376,44	84	104.4051,57	2523182,83
20	104.3168,84	2523666,87	43	104.3937,31	2523002,84	66	104.3516,89	2523380,11	85	104.4033,81	2523148,82
21	104.3166,73	2523649,20	44	104.3976,13	2523034,90	67	104.3380,36	2523508,54	86	104.4044,06	2523163,83
22	104.3172,29	2523646,29	45	104.3986,50	2523043,43	68	104.3377,01	2523511,71	83	104.4054,33	2523183,68
23	104.3175,84	2523654,39	46	104.3985,86	2523043,87	69	104.3197,67	2523680,40			

УСЛОВНЫЕ ОБОЗНАЧЕНИЯ:

- Зона планируемого размещения объекта «Красноленинское НГКМ. Ем-Егобский+Пальяновский ЛУ. ВЛ 6 кВ. Реконструкция»
- Граница земельных участков, стоящих на государственном кадастровом учете
- Красная линия (границы зон планируемого размещения объектов)
- Поворотные точки границ земельного участка
- Вновь отводимые земельные участки (границы формируемых земельных участков, планируемых для строительства)
- Вновь отводимые земельные участки (границы формируемых земельных участков, планируемых для демонтажа)
- Охранная зона проектируемой ВЛ (линии отступа от красных линий)
- Земельные участки в аренде ООО ООО «РН-УфаниПиннефть»

УСЛОВНЫЕ ОБОЗНАЧЕНИЯ:

Условное обозначение	Наименование
	Демонтируемые сооружения и сети
	Инженерные сети, прокладываемые:
	Надземно
	Подземно
	Водовод
	Нефтепровод
	Анкерная опора ВЛ 6 кВ
	Промежуточная опора ВЛ 6 кВ
	Линия ВЛ 6 кВ
	Полоса отвода на период демонтажа

Изм.	Кол.уч.	Лист	№ док	Подпись	Дата
Разраб.	Карлухина				25.11.16
Проб.	Разубаева				25.11.16
Гл. спец.	Разубаева				25.11.16
Нач. отд.	Минина				25.11.16
Н. контр.					
ГИП	Осиненко				25.11.16

903-ПМТ		
Красноленинское НГКМ. Ем-Егобский+Пальяновский ЛУ. ВЛ 6 кВ. Реконструкция		
Изм.	Лист	Листов
Проект межевания территории	П	18 / 24
Чертеж проекта межевания территории		Генпроектировщик – ООО «РН-УфаниПиннефть» Исполнитель – ООО «УРАЛСТРОЙПРОЕКТ»

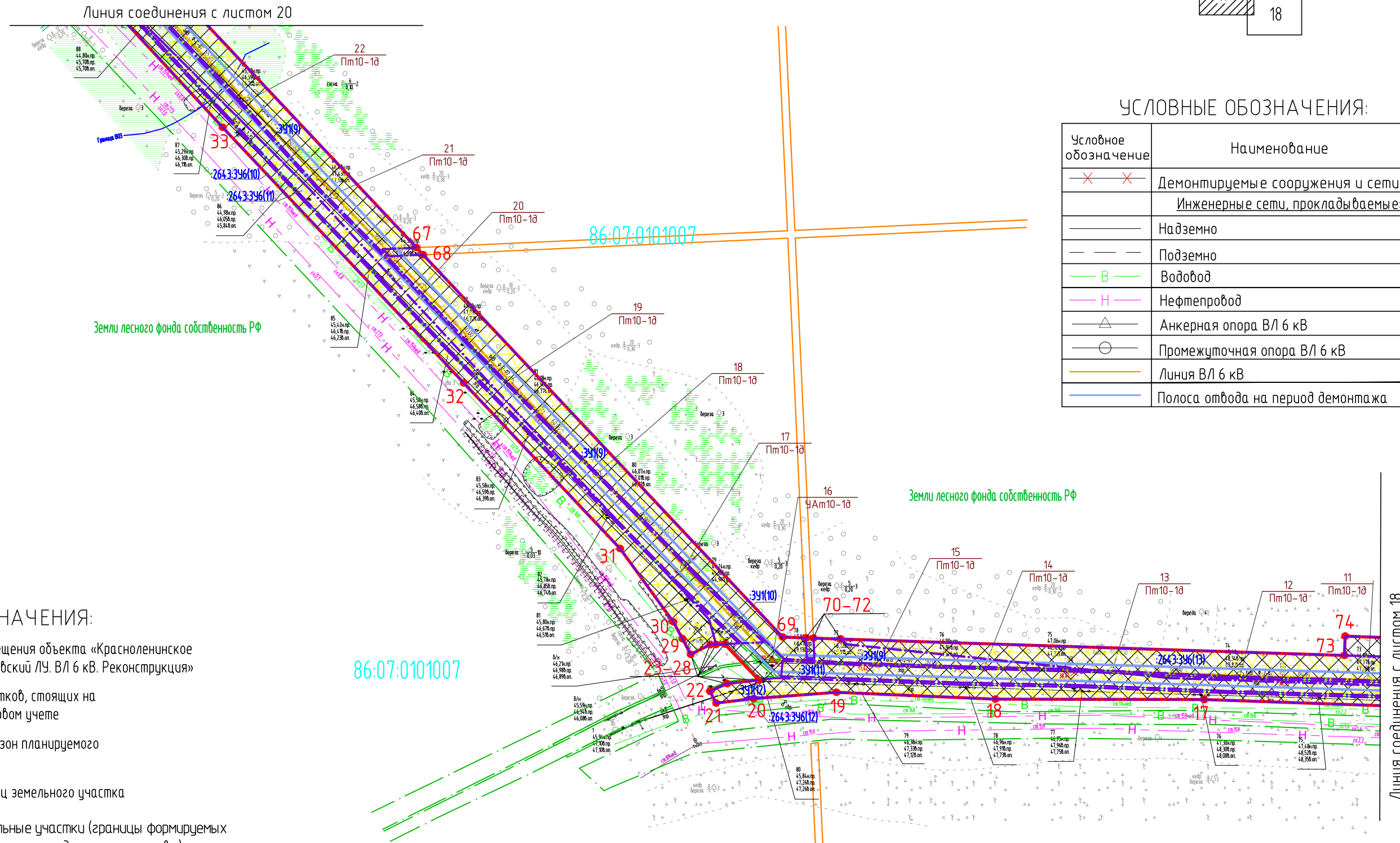
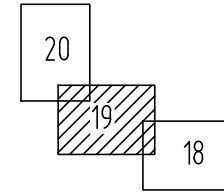
М 1:2000

Формат А3

Инв. № подл.	Подпись и дата	Взам. инв. №

Чертеж проекта межевания территории 8 этап строительства. ВЛ 6 кВ «ф. 2-07, оп. №61 – оп. №98»

Схема расположения листов



УСЛОВНЫЕ ОБОЗНАЧЕНИЯ:

Условное обозначение	Наименование
✕ ✕	Демонтируемые сооружения и сети
— — — —	Инженерные сети, прокладываемые:
— — — —	Надземно
— — — —	Подземно
— В —	Водобод
— Н —	Нефтепровод
— △ —	Анкерная опора ВЛ 6 кВ
— ○ —	Промежуточная опора ВЛ 6 кВ
— — — —	Линия ВЛ 6 кВ
— — — —	Полоса отвода на период демонтажа

УСЛОВНЫЕ ОБОЗНАЧЕНИЯ:

- Зона планируемого размещения объекта «Красноленинское НГКМ. Ем-Егобский+Пальяновский ЛУ. ВЛ 6 кВ. Реконструкция»
- Граница земельных участков, стоящих на государственном кадастровом учете
- Красная линия (границы зон планируемого размещения объектов)
- Поворотные точки границ земельного участка
- Вновь отводимые земельные участки (границы формируемых земельных участков, планируемых для строительства)
- Вновь отводимые земельные участки (границы формируемых земельных участков, планируемых для демонтажа)
- Охранная зона проектируемой ВЛ (линии отступа от красных линий)
- Земельные участки в аренде ООО ООО «РН-УфаниПнефть»

86:08:0020904 - Кадастровый номер квартала

86:08:0020904:274 - Кадастровый номер земельного участка

903-ПМТ					
Красноленинское НГКМ. Ем-Егобский+Пальяновский ЛУ. ВЛ 6 кВ. Реконструкция					
Изм.	Кол.уч	Лист	№ док	Подпись	Дата
Разраб.	Карпучина				25.11.16
Проб.	Разубаева				25.11.16
Гл. спец.	Разубаева				25.11.16
Нач. отд.	Минина				25.11.16
Н. контр.					
ГИП	Осиненко				25.11.16

Стадия	Лист	Листов
П	19	24

Генпроектировщик – ООО «РН-УфаниПнефть»
Исполнитель – ООО «УРАЛСТРОЙПРОЕКТ»

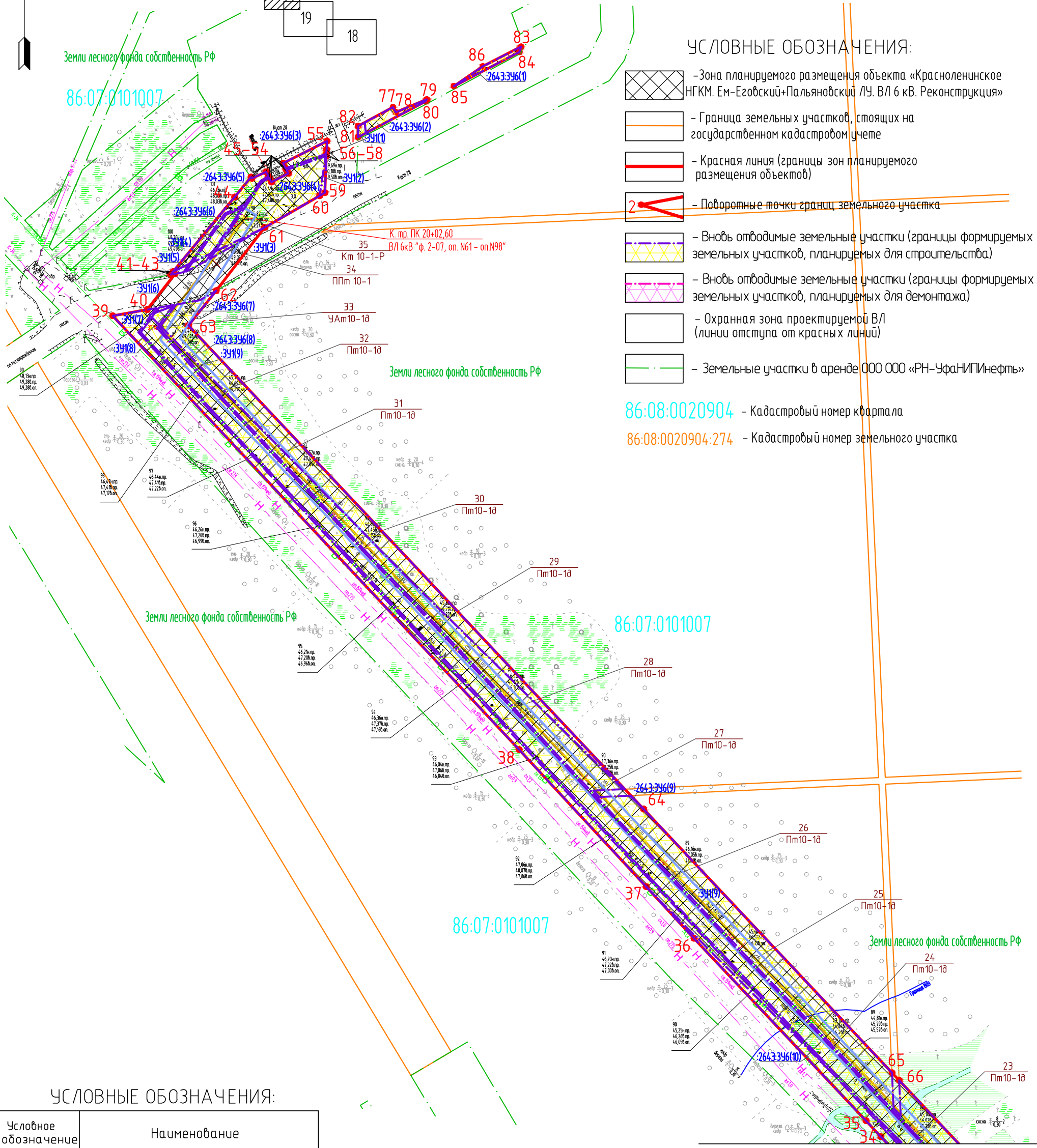
М 1:2000

Формат А3

Взам. инв. №
Подпись и дата
Инв. № подл.

Чертеж проекта межевания территории 8 этап строительства. ВЛ 6 кВ «ф. 2-07, оп. №61 – оп. №98»

Схема расположения листов



УСЛОВНЫЕ ОБОЗНАЧЕНИЯ:

- Зона планируемого размещения объекта «Красноленинское НГКМ. Ем-Егдовский+Пальяновский ЛУ. ВЛ 6 кВ. Реконструкция»
- Граница земельных участков, стоящих на государственном кадастровом учете
- Красная линия (границы зон планируемого размещения объектов)
- Поворотные точки границ земельного участка
- Вновь отводимые земельные участки (границы формируемых земельных участков, планируемых для строительства)
- Вновь отводимые земельные участки (границы формируемых земельных участков, планируемых для демонтажа)
- Охранная зона проектируемой ВЛ (линии отступа от красных линий)
- Земельные участки в аренде ООО «РН-Уфанипинефть»

86:08:0020904 - Кадастровый номер квартала

86:08:0020904:274 - Кадастровый номер земельного участка

УСЛОВНЫЕ ОБОЗНАЧЕНИЯ:

Условное обозначение	Наименование
	Демонтируемые сооружения и сети
	Инженерные сети, прокладываемые:
	Надземно
	Подземно
	Водобод
	Нефтепровод
	Анкерная опора ВЛ 6 кВ
	Промежуточная опора ВЛ 6 кВ
	Линия ВЛ 6 кВ
	Полоса отвода на период демонтажа

М 1:2000

Линия соединения с листом 19

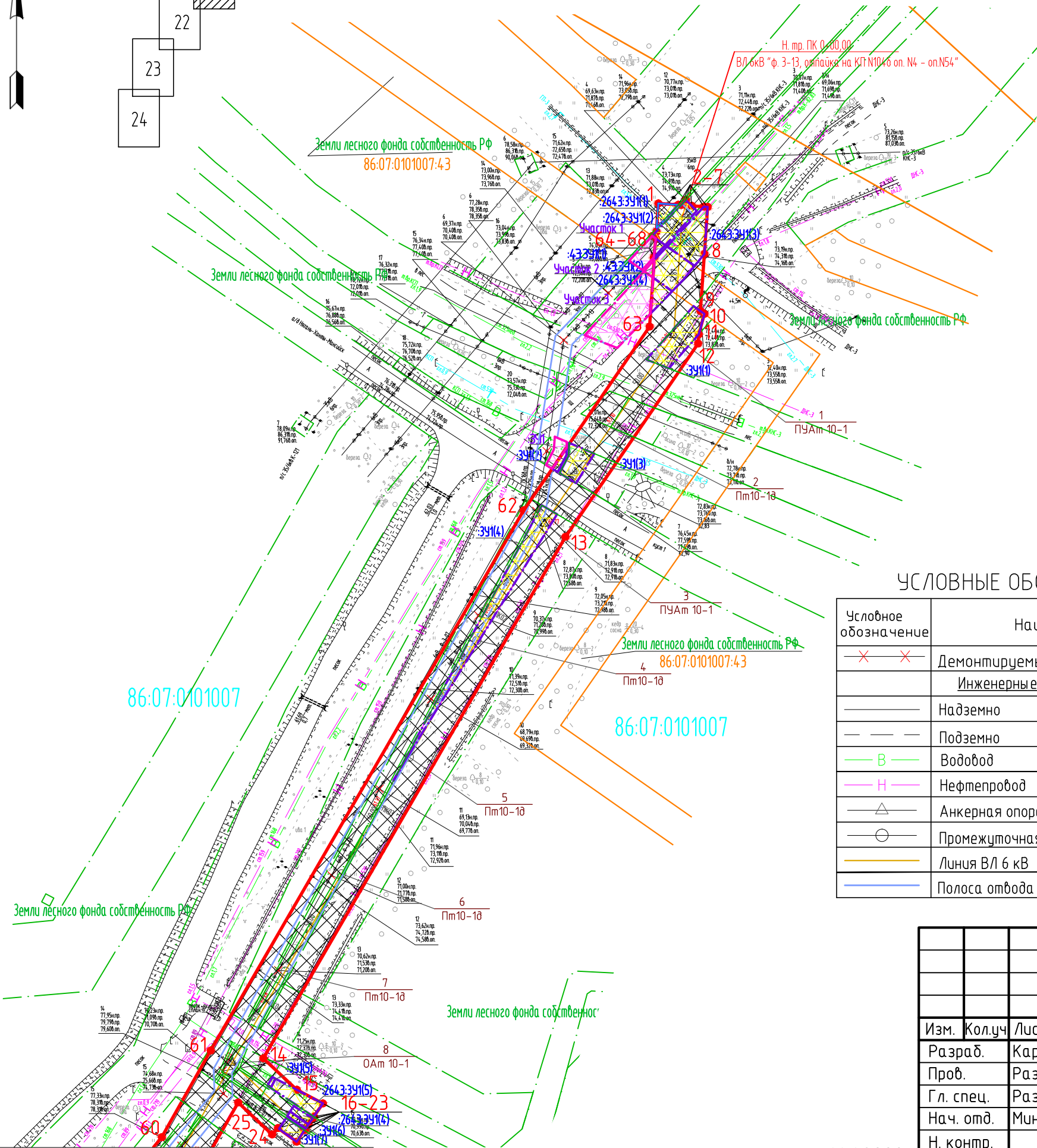
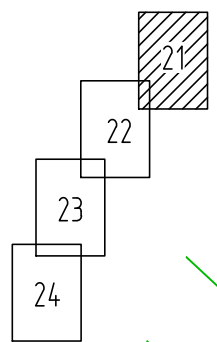
Инв. № подл.	Подпись и дата	Взам. инв. №	УСЛОВНЫЕ ОБОЗНАЧЕНИЯ:				903-ПМТ					
							Красноленинское НГКМ. Ем-Егдовский+Пальяновский ЛУ. ВЛ 6 кВ. Реконструкция					
			Изм.	Кол.уч.	Лист	№ док	Подпись	Дата	Проект межевания территории	Стадия	Лист	Листов
			Разраб.	Карпухина				25.11.16		П	20	24
			Проб.	Разубаева				25.11.16	Чертеж проекта межевания территории	Генпроектировщик - ООО "РН-Уфанипинефть" Исполнитель - ООО "УРАЛСТРОЙПРОЕКТ"		
			Гл. спец.	Разубаева				25.11.16				
			Нач. отд.	Минина				25.11.16				
			Н. контр.									
			ГИП	Осиненко				25.11.16				

Схема расположения листов

Чертеж проекта межевания территории

9 этап строительства. ВЛ 6 кВ «ф. 3-13, отпайка на КП №104б оп. №4 – оп. №54»

Координаты поворотных точек
Система координат МСК 86



Номер поворотной точки	Координаты, м		Номер поворотной точки	Координаты, м		Номер поворотной точки	Координаты, м	
	X	Y		X	Y		X	Y
1	1053693,78	2512841,13	26	1053266,31	2512638,49	51	1052666,01	2512160,55
2	1053693,16	2512849,94	27	1052977,79	2512408,07	52	1052753,10	2512209,69
3	1053693,06	2512851,23	28	1052946,08	2512389,55	53	1052748,19	2512218,40
4	1053695,34	2512853,36	29	1052948,82	2512384,94	54	1052853,10	2512277,59
5	1053692,73	2512855,96	30	1052934,99	2512373,89	55	1052877,35	2512331,18
6	1053692,35	2512861,38	31	1052861,24	2512348,96	56	1052925,34	2512347,40
7	1053692,23	2512863,07	32	1052836,03	2512293,21	57	1052940,86	2512316,59
8	1053671,31	2512861,59	33	1052295,80	2511988,44	58	1052960,51	2512326,48
9	1053645,97	2512859,80	34	1052222,97	2511936,04	59	1052946,27	2512354,75
10	1053644,69	2512861,61	35	1052220,93	2511938,88	60	1053278,67	2512620,20
11	1053635,57	2512859,07	36	1052186,71	2511914,26	61	1053317,18	2512641,98
12	1053631,52	2512858,78	37	1051829,24	2511709,45	62	1053557,30	2512781,20
13	1053545,54	2512799,81	38	1051790,40	2511740,78	63	1053639,03	2512837,26
14	1053313,74	2512665,41	39	1051770,66	2511788,87	64	1053670,22	2512839,46
15	1053299,73	2512680,26	40	1051805,35	2511824,74	65	1053669,78	2512839,06
16	1053293,65	2512691,87	41	1051771,84	2511849,03	66	1053678,19	2512840,03
17	1053287,81	2512687,86	42	1051750,06	2511852,08	67	1053679,33	2512838,42
18	1053286,99	2512687,29	43	1051742,64	2511799,17	68	1053681,28	2512840,24
19	1053284,35	2512685,48	44	1051772,19	2511727,20	1	1053693,78	2512841,13
20	1053282,59	2512684,27	45	1051832,98	2511678,17			
21	1053281,77	2512683,72	46	1052202,42	2511889,84	69	1051745,96	2511733,89
22	1053276,63	2512680,19	47	1052237,87	2511915,34	70	1051764,21	2511745,45
23	1053282,71	2512671,93	48	1052235,82	2511918,18	71	1051735,59	2511795,78
24	1053279,87	2512669,25	49	1052307,67	2511969,87	72	1051718,17	2511785,73
25	1053294,08	2512654,19	50	1052661,10	2512169,26	69	1051745,96	2511733,89

УСЛОВНЫЕ ОБОЗНАЧЕНИЯ:

- Зона планируемого размещения объекта «Красноленинское НГКМ. Ем-Егобский+Пальяновский ЛУ. ВЛ 6 кВ. Реконструкция»
- Граница земельных участков, стоящих на государственном кадастровом учете
- Красная линия (границы зон планируемого размещения объектов)
- Поворотные точки границ земельного участка
- Вновь отводимые земельные участки (границы формируемых земельных участков, планируемых для строительства)
- Вновь отводимые земельные участки (границы формируемых земельных участков, планируемых для демонтажа)
- Охранная зона проектируемой ВЛ (линии отступа от красных линий)
- Земельные участки в аренде ООО ООО «РН-Уфанигазпром»

УСЛОВНЫЕ ОБОЗНАЧЕНИЯ:

Условное обозначение	Наименование
	Демонтируемые сооружения и сети
	Инженерные сети, прокладываемые:
	Надземно
	Подземно
	Водовод
	Нефтепровод
	Анкерная опора ВЛ 6 кВ
	Промежуточная опора ВЛ 6 кВ
	Линия ВЛ 6 кВ
	Полоса отвода на период демонтажа

86:08:0020904 - Кадастровый номер квартала

86:08:0020904:274 - Кадастровый номер земельного участка

Взам. инв. №
Подпись и дата
Инв. № подл.

903-ПМТ				
Красноленинское НГКМ. Ем-Егобский+Пальяновский ЛУ. ВЛ 6 кВ. Реконструкция				
Изм.	Кол.уч.	Лист № док	Подпись	Дата
Разраб.	Карлухина			25.11.16
Проб.	Разубаева			25.11.16
Гл. спец.	Разубаева			25.11.16
Нач. отд.	Минина			25.11.16
Н. контр.				
ГИП	Осиненко			25.11.16
Проект межевания территории			Стадия	Лист
П			21	24
Чертеж проекта межевания территории				Генпроектировщик - ООО "РН-Уфанигазпром" Исполнитель - ООО "УРАЛСТРОЙПРОЕКТ"

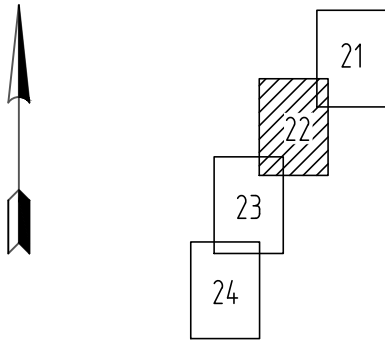
М 1:2000

Формат А3

Чертеж проекта межевания территории

9 этап строительства. ВЛ 6 кВ «ф. 3-13, отпайка на КП №104б оп. №4 – оп. №54»

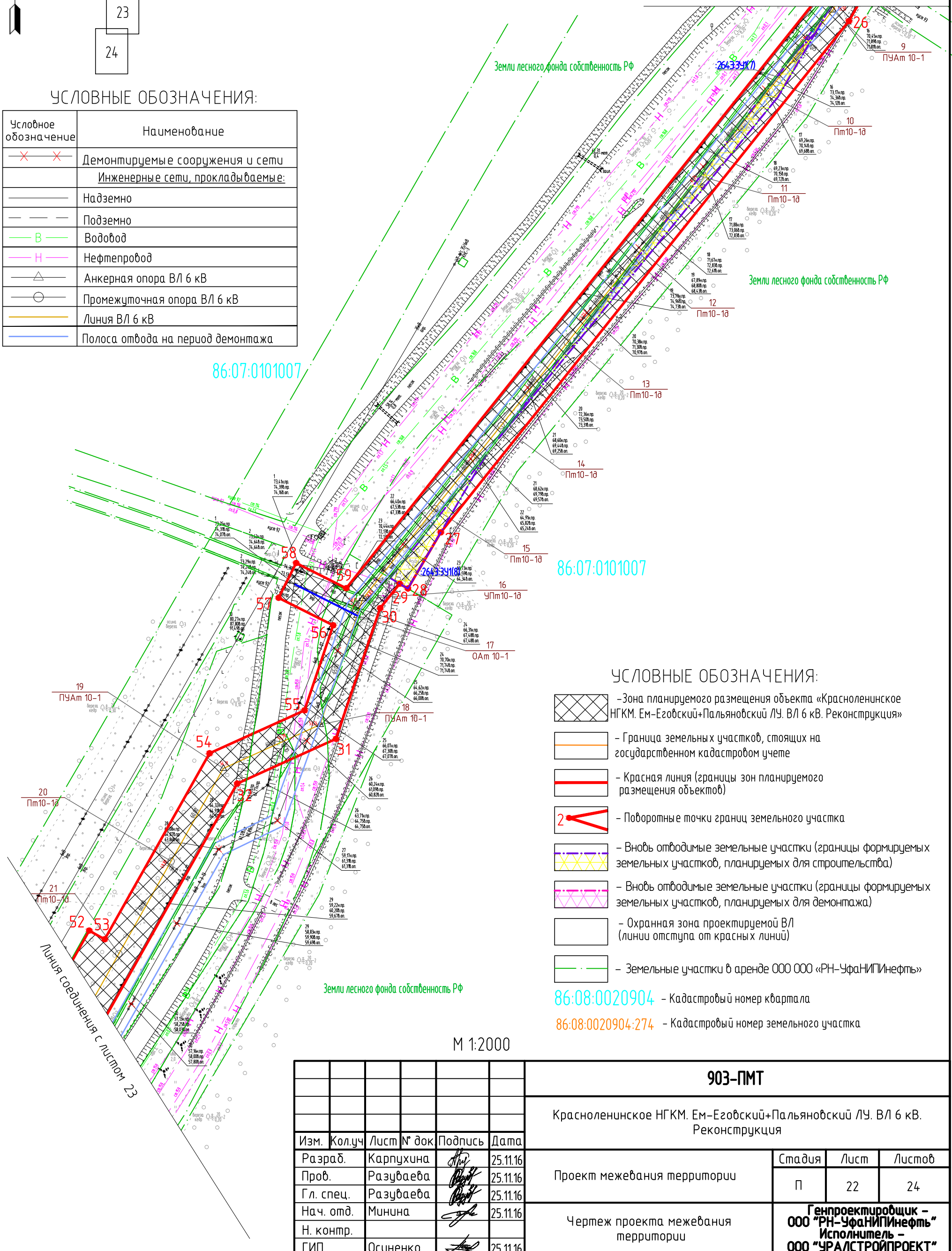
Схема расположения листов



УСЛОВНЫЕ ОБОЗНАЧЕНИЯ:

Условное обозначение	Наименование
✕ ✕	Демонтируемые сооружения и сети
Инженерные сети, прокладываемые:	
—	Надземно
- - -	Подземно
В	Водовод
Н	Нефтепровод
△	Анкерная опора ВЛ 6 кВ
○	Промежуточная опора ВЛ 6 кВ
—	Линия ВЛ 6 кВ
—	Полоса отвода на период демонтажа

Линия соединения с листом 21



УСЛОВНЫЕ ОБОЗНАЧЕНИЯ:

- Зона планируемого размещения объекта «Красноленинское НГКМ. Ем-Егзовский+Пальяновский ЛУ. ВЛ 6 кВ. Реконструкция»
- Граница земельных участков, стоящих на государственном кадастровом учете
- Красная линия (границы зон планируемого размещения объектов)
- Поворотные точки границ земельного участка
- Вновь отводимые земельные участки (границы формируемых земельных участков, планируемых для строительства)
- Вновь отводимые земельные участки (границы формируемых земельных участков, планируемых для демонтажа)
- Охранная зона проектируемой ВЛ (линии отступа от красных линий)
- Земельные участки в аренде ООО ООО «РН-УфаниПинефть»

86:08:0020904 - Кадастровый номер квартала

86:08:0020904:274 - Кадастровый номер земельного участка

М 1:2000

Инв. № подл.	Взам. инв. №
Подпись и дата	

Изм.	Кол.уч.	Лист	№ док	Подпись	Дата
Разраб.		Карпухина			25.11.16
Проб.		Разубаева			25.11.16
Гл. спец.		Разубаева			25.11.16
Нач. отд.		Минина			25.11.16
Н. контр.					
ГИП		Осиненко			25.11.16

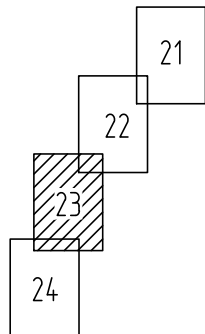
903-ПМТ		
Красноленинское НГКМ. Ем-Егзовский+Пальяновский ЛУ. ВЛ 6 кВ. Реконструкция		
Стадия	Лист	Листов
П	22	24
Чертеж проекта межевания территории		Генпроектировщик - ООО «РН-УфаниПинефть» Исполнитель - ООО «УРАЛСТРОЙПРОЕКТ»

Чертеж проекта межевания территории

9 этап строительства. ВЛ 6 кВ «ф. 3-13, отпайка на КП №104Б оп. №4 – оп. №54»

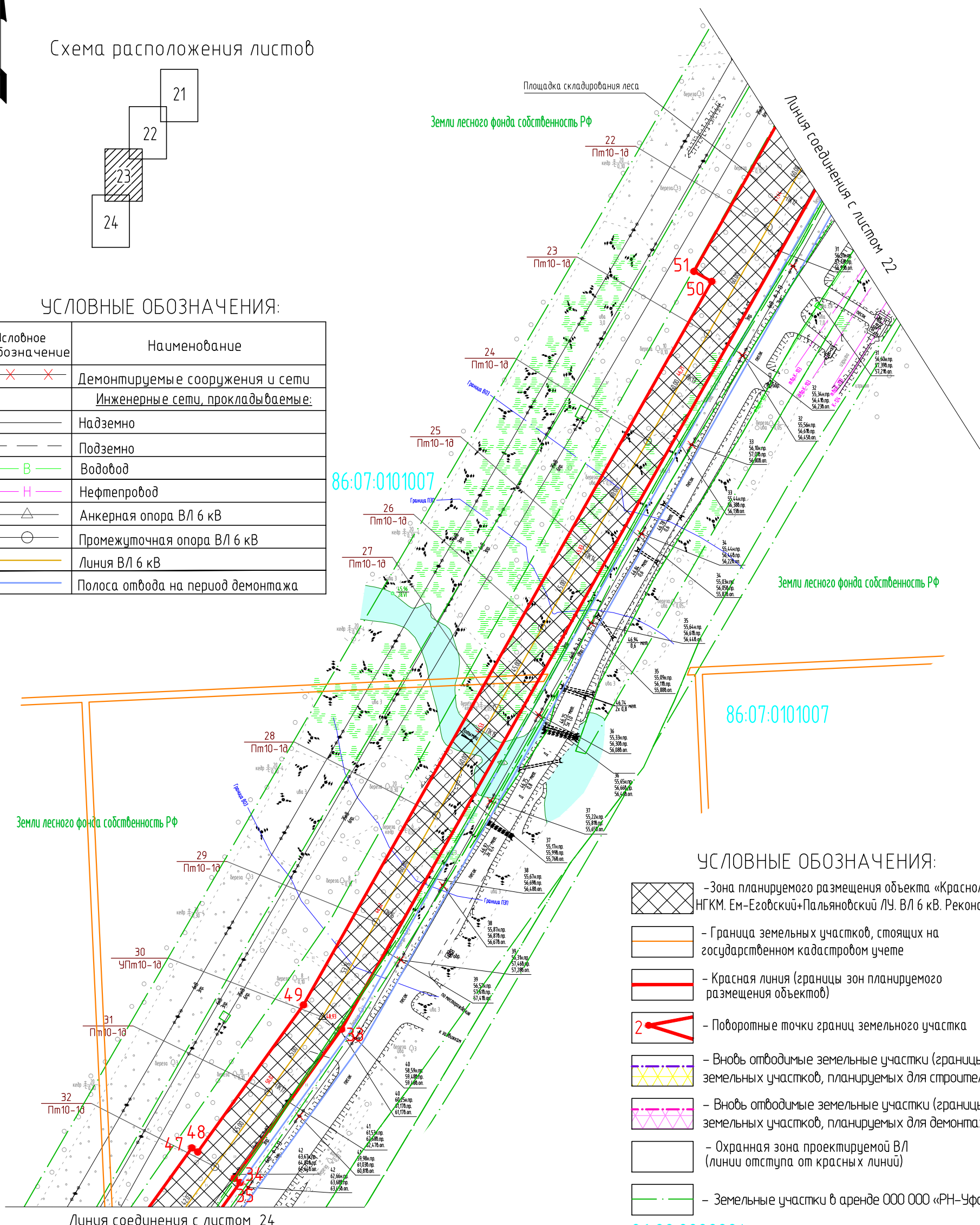


Схема расположения листов



УСЛОВНЫЕ ОБОЗНАЧЕНИЯ:

Условное обозначение	Наименование
✕ ✕	Демонтируемые сооружения и сети
Инженерные сети, прокладываемые:	
— — — — —	Надземно
- - - - -	Подземно
— В —	Водовод
— Н —	Нефтепровод
— △ —	Анкерная опора ВЛ 6 кВ
— ○ —	Промежуточная опора ВЛ 6 кВ
— — — — —	Линия ВЛ 6 кВ
— — — — —	Полоса отвода на период демонтажа



УСЛОВНЫЕ ОБОЗНАЧЕНИЯ:

- Зона планируемого размещения объекта «Красноленинское НГКМ. Ем-Егзовский+Пальяновский ЛУ. ВЛ 6 кВ. Реконструкция»
- Граница земельных участков, стоящих на государственном кадастровом учете
- Красная линия (границы зон планируемого размещения объектов)
- Поворотные точки границ земельного участка
- Вновь отводимые земельные участки (границы формируемых земельных участков, планируемых для строительства)
- Вновь отводимые земельные участки (границы формируемых земельных участков, планируемых для демонтажа)
- Охранная зона проектируемой ВЛ (линии отступа от красных линий)
- Земельные участки в аренде ООО ООО «РН-Уфанигаз»

86:08:0020904 - Кадастровый номер квартала

86:08:0020904:274 - Кадастровый номер земельного участка

М 1:2000

Инв. № подл.	Взам. инв. №
Подпись и дата.	

Изм.	Кол.уч.	Лист	№ док	Подпись	Дата
Разраб.	Карпухина				25.11.16
Проб.	Разубаева				25.11.16
Гл. спец.	Разубаева				25.11.16
Нач. отд.	Минина				25.11.16
Н. контр.					
ГИП	Осиненко				25.11.16

903-ПМТ		
Красноленинское НГКМ. Ем-Егзовский+Пальяновский ЛУ. ВЛ 6 кВ. Реконструкция		
Проект межевания территории	Стадия	Лист
	П	23
		Листов
		24
Чертеж проекта межевания территории		Генпроектировщик - ООО «РН-Уфанигаз» Исполнитель - ООО «УРАЛСТРОЙПРОЕКТ»

Чертеж проекта межевания территории

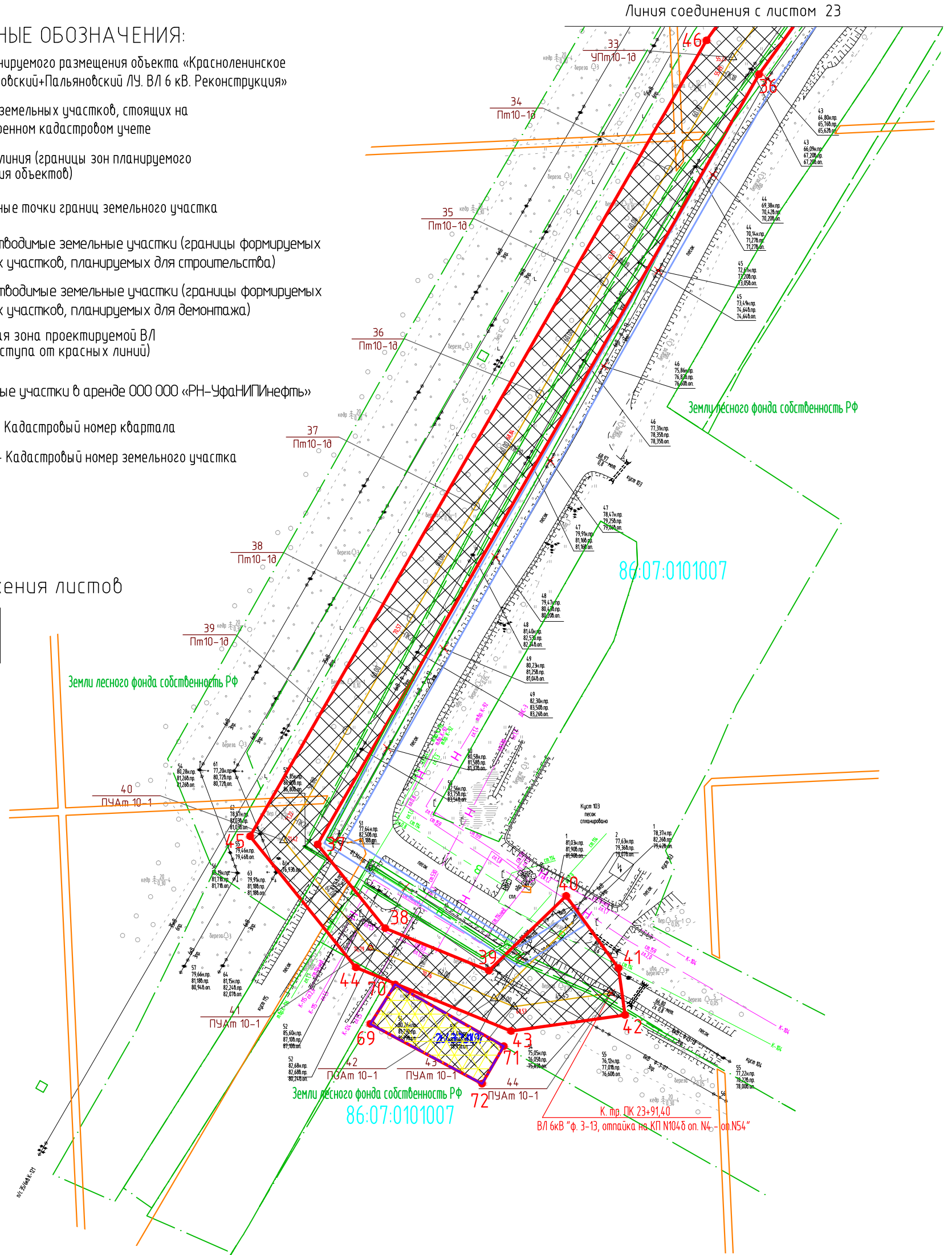
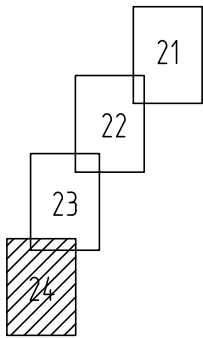
9 этап строительства. ВЛ 6 кВ «ф. 3-13, отпайка на КП №104Б оп. №4 – оп. №54»



УСЛОВНЫЕ ОБОЗНАЧЕНИЯ:

- Зона планируемого размещения объекта «Красноленинское НГКМ. Ем-Еговский+Пальяновский ЛУ. ВЛ 6 кВ. Реконструкция»
 - Граница земельных участков, стоящих на государственном кадастровом учете
 - Красная линия (границы зон планируемого размещения объектов)
 - Поворотные точки границ земельного участка
 - Вновь отводимые земельные участки (границы формируемых земельных участков, планируемых для строительства)
 - Вновь отводимые земельные участки (границы формируемых земельных участков, планируемых для демонтажа)
 - Охранная зона проектируемой ВЛ (линии отступа от красных линий)
 - Земельные участки в аренде ООО ООО «РН-Уфанигаз»
- 86:08:0020904 - Кадастровый номер квартала
 86:08:0020904:274 - Кадастровый номер земельного участка

Схема расположения листов



УСЛОВНЫЕ ОБОЗНАЧЕНИЯ:

Условное обозначение	Наименование
	Демонтируемые сооружения и сети
	Инженерные сети, прокладываемые:
	Надземно
	Подземно
	Водовод
	Нефтепровод
	Анкерная опора ВЛ 6 кВ
	Промежуточная опора ВЛ 6 кВ
	Линия ВЛ 6 кВ
	Полоса отвода на период демонтажа

М 1:2000

Изм.	Кол.уч.	Лист	№ док	Подпись	Дата
Разраб.	Карпухина				25.11.16
Проб.	Разубаева				25.11.16
Гл. спец.	Разубаева				25.11.16
Нач. отд.	Минина				25.11.16
Н. контр.					
ГИП	Осиненко				25.11.16

903-ПМТ

Красноленинское НГКМ. Ем-Еговский+Пальяновский ЛУ. ВЛ 6 кВ. Реконструкция

Проект межевания территории

Чертеж проекта межевания территории

Стадия	Лист	Листов
П	24	24

Генпроектировщик -
ООО "РН-Уфанигаз"
Исполнитель -
ООО "УРАЛСТРОЙПРОЕКТ"