

Проект межевания территории
 для размещения линейного объекта
 регионального значения Ханты-Мансийского
 автономного округа-Югры:
 "Красноленинское НГКМ. Ем-Еговский+Пальяновский ЛУ. Куст скважин № 154"
 Землепользователь АО "РН-Няганьнефтегаз"

Схема расположения объекта на листах



Условные обозначения

- земельный участок 86:07:0101008:5044:3У3 площадью 7,1925 га
- земельный участок 86:07:0000000:205:3У2 площадью 0,2027 га
- земельный участок 86:07:0101008:5044:3У4 площадью 3,5745 га
- земельный участок 86:07:0000000:205:3У3 площадью 0,097 га
- земельный участок 86:07:0101008:5044:3У5 площадью 3,3488 га
- земельный участок 86:07:0000000:205:3У4 площадью 0,084 га
- земельный участок 86:07:0101008:5044:3У6 площадью 1,7634 га
- земельный участок 86:07:0000000:205:3У5 площадью 0,0363 га
- земельный участок 86:07:0101008:5044:3У7 площадью 2,1458 га
- земельный участок 86:07:0000000:205:3У6 площадью 0,0389 га
- земельный участок 86:07:0101008:5044:3У8 площадью 3,0847 га
- земельный участок 86:07:0000000:205:3У7 площадью 0,0594 га
- земельный участок 86:07:0101008:1486:3У1 площадью 0,0119 га
- земельный участок 86:07:0101008:5044:3У9 площадью 2,9548 га
- земельный участок 86:07:0000000:205:3У8 площадью 0,0533 га
- земельный участок 86:07:0101008:1486:3У2 площадью 0,012 га

Границы

- границы земельных участков
- точки поворота границы земельного участка
- проектируемые красные линии

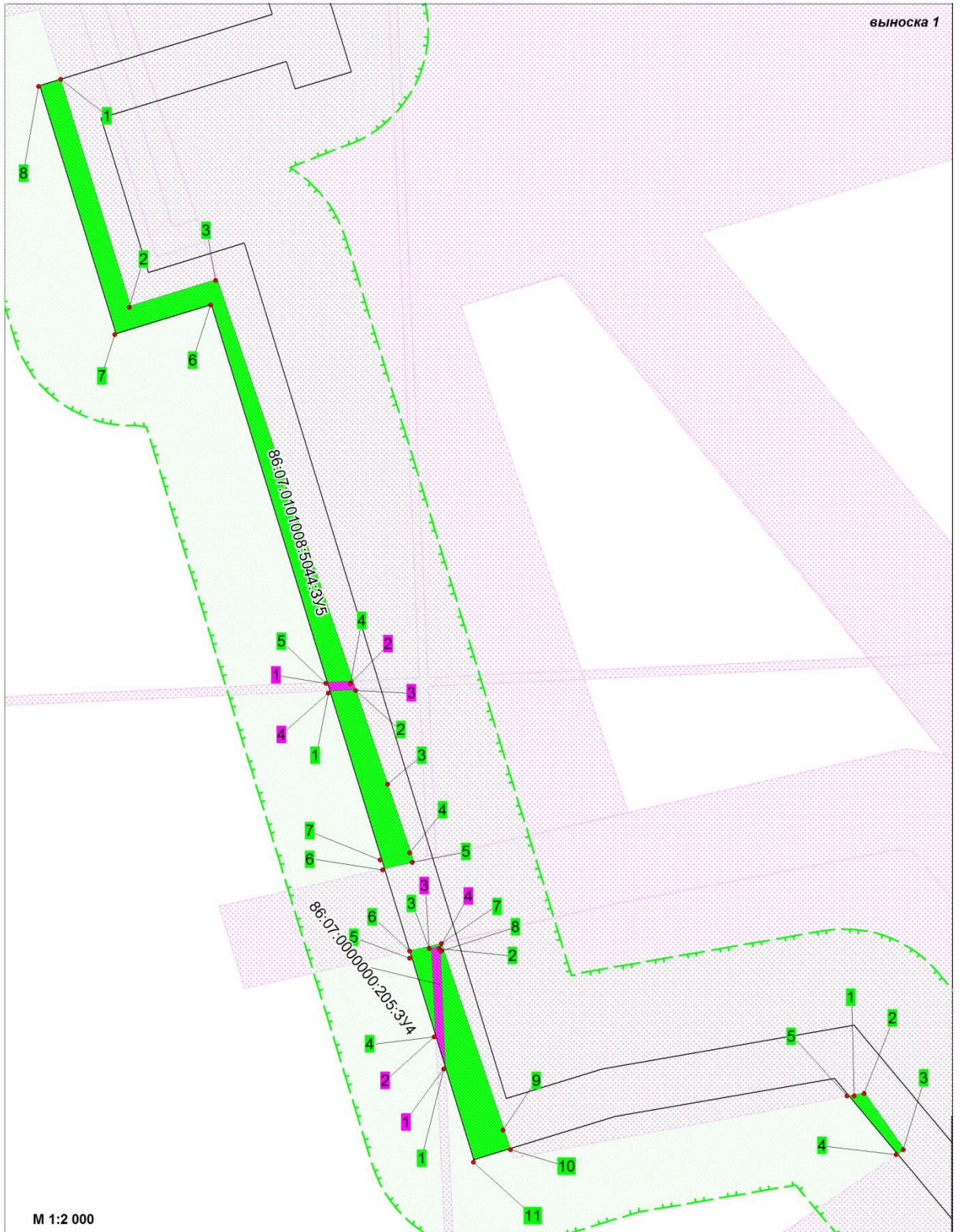
Утвержденные в установленном порядке границы зон с особыми условиями использования территории

- границы охранной зоны воздушных линий электропередач

Нормативные границы зон с особыми условиями использования территории

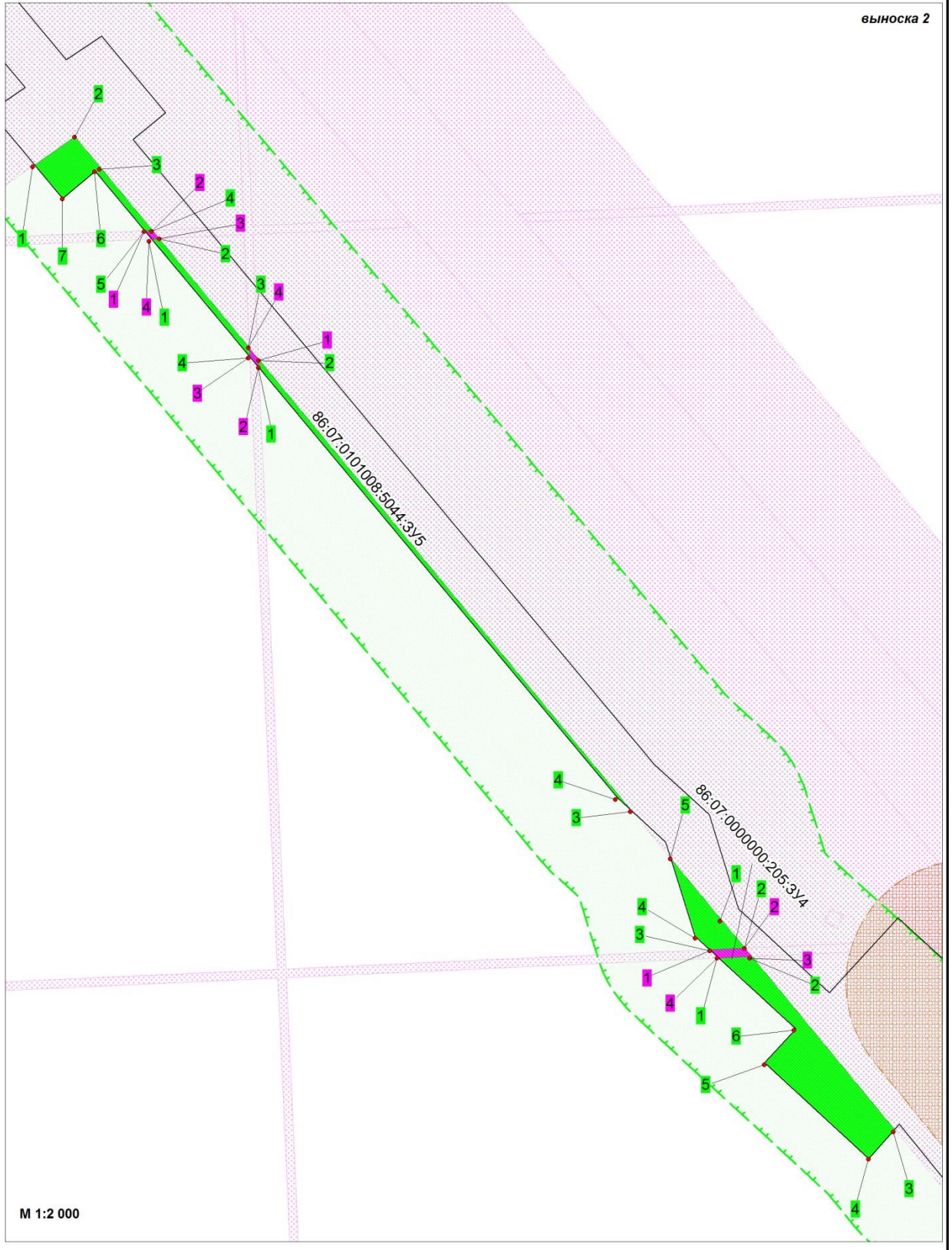
- водоохранные зоны
- прибрежные защитные полосы
- санитарно-защитная зона площадных объектов
- границы придорожной полосы автомобильной дороги
- охранная зона трубопроводов для проектируемых объектов
- охранная зона линий электропередач для проектируемых объектов

Проект межевания территории
для размещения линейного объекта
регионального значения Ханты-Мансийского
автономного округа-Югры:
"Красноленинское НГКМ. Ем-Еговский+Пальяновский ЛУ. Куст скважин № 154"
Землепользователь АО "РН-Няганьнефтегаз"



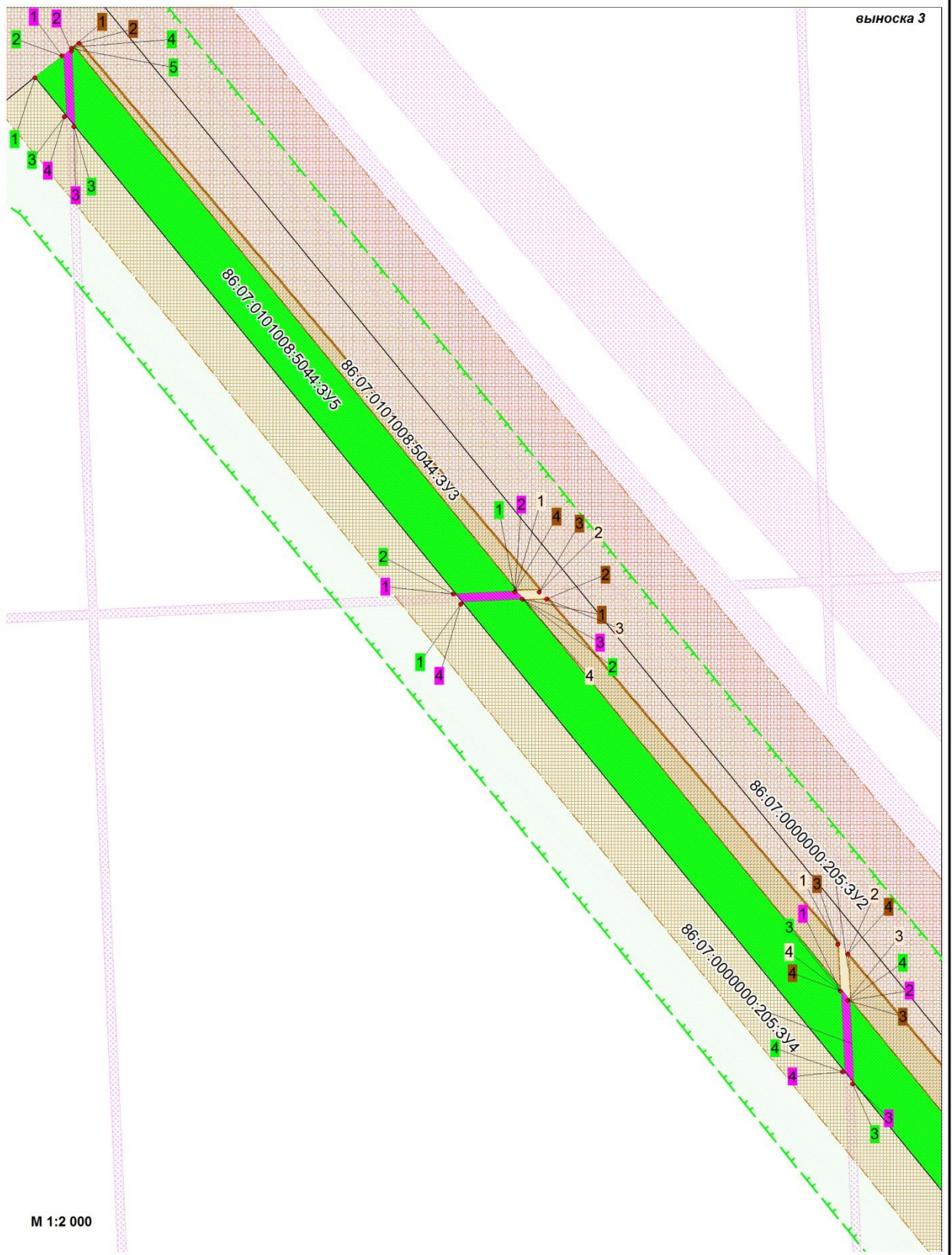
Проект межевания территории
для размещения линейного объекта
регионального значения Ханты-Мансийского
автономного округа-Югры:
"Красноленинское НГКМ. Ем-Еговский+Пальяновский ЛУ. Куст скважин № 154"
Землепользователь АО "РН-Няганьнефтегаз"

выноска 2



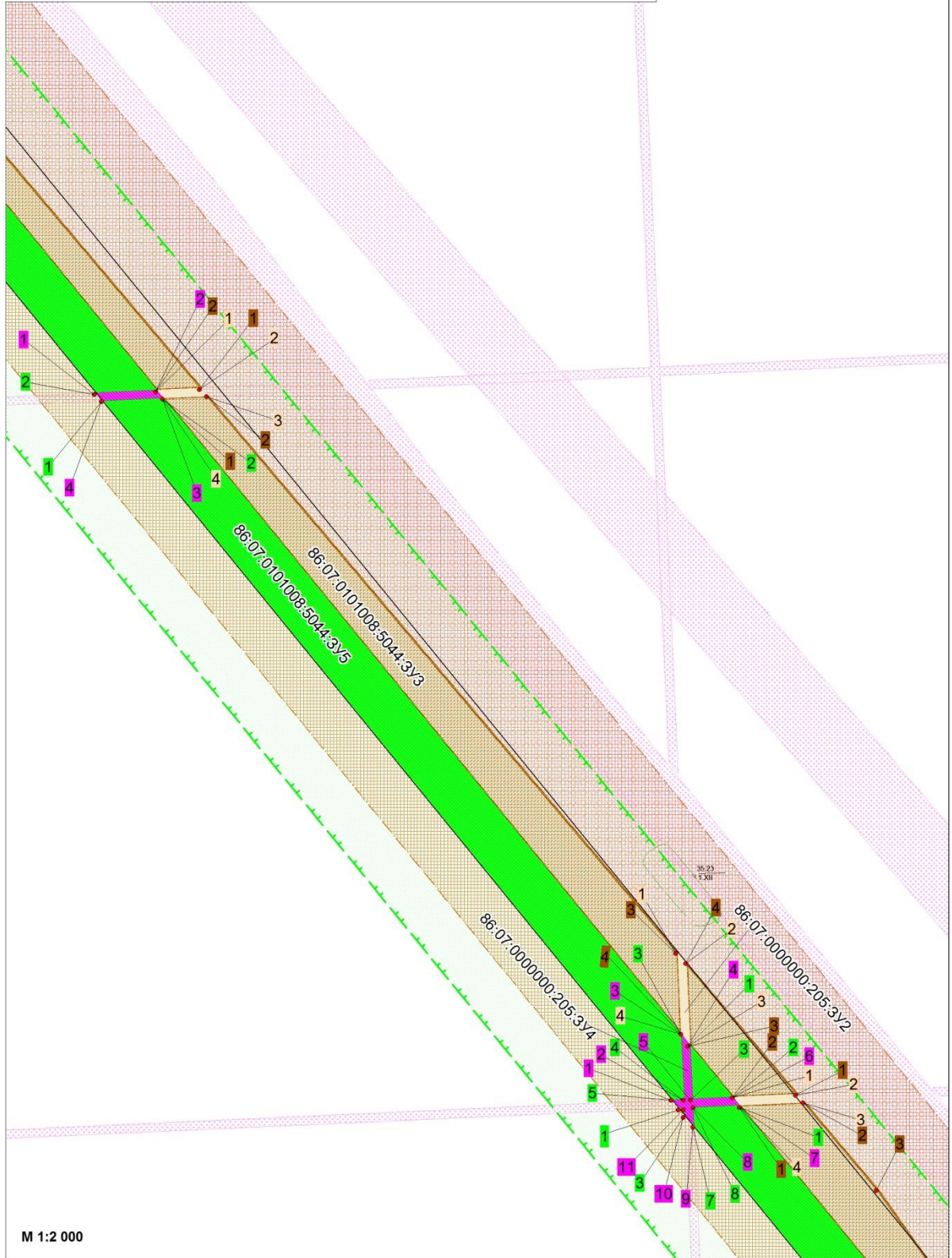
M 1:2 000

Проект межевания территории
для размещения линейного объекта
регионального значения Ханты-Мансийского
автономного округа-Югры:
"Красноленинское НГКМ. Ем-Еговский+Пальяновский ЛУ. Куст скважин № 154"
Землепользователь АО "РН-Няганьнефтегаз"



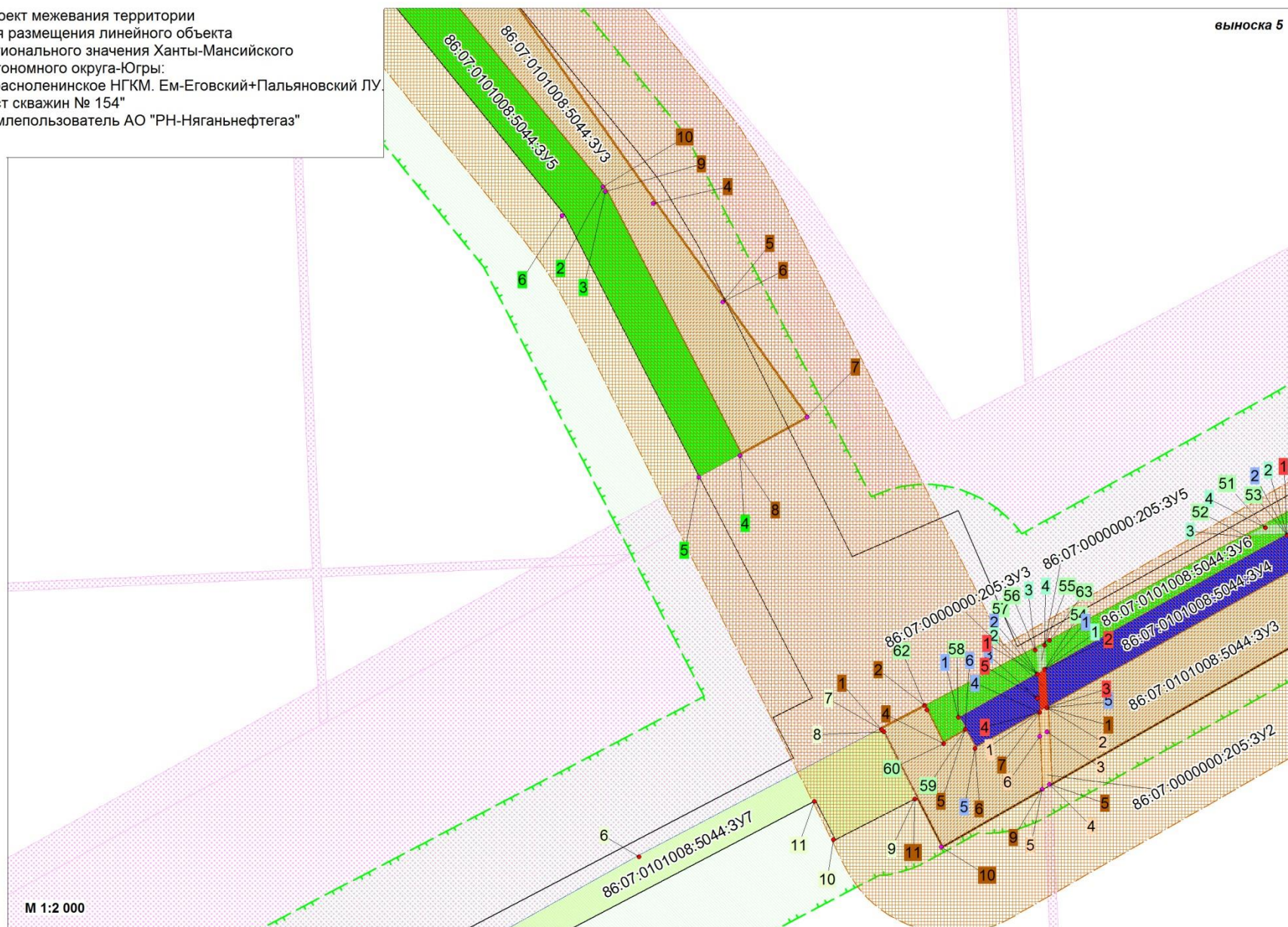
Проект межевания территории
для размещения линейного объекта
регионального значения Ханты-Мансийского
автономного округа-Югры:
"Красноленинское НГКМ. Ем-Еговский+Пальяновский ЛУ. Куст скважин № 154"
Землепользователь АО "РН-Няганьнефтегаз"

выноска 4



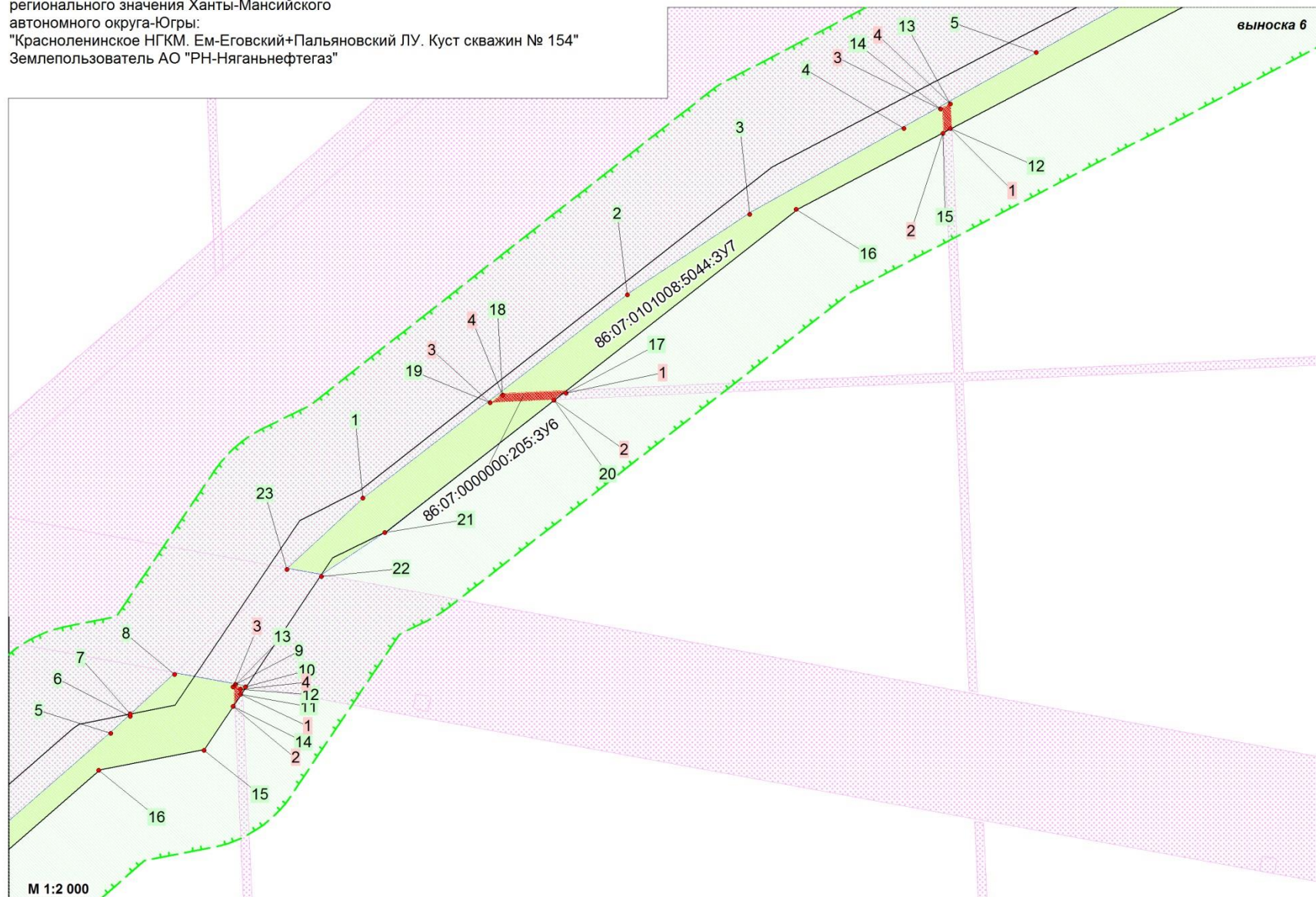
Проект межевания территории
для размещения линейного объекта
регионального значения Ханты-Мансийского
автономного округа-Югры:
"Красноленинское НГКМ. Ем-Еговский+Пальяновский ЛУ.
Куст скважин № 154"
Землепользователь АО "РН-Няганьнефтегаз"

выноска 5



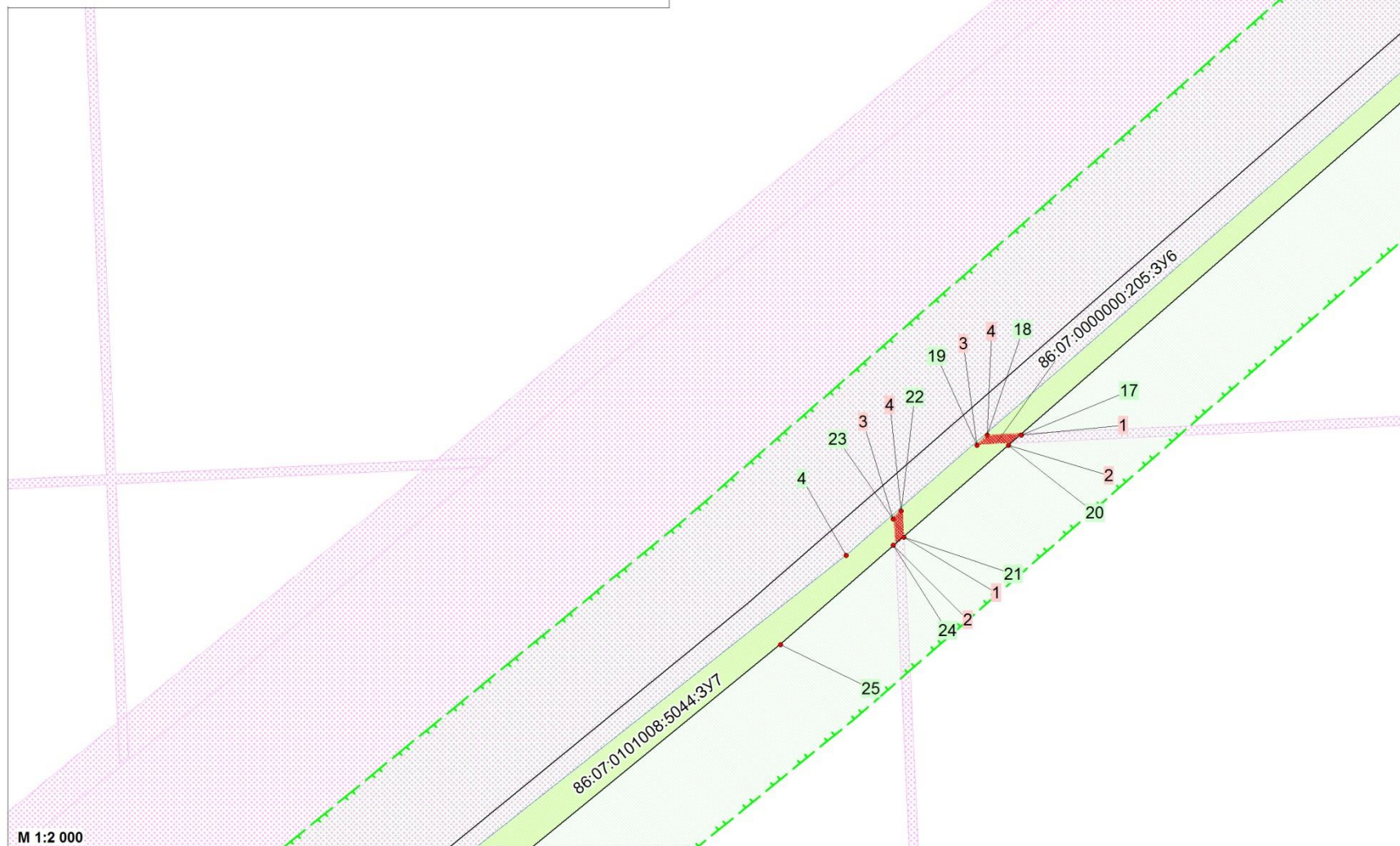
М 1:2 000

Проект межевания территории
для размещения линейного объекта
регионального значения Ханты-Мансийского
автономного округа-Югры:
"Красноленинское НГКМ. Ем-Еговский+Пальяновский ЛУ. Куст скважин № 154"
Землепользователь АО "РН-Няганьнефтегаз"

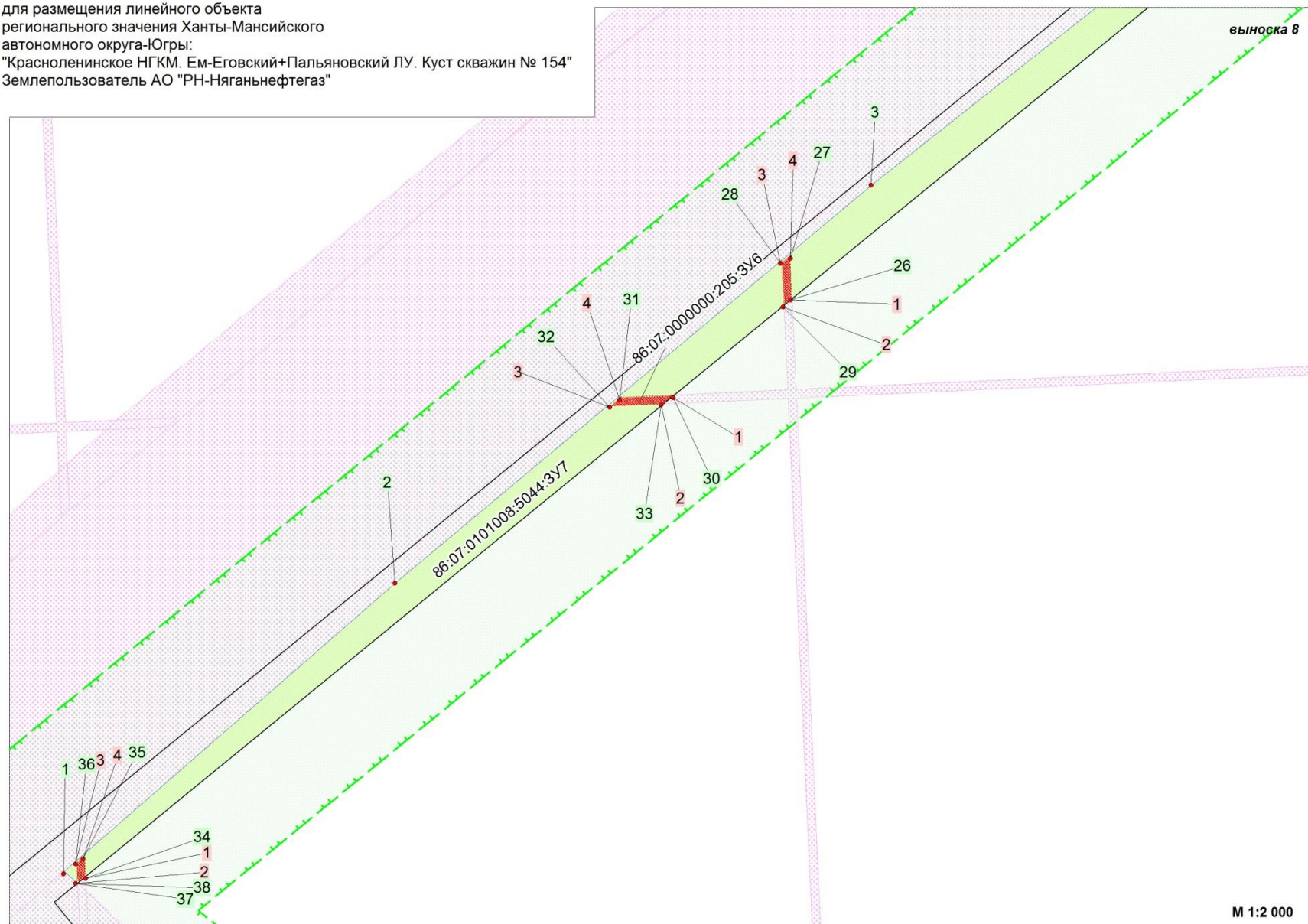


Проект межевания территории
для размещения линейного объекта
регионального значения Ханты-Мансийского
автономного округа-Югры:
"Красноленинское НГКМ. Ем-Еговский+Пальяновский ЛУ. Куст скважин № 154"
Землепользователь АО "РН-Няганьнефтегаз"

выноска 7

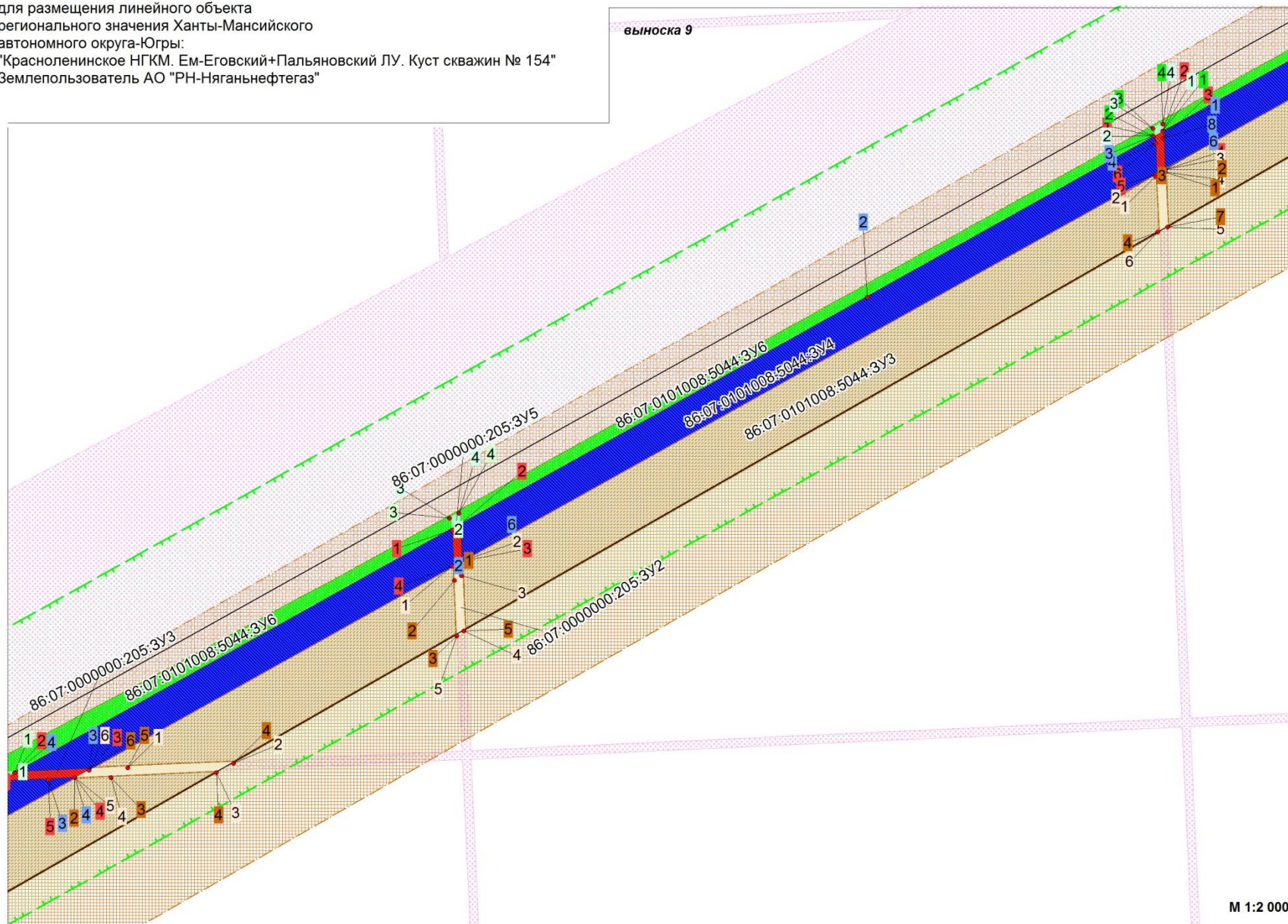


Проект межевания территории
для размещения линейного объекта
регионального значения Ханты-Мансийского
автономного округа-Югры:
"Красноленинское НГКМ. Ем-Еговский+Пальяновский ЛУ. Куст скважин № 154"
Землепользователь АО "РН-Няганьнефтегаз"



Проект межевания территории
для размещения линейного объекта
регионального значения Ханты-Мансийского
автономного округа-Югры:
"Красноленинское НГКМ. Ем-Еговский+Пальяновский ЛУ. Куст скважин № 154"
Землепользователь АО "РН-Няганьнефтегаз"

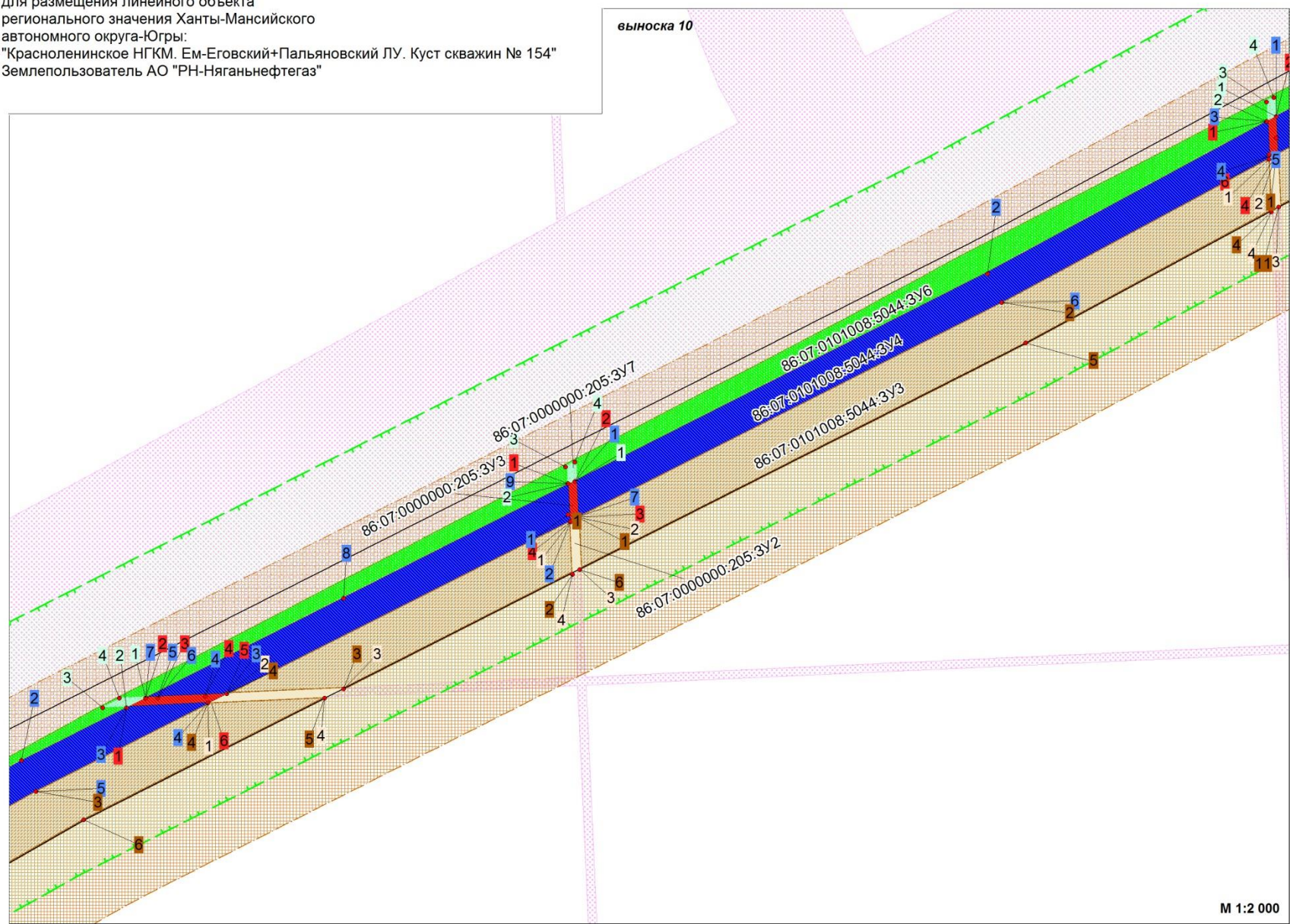
выноска 9



M 1:2 000

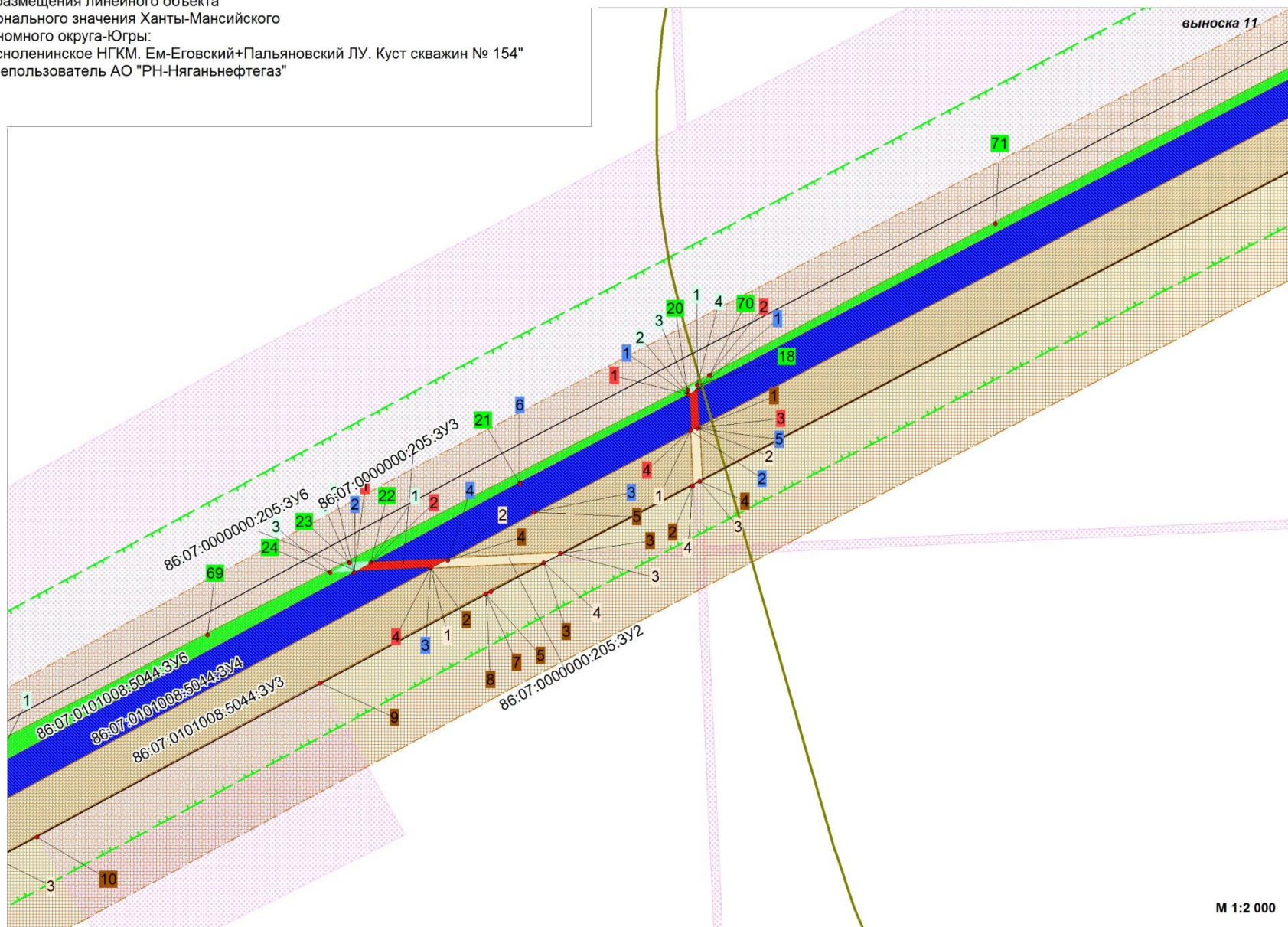
Проект межевания территории
для размещения линейного объекта
регионального значения Ханты-Мансийского
автономного округа-Югры:
"Красноленинское НГКМ. Ем-Еговский+Пальяновский ЛУ. Куст скважин № 154"
Землепользователь АО "РН-Няганьнефтегаз"

выноски 10



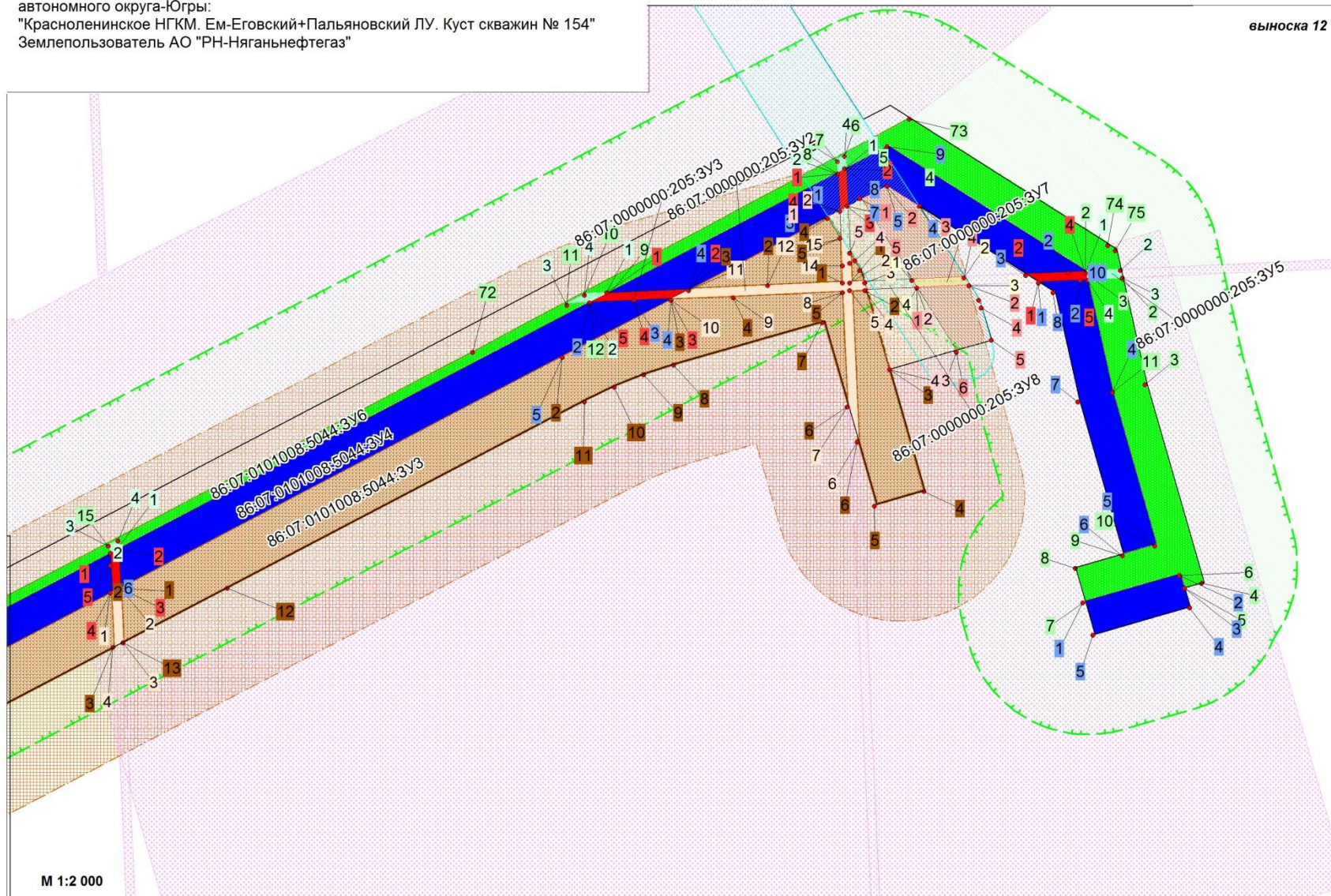
M 1:2 000

Проект межевания территории
для размещения линейного объекта
регионального значения Ханты-Мансийского
автономного округа-Югры:
"Красноленинское НГКМ. Ем-Еговский+Пальяновский ЛУ. Куст скважин № 154"
Землепользователь АО "РН-Няганьнефтегаз"



Проект межевания территории
для размещения линейного объекта
регионального значения Ханты-Мансийского
автономного округа-Югры:
"Красноленинское НГКМ. Ем-Еговский+Пальяновский ЛУ. Куст скважин № 154"
Землепользователь АО "РН-Няганьнефтегаз"

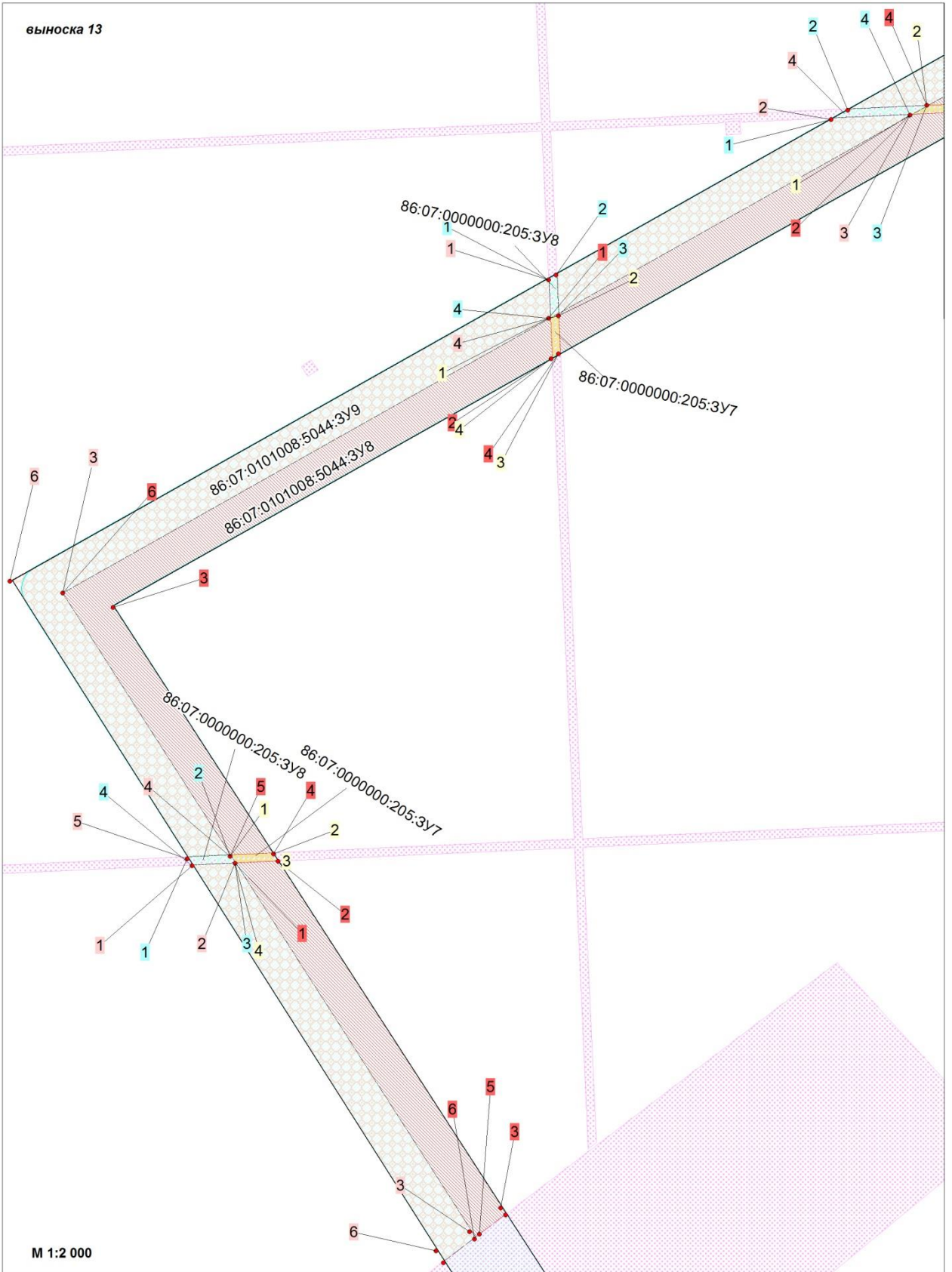
выноска 12



M 1:2 000

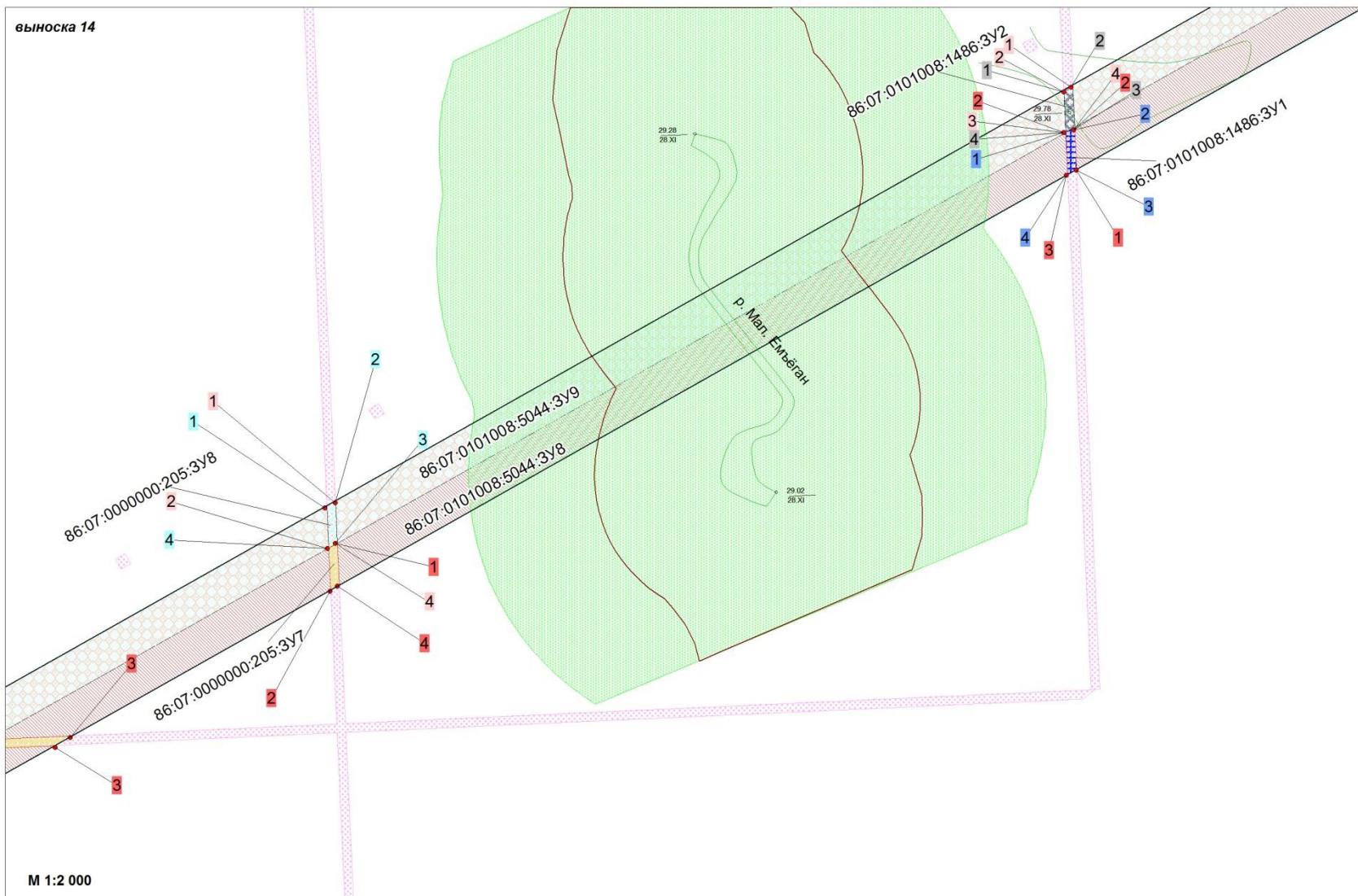
Проект межевания территории
для размещения линейного объекта
регионального значения Ханты-Мансийского
автономного округа-Югры:
"Красноленинское НГКМ. Ем-Еговский+Пальяновский ЛУ. Куст скважин № 154"
Землепользователь АО "РН-Няганьнефтегаз"

выноска 13



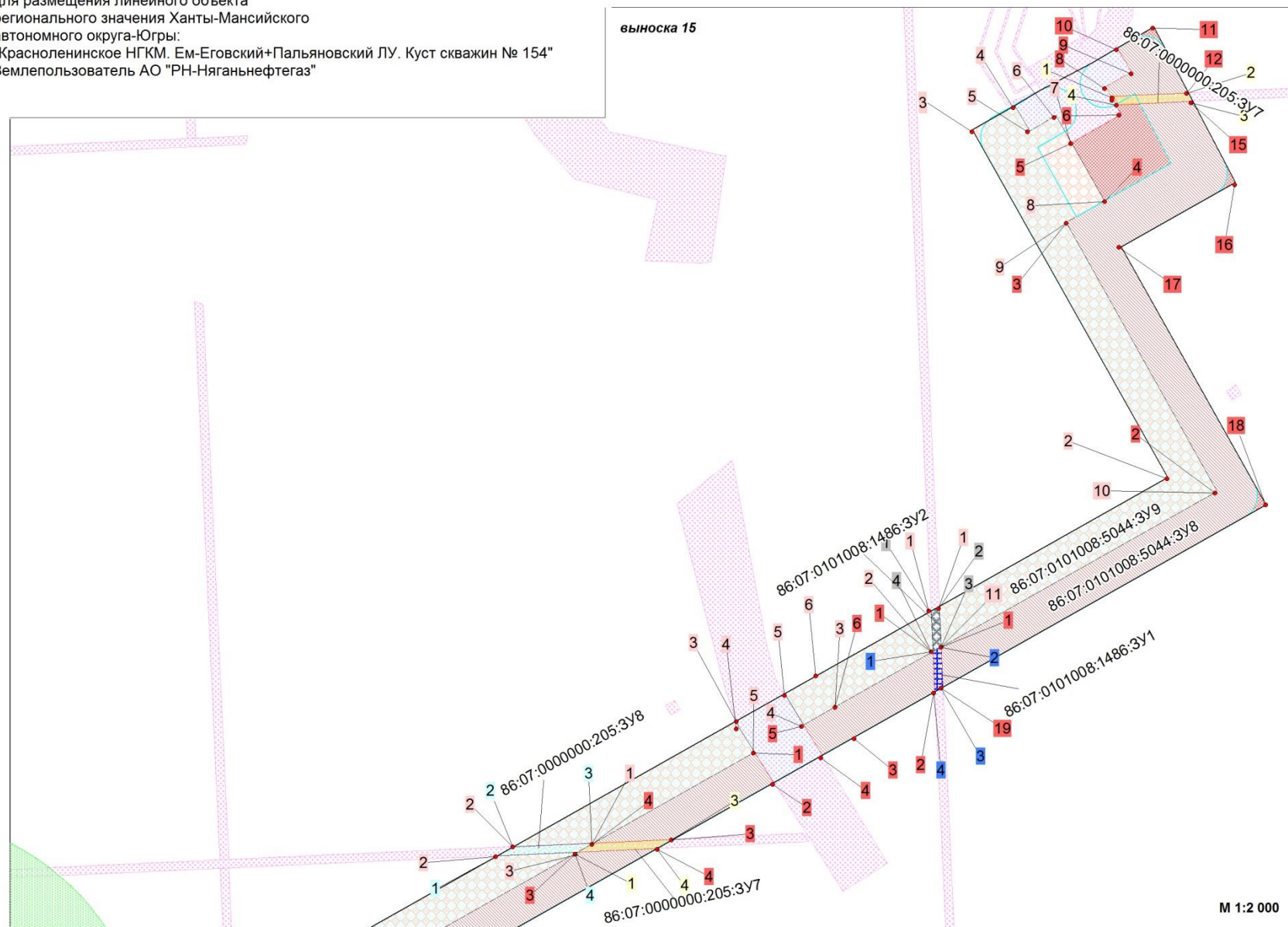
M 1:2 000

Проект межевания территории
для размещения линейного объекта
регионального значения Ханты-Мансийского
автономного округа-Югры:
"Красноленинское НГКМ. Ем-Еговский+Пальяновский ЛУ. Куст скважин № 154"
Землепользователь АО "РН-Няганьнефтегаз"



Проект межевания территории
 для размещения линейного объекта
 регионального значения Ханты-Мансийского
 автономного округа-Югры:
 "Красноленинское НГКМ. Ем-Еговский+Пальяновский ЛУ. Куст скважин № 154"
 Землепользователь АО "РН-Няганьнефтегаз"

выноска 15



M 1:2 000

Каталог координат границ земельного участка 86:07:0101008:5044:3У3			Номер	Х, м	У, м	Номер	Х, м	У, м
			5	1039257,99	2525371,47	3	1038928,27	2524722,53
			6	1039211,68	2525373,58	4	1038916,84	2524700,73
Номер	Х, м	У, м	7	1039245,65	2525363,84	5	1038915,74	2524698,67
контур 1			8	1039228,42	2525303,64	6	1038915,74	2524698,66
1	1039258,13	2525374,96	9	1039224,38	2525291,18	7	1038915,73	2524698,65
2	1039258,4	2525380,99	10	1039219,59	2525279,2	8	1038915,72	2524698,64
3	1039226,22	2525390,2	11	1039213,91	2525267,41	9	1038878,26	2524629,29
4	1039177,42	2525404,18	12	1039138,46	2525123,56	10	1038814,72	2524511,68
5	1039171,93	2525384,96	13	1039116,24	2525081,15	11	1038805,57	2524494,76
6	1039197,17	2525377,74	1	1039138,56	2525080,13	1	1038827,76	2524493,76
1	1039258,13	2525374,96	контур 8			контур 14		
контур 2			1	1038840,48	2522788,4	1	1038187,58	2523252,25
1	1039355,6	2522368,88	2	1038841,3	2522806,5	2	1038197,14	2523270,46
2	1039357,36	2522371,12	3	1038613,43	2522998,75	3	1038195,75	2523271,16
3	1039133,84	2522559,7	4	1038580,36	2523000,25	4	1038181,86	2523278,04
4	1039133,39	2522549,85	1	1038840,48	2522788,4	5	1038187,24	2523287,51
1	1039355,6	2522368,88	контур 9			6	1038179,97	2523291,56
контур 3			1	1038984,98	2524786,86	7	1038194,73	2523318
1	1039261,63	2525374,81	2	1039136,78	2525076,73	8	1038184,7	2523318,46
2	1039269,46	2525374,45	3	1039114,45	2525077,74	9	1038162,12	2523319,48
3	1039273,53	2525374,27	4	1038962,52	2524787,89	10	1038138,01	2523277,4
4	1039270,04	2525376,48	1	1038984,98	2524786,86	11	1038158,58	2523266,97
5	1039266,72	2525378,6	контур 10			12	1038186,01	2523253,05
6	1039261,87	2525380	1	1038555,5	2523047,62	1	1038187,58	2523252,25
1	1039261,63	2525374,81	2	1038554,31	2523021,46	контур 15		
контур 4			3	1038575,79	2523003,96	1	1038675,44	2524200,43
1	1039130,01	2522552,6	4	1038609,03	2523002,45	2	1038765,49	2524378,48
2	1039130,46	2522562,54	1	1038555,5	2523047,62	3	1038825,92	2524490,34
3	1038989,56	2522681,42	контур 11			4	1038803,73	2524491,35
4	1038970,79	2522682,27	1	1038983,19	2524783,44	5	1038748,26	2524388,67
1	1039130,01	2522552,6	2	1038960,73	2524784,46	6	1038653,48	2524201,43
контур 5			3	1038932,1	2524729,84	1	1038675,44	2524200,43
1	1039261,47	2525371,32	4	1038929,97	2524682,94	контур 16		
2	1039260,13	2525341,82	5	1038949,22	2524718,58	1	1038673,7	2524197
3	1039258,66	2525309,46	1	1038983,19	2524783,44	2	1038651,74	2524198
4	1039287,85	2525365,18	контур 12			3	1038603,39	2524102,48
5	1039279,46	2525370,5	1	1038550,94	2523024,2	4	1038601,17	2524053,6
6	1039268,47	2525371	2	1038552,13	2523050,46	1	1038673,7	2524197
1	1039261,47	2525371,32	3	1038516,21	2523080,76	контур 17		
контур 6			4	1038406,89	2523157,92	1	1038522,54	2523907,12
1	1038844,66	2522803,66	5	1038365,77	2523186,94	2	1038523,56	2523907,08
2	1038843,84	2522785,66	6	1038365,75	2523186,96	3	1038560,77	2523973,72
3	1038966,23	2522685,99	7	1038317,06	2523221,32	4	1038597,31	2524045,96
4	1038985,16	2522685,13	8	1038301,83	2523193,67	5	1038599,53	2524094,85
1	1038844,66	2522803,66	9	1038411,75	2523137,29	6	1038548,32	2523993,68
контур 7			10	1038413,49	2523136,14	7	1038499,34	2523908,17
1	1039138,56	2525080,13	1	1038550,94	2523024,2	1	1038522,54	2523907,12
2	1039231,96	2525258,48	контур 13			контур 18		
3	1039254,84	2525302,16	1	1038827,76	2524493,76	1	1038196,63	2523321,4
4	1039255,98	2525327,3	2	1038926,15	2524675,85	2	1038270,14	2523453,09

Номер	X, м	У, м	Номер	X, м	У, м	Номер	X, м	У, м
3	1038270,84	2523468,55	2	1038985,16	2522685,13	2	1038276,66	2523519,44
4	1038272,85	2523512,8	3	1038966,23	2522685,99	3	1038272,85	2523512,8
5	1038164,07	2523322,89	4	1038970,79	2522682,27	4	1038270,84	2523468,55
6	1038186,65	2523321,86	1	1038989,56	2522681,42	5	1038270,14	2523453,09
1	1038196,63	2523321,4	контур 4			6	1038273,96	2523459,93
контур 19			1	1038843,84	2522785,66	1	1038274,65	2523475,19
1	1038360,1	2523614,24	2	1038844,66	2522803,66	контур 12		
2	1038521,65	2523903,65	3	1038841,3	2522806,5	1	1038825,92	2524490,34
3	1038520,58	2523903,7	4	1038840,48	2522788,4	2	1038827,76	2524493,76
4	1038497,38	2523904,76	1	1038843,84	2522785,66	3	1038805,57	2524494,76
5	1038331,7	2523615,54	контур 5			4	1038803,73	2524491,35
6	1038354,61	2523614,5	1	1038613,43	2522998,75	1	1038825,92	2524490,34
1	1038360,1	2523614,24	2	1038609,03	2523002,45	контур 13		
контур 20			3	1038575,79	2523003,96	1	1038673,7	2524197
1	1038358,2	2523610,83	4	1038580,36	2523000,25	2	1038675,44	2524200,43
2	1038352,65	2523611,09	1	1038613,43	2522998,75	3	1038653,48	2524201,43
3	1038329,75	2523612,12	контур 6			4	1038651,74	2524198
4	1038276,66	2523519,44	1	1038554,31	2523021,46	1	1038673,7	2524197
5	1038274,65	2523475,19	2	1038555,5	2523047,62	контур 14		
6	1038273,96	2523459,93	3	1038552,13	2523050,46	1	1038597,31	2524045,96
1	1038358,2	2523610,83	4	1038550,94	2523024,2	2	1038601,17	2524053,6
Каталог координат границ земельного участка 86:07:0000000:205:3У2			1	1038554,31	2523021,46	3	1038603,39	2524102,48
			контур 7			4	1038599,53	2524094,85
			1	1038194,73	2523318	1	1038597,31	2524045,96
контур 1			2	1038196,63	2523321,4	контур 15		
1	1039269,46	2525374,45	3	1038186,65	2523321,86	1	1038358,2	2523610,83
2	1039261,63	2525374,81	4	1038164,07	2523322,89	2	1038360,1	2523614,24
3	1039261,87	2525380	5	1038162,12	2523319,48	3	1038354,61	2523614,5
4	1039258,4	2525380,99	6	1038184,7	2523318,46	4	1038331,7	2523615,54
5	1039258,13	2525374,96	1	1038194,73	2523318	5	1038329,75	2523612,12
6	1039197,17	2525377,74	контур 8			6	1038352,65	2523611,09
7	1039211,68	2525373,58	1	1039136,78	2525076,73	1	1038358,2	2523610,83
8	1039257,99	2525371,47	2	1039138,56	2525080,13	контур 16		
9	1039255,98	2525327,3	3	1039116,24	2525081,15	1	1038520,58	2523903,7
10	1039254,84	2525302,16	4	1039114,45	2525077,74	2	1038521,65	2523903,65
11	1039258,66	2525309,46	1	1039136,78	2525076,73	3	1038523,56	2523907,08
12	1039260,13	2525341,82	контур 9			4	1038522,54	2523907,12
13	1039261,47	2525371,32	1	1038983,19	2524783,44	5	1038499,34	2523908,17
14	1039268,47	2525371	2	1038984,98	2524786,86	6	1038497,38	2523904,76
15	1039279,46	2525370,5	3	1038962,52	2524787,89	1	1038520,58	2523903,7
16	1039273,53	2525374,27	4	1038960,73	2524784,46	Каталог координат границ земельного участка 86:07:0101008:5044:3У4		
1	1039269,46	2525374,45	1	1038983,19	2524783,44			
контур 2			контур 10					
1	1039133,39	2522549,85	1	1038926,15	2524675,86	контур 1		
2	1039133,84	2522559,7	2	1038929,97	2524682,94	1	1038192,25	2523284,73
3	1039130,46	2522562,54	3	1038932,1	2524729,84	2	1038210,43	2523317,29
4	1039130,01	2522552,6	4	1038928,27	2524722,54	3	1038200,25	2523317,75
1	1039133,39	2522549,85	1	1038926,15	2524675,86	4	1038194,73	2523318
контур 3			контур 11			5	1038179,97	2523291,56
1	1038989,56	2522681,42	1	1038274,65	2523475,19	6	1038187,24	2523287,51

Номер	X, м	У, м	Номер	X, м	У, м	Номер	X, м	У, м
1	1038192,25	2523284,73	7	1038675,44	2524200,43	1	1039265,92	2525469,36
контур 2			1	1038690,76	2524199,74	контур 14		
1	1038212,33	2523320,69	контур 8			1	1039261,54	2525450,19
2	1038268,72	2523421,72	1	1038843,29	2524493,05	2	1039262,33	2525467,54
3	1038269,67	2523442,61	2	1038924,69	2524643,68	3	1039262,45	2525470,14
4	1038270,14	2523453,09	3	1038926,15	2524675,85	4	1039217,05	2525480,31
5	1038196,63	2523321,4	4	1038827,76	2524493,76	5	1039155,73	2525497,9
1	1038212,33	2523320,69	5	1038834,71	2524493,45	6	1039151,83	2525484,43
контур 3			1	1038843,29	2524493,05	7	1039213,53	2525466,76
1	1038373,86	2523610,12	контур 9			8	1039257,27	2525456,94
2	1038358,2	2523610,83	1	1038998,64	2524782,74	1	1039261,54	2525450,19
3	1038273,96	2523459,93	2	1038983,19	2524783,44	контур 15		
4	1038272,54	2523428,57	3	1038949,22	2524718,58	1	1039132,83	2525468,97
1	1038373,86	2523610,12	4	1038929,97	2524682,94	2	1039143,9	2525507,52
контур 4			5	1038928,51	2524650,77	3	1039138,05	2525509,2
1	1038375,76	2523613,54	6	1038961,6	2524712,01	4	1039130,43	2525511,38
2	1038470,51	2523783,3	1	1038998,64	2524782,74	5	1039119,36	2525472,83
3	1038537,29	2523902,94	контур 10			1	1039132,83	2525468,97
4	1038534,7	2523903,06	1	1039000,43	2524786,16	Каталог координат границ земельного участка 86:07:0000000:205:3У3		
5	1038521,65	2523903,65	2	1039152,22	2525076,03			
6	1038360,1	2523614,24	3	1039147,43	2525076,24			
1	1038375,76	2523613,54	4	1039136,78	2525076,73			
контур 5			5	1038984,98	2524786,86	контур 1		
1	1038539,2	2523906,37	1	1039000,43	2524786,16	1	1039261,54	2525450,19
2	1038573,12	2523967,15	контур 11			2	1039264,81	2525445,02
3	1038595,76	2524011,9	1	1039154	2525079,43	3	1039265,61	2525462,54
4	1038597,31	2524045,96	2	1039253,33	2525269,12	4	1039265,92	2525469,36
5	1038560,77	2523973,72	3	1039254,19	2525287,89	5	1039262,45	2525470,14
6	1038523,56	2523907,08	4	1039254,87	2525302,3	6	1039262,33	2525467,54
7	1038536,53	2523906,49	5	1039231,96	2525258,48	1	1039261,54	2525450,19
8	1038536,54	2523906,49	6	1039138,56	2525080,13	контур 2		
1	1038539,2	2523906,37	1	1039154	2525079,43	1	1038210,43	2523317,29
контур 6			контур 12			2	1038212,33	2523320,69
1	1038676,34	2524196,88	1	1039305,8	2525369,31	3	1038196,63	2523321,4
2	1038673,7	2524197	2	1039290,38	2525370,01	4	1038194,73	2523318
3	1038601,17	2524053,6	3	1039287,85	2525365,18	5	1038200,25	2523317,75
4	1038600,75	2524044,3	4	1039258,66	2525309,46	1	1038210,43	2523317,29
5	1038599,86	2524024,66	5	1039257,16	2525276,43	контур 3		
6	1038599,86	2524024,65	1	1039305,8	2525369,31	1	1039305,8	2525369,31
7	1038599,62	2524019,54	контур 13			2	1039307,58	2525372,72
8	1038641,78	2524102,88	1	1039265,92	2525469,36	3	1039292,17	2525373,42
9	1038689,03	2524196,3	2	1039265,61	2525462,54	4	1039290,38	2525370,01
1	1038676,34	2524196,88	3	1039264,81	2525445,02	1	1039305,8	2525369,31
контур 7			4	1039292,09	2525402	контур 4		
1	1038690,76	2524199,74	5	1039300,33	2525389	1	1038268,72	2523421,72
2	1038777,92	2524372,05	6	1039295,06	2525378,95	2	1038272,54	2523428,57
3	1038841,45	2524489,64	7	1039292,17	2525373,42	3	1038273,96	2523459,93
4	1038827,75	2524490,26	8	1039307,58	2525372,72	4	1038270,14	2523453,09
5	1038825,92	2524490,34	9	1039316,46	2525389,68	5	1038269,67	2523442,61
6	1038765,49	2524378,48	10	1039265,99	2525469,34	1	1038268,72	2523421,72

Номер	X, м	У, м	Номер	X, м	У, м	Номер	X, м	У, м
контур 5			2	1038690,76	2524199,74	10	1039805,54	2521772,15
1	1039257,16	2525276,43	3	1038675,44	2524200,43	11	1039800,94	2521757,17
2	1039258,66	2525309,46	4	1038673,7	2524197	1	1039838,46	2521745,67
3	1039254,84	2525302,16	5	1038676,34	2524196,88	контур 5		
4	1039254,19	2525287,89	1	1038689,03	2524196,3	1	1038549,81	2522999,34
5	1039253,33	2525269,12	контур 13			2	1038549,91	2523001,63
1	1039257,16	2525276,43	1	1038841,45	2524489,64	3	1038546,82	2523001,77
контур 6			2	1038843,29	2524493,05	1	1038549,81	2522999,34
1	1038373,86	2523610,12	3	1038834,71	2524493,45	контур 6		
2	1038375,76	2523613,54	4	1038827,76	2524493,76	1	1039827,56	2521912,85
3	1038360,1	2523614,24	5	1038825,92	2524490,34	2	1039828,19	2521916,29
4	1038358,2	2523610,83	6	1038827,75	2524490,26	3	1039805,28	2521932,38
1	1038373,86	2523610,12	1	1038841,45	2524489,64	4	1039803,4	2521929,66
контур 7			Каталог координат границ земельного участка 86:07:0101008:5044:3У5			5	1039827,02	2521909,96
1	1039152,22	2525076,03				1	1039827,56	2521912,85
2	1039154	2525079,43				контур 7		
3	1039138,56	2525080,13	контур 1			1	1039735,72	2521963,9
4	1039136,78	2525076,73	1	1040241,07	2521589,04	2	1039747,25	2521980,16
5	1039147,43	2525076,24	2	1040148,71	2521617,41	3	1039734,97	2521990,28
1	1039152,22	2525076,03	3	1040159,57	2521652,77	4	1039709,44	2522011,36
контур 8			4	1039995,92	2521707,98	5	1039709,29	2522008,17
1	1038537,29	2523902,94	5	1039995,44	2521697,57	6	1039733,16	2521988,25
2	1038539,2	2523906,37	6	1040149,28	2521650,43	7	1039722,29	2521975,2
3	1038536,54	2523906,49	7	1040137,32	2521611,49	1	1039735,72	2521963,9
4	1038523,56	2523907,08	8	1040238,46	2521580,51	контур 8		
5	1038521,65	2523903,65	1	1040241,07	2521589,04	1	1038839,35	2522763,54
6	1038534,7	2523903,06	контур 2			2	1038840,48	2522788,4
1	1038537,29	2523902,94	1	1038575,79	2523003,96	3	1038580,36	2523000,25
контур 9			2	1038554,31	2523021,46	4	1038553,4	2523001,47
1	1038998,64	2524782,74	3	1038553,56	2523004,97	5	1038553,18	2522996,59
2	1039000,43	2524786,16	1	1038575,79	2523003,96	1	1038839,35	2522763,54
3	1038984,98	2524786,86	контур 3			контур 9		
4	1038983,19	2524783,44	1	1039991,98	2521698,63	1	1039705,91	2522010,99
1	1038998,64	2524782,74	2	1039992,46	2521709,16	2	1039706,06	2522014,15
контур 10			3	1039954,19	2521722,07	3	1039662,12	2522050,4
1	1038595,76	2524011,9	4	1039926,15	2521731,53	4	1039658,47	2522050,58
2	1038599,62	2524019,54	5	1039922,31	2521732,82	1	1039705,91	2522010,99
3	1038599,86	2524024,65	6	1039919,55	2521720,82	контур 10		
4	1038600,75	2524044,3	7	1039923,53	2521719,6	1	1038843,84	2522785,66
5	1038601,17	2524053,6	1	1039991,98	2521698,63	2	1038842,71	2522760,8
6	1038597,31	2524045,96	контур 4			3	1038932,7	2522687,51
1	1038595,76	2524011,9	1	1039838,46	2521745,67	4	1038966,23	2522685,99
контур 11			2	1039887,93	2521743,42	1	1038843,84	2522785,66
1	1038924,69	2524643,68	3	1039887,13	2521739,93	контур 11		
2	1038928,51	2524650,77	4	1039851,96	2521741,53	1	1039654,03	2522054,28
3	1038929,97	2524682,94	5	1039883,65	2521731,82	2	1039657,63	2522054,12
4	1038926,15	2524675,85	6	1039886,11	2521731,06	3	1039475,9	2522204,08
1	1038924,69	2524643,68	7	1039889,09	2521744,01	4	1039480,83	2522198,77
контур 12			8	1039886,36	2521744,92	1	1039654,03	2522054,28
1	1038689,03	2524196,3	9	1039813,18	2521769,57			

Номер	X, м	У, м	Номер	X, м	У, м	Номер	X, м	У, м
контур 12			3	1039130,01	2522552,6	2	1039851,96	2521741,53
1	1039431,29	2522240,9	4	1039128,89	2522527,74	3	1039887,13	2521739,93
2	1039420,05	2522250,18	1	1039132,26	2522524,99	4	1039887,93	2521743,42
3	1039419,39	2522236	контур 2			1	1039838,46	2521745,67
4	1039424,82	2522230,12	1	1039419,39	2522236	контур 9		
5	1039456,27	2522220,28	2	1039420,05	2522250,18	1	1039995,44	2521697,57
1	1039431,29	2522240,9	3	1039416,66	2522252,96	2	1039995,92	2521707,98
контур 13			4	1039416,05	2522239,63	3	1039992,46	2521709,16
1	1039128,89	2522527,74	1	1039419,39	2522236	4	1039991,98	2521698,63
2	1039130,01	2522552,6	контур 3			1	1039995,44	2521697,57
3	1038970,79	2522682,27	1	1038970,79	2522682,27	контур 10		
4	1038937,27	2522683,79	2	1038966,23	2522685,99	1	1039352,36	2522364,72
1	1039128,89	2522527,74	3	1038932,7	2522687,51	2	1039354,99	2522368,09
контур 14			4	1038937,27	2522683,79	3	1039323,14	2522369,54
1	1039416,05	2522239,63	1	1038970,79	2522682,27	4	1039327,7	2522365,83
2	1039416,66	2522252,96	контур 4			1	1039352,36	2522364,72
3	1039346,75	2522310,67	1	1039657,63	2522054,12	Каталог координат границ земельного участка 86:07:0101008:5044:3У6		
4	1039335,22	2522300,05	2	1039654,03	2522054,28			
5	1039373,85	2522258,14	3	1039658,47	2522050,58			
6	1039387,46	2522270,69	4	1039662,12	2522050,4			
1	1039416,05	2522239,63	1	1039657,63	2522054,12	контур 1		
контур 15			контур 5			1	1039262,45	2525470,14
1	1039343,32	2522353,11	1	1038842,71	2522760,8	2	1039263,09	2525484,36
2	1039352,36	2522364,72	2	1038843,84	2522785,66	3	1039220,55	2525493,88
3	1039327,7	2522365,83	3	1038840,48	2522788,4	4	1039140,29	2525516,97
1	1039343,32	2522353,11	4	1038839,35	2522763,54	5	1039138,05	2525509,2
контур 16			1	1038842,71	2522760,8	6	1039143,9	2525507,52
1	1039133,39	2522549,85	контур 6			7	1039132,83	2525468,97
2	1039132,26	2522524,99	1	1039709,29	2522008,17	8	1039146,29	2525465,11
3	1039323,14	2522369,54	2	1039709,44	2522011,36	9	1039151,83	2525484,43
4	1039354,99	2522368,09	3	1039706,06	2522014,15	10	1039155,73	2525497,9
5	1039355,6	2522368,88	4	1039705,91	2522010,99	11	1039217,05	2525480,31
1	1039133,39	2522549,85	1	1039709,29	2522008,17	1	1039262,45	2525470,14
контур 17			контур 7			контур 2		
1	1038550,94	2523024,2	1	1038553,18	2522996,59	1	1039266,56	2525483,58
2	1038413,49	2523136,14	2	1038553,4	2523001,47	2	1039265,92	2525469,36
3	1038411,75	2523137,29	3	1038580,36	2523000,25	3	1039265,99	2525469,34
4	1038301,83	2523193,67	4	1038575,79	2523003,96	4	1039316,46	2525389,68
5	1038292,17	2523176,15	5	1038553,56	2523004,97	5	1039307,58	2525372,72
6	1038401,68	2523119,97	6	1038554,31	2523021,46	6	1039312,73	2525372,49
7	1038542,27	2523005,48	7	1038550,94	2523024,2	7	1039310,9	2525369,08
8	1038550,08	2523005,13	8	1038550,08	2523005,13	8	1039305,8	2525369,31
1	1038550,94	2523024,2	9	1038542,27	2523005,48	9	1039257,16	2525276,43
Каталог координат границ земельного участка 86:07:0000000:205:3У4			10	1038546,82	2523001,77	10	1039256,77	2525267,83
			11	1038549,91	2523001,63	11	1039252,95	2525260,68
			12	1038549,81	2522999,34	12	1039253,33	2525269,12
контур 1			1	1038553,18	2522996,59	13	1039154	2525079,43
1	1039132,26	2522524,99	контур 8			14	1039157,46	2525079,28
2	1039133,39	2522549,85	1	1039838,46	2521745,67	15	1039155,68	2525075,87
						16	1039152,22	2525076,03

Номер	X, м	У, м	Номер	X, м	У, м	Номер	X, м	У, м
17	1039000,43	2524786,16	67	1038757,55	2524311,05	1	1038928,51	2524650,77
18	1039002,66	2524786,06	68	1038785,67	2524362,72	2	1038924,69	2524643,69
19	1039000,9	2524782,64	69	1038898,68	2524582,08	3	1038924,24	2524633,86
20	1038998,64	2524782,74	70	1039006,59	2524791,49	4	1038928,08	2524641,3
21	1038961,6	2524712,01	71	1039069,92	2524910,15	1	1038928,51	2524650,77
22	1038928,51	2524650,77	72	1039233,92	2525222,95	контур 8		
23	1038928,08	2524641,3	73	1039327,62	2525398,22	1	1039000,43	2524786,16
24	1038924,24	2524633,86	74	1039276,53	2525478,86	2	1038998,64	2524782,74
25	1038924,69	2524643,69	75	1039274,68	2525481,77	3	1039000,9	2524782,64
26	1038843,29	2524493,05	1	1039266,56	2525483,58	4	1039002,66	2524786,06
27	1038851,51	2524492,68	Каталог координат границ земельного участка 86:07:0000000:205:3У5			1	1039000,43	2524786,16
28	1038849,74	2524489,26				контур 9		
29	1038841,45	2524489,64				1	1039154	2525079,43
30	1038777,92	2524372,05	контур 1			2	1039152,22	2525076,03
31	1038690,76	2524199,74	1	1038272,54	2523428,57	3	1039155,68	2525075,87
32	1038698,31	2524199,39	2	1038268,72	2523421,73	4	1039157,46	2525079,28
33	1038696,54	2524195,96	3	1038267,98	2523405,49	1	1039154	2525079,43
34	1038689,03	2524196,3	4	1038271,81	2523412,6	контур 10		
35	1038641,78	2524102,88	1	1038272,54	2523428,57	1	1039257,16	2525276,43
36	1038599,62	2524019,54	контур 2			2	1039253,33	2525269,12
37	1038599,14	2524008,87	1	1038375,76	2523613,54	3	1039252,95	2525260,68
38	1038595,29	2524001,49	2	1038373,86	2523610,12	4	1039256,77	2525267,83
39	1038595,76	2524011,9	3	1038378,42	2523609,91	1	1039257,16	2525276,43
40	1038573,12	2523967,15	4	1038380,32	2523613,33	контур 11		
41	1038539,2	2523906,37	1	1038375,76	2523613,54	1	1039307,58	2525372,72
42	1038542,63	2523906,21	контур 3			2	1039305,8	2525369,31
43	1038540,74	2523902,79	1	1038539,2	2523906,37	3	1039310,9	2525369,08
44	1038537,29	2523902,94	2	1038537,29	2523902,94	4	1039312,73	2525372,49
45	1038470,51	2523783,3	3	1038540,74	2523902,79	1	1039307,58	2525372,72
46	1038375,76	2523613,54	4	1038542,63	2523906,21	контур 12		
47	1038380,32	2523613,33	1	1038539,2	2523906,37	1	1038843,29	2524493,05
48	1038378,42	2523609,91	контур 4			2	1038841,45	2524489,64
49	1038373,86	2523610,12	1	1038599,62	2524019,54	3	1038849,74	2524489,26
50	1038272,54	2523428,57	2	1038595,76	2524011,9	4	1038851,51	2524492,68
51	1038271,81	2523412,6	3	1038595,29	2524001,49	1	1038843,29	2524493,05
52	1038267,98	2523405,49	4	1038599,14	2524008,87	контур 13		
53	1038268,72	2523421,73	1	1038599,62	2524019,54	1	1039265,92	2525469,36
54	1038212,33	2523320,69	контур 5			2	1039266,56	2525483,58
55	1038222,14	2523320,25	1	1038690,76	2524199,74	3	1039263,09	2525484,36
56	1038220,33	2523316,84	2	1038689,03	2524196,3	4	1039262,45	2525470,14
57	1038210,43	2523317,29	3	1038696,54	2524195,96	1	1039265,92	2525469,36
58	1038192,25	2523284,73	4	1038698,31	2524199,39	Каталог координат границ земельного участка 86:07:0101008:5044:3У7		
59	1038187,24	2523287,51	1	1038690,76	2524199,74			
60	1038181,86	2523278,04	контур 6					
61	1038195,75	2523271,16	1	1038212,33	2523320,69	контур 1		
62	1038197,14	2523270,46	2	1038210,43	2523317,29	1	1037116,93	2521860,46
63	1038224,19	2523322,05	3	1038220,33	2523316,84	2	1037235,16	2521996,32
64	1038289,7	2523443,72	4	1038222,14	2523320,25	3	1037398,32	2522191,71
65	1038356,97	2523569,16	1	1038212,33	2523320,69	4	1037583,65	2522426,66
66	1038593,9	2523996,66	контур 7			5	1037807,72	2522684,2

Номер	X, м	У, м	Номер	X, м	У, м	Номер	X, м	У, м
6	1037814,97	2522692,03	16	1038021,19	2522964,82	2	1037943,23	2522865,29
7	1037815,03	2522692,08	17	1037946,96	2522870,05	3	1037942,05	2522839,32
8	1037831,77	2522710,15	18	1037945,78	2522844,16	4	1037945,78	2522844,16
9	1037827,16	2522735,31	19	1037942,05	2522839,32	1	1037946,96	2522870,05
10	1037826,38	2522739,57	20	1037943,23	2522865,29	контур 8		
11	1037823,8	2522737,84	21	1037889,5	2522796,69	1	1038054,12	2523027,65
12	1037825,69	2522737,76	22	1037871,84	2522770,12	2	1038052,32	2523024,21
13	1037826,34	2522734,22	23	1037874,39	2522756,18	3	1038062,33	2523023,76
14	1037818,91	2522734,56	1	1037903,37	2522787,44	4	1038064,24	2523027,19
15	1037800,48	2522722,18	Каталог координат границ земельного участка 86:07:0000000:205:3У6 контур 1			1	1038054,12	2523027,65
16	1037792,13	2522679,49				Каталог координат границ земельного участка 86:07:0101008:5044:3У8		
17	1037629,58	2522493,14						
18	1037629	2522480,3						
19	1037625,31	2522476,07	1	1037351,41	2522158,79			
20	1037625,89	2522488,91	2	1037348,66	2522155,43	1	1039779,04	2525347,81
21	1037590,38	2522448,2	3	1037366,05	2522154,63	2	1039762,27	2525348,58
22	1037600,66	2522447,73	4	1037368,87	2522158	3	1039658,85	2525165,22
23	1037597,74	2522444,36	1	1037351,41	2522158,79	4	1039555,39	2525232
24	1037587,44	2522444,83	контур 2			5	1039554,58	2525214,12
25	1037549,75	2522401,61	1	1037590,38	2522448,2	6	1039664,11	2525144,02
26	1037351,41	2522158,79	2	1037587,44	2522444,83	1	1039779,04	2525347,81
27	1037368,87	2522158	3	1037597,74	2522444,36	контур 2		
28	1037366,05	2522154,63	4	1037600,66	2522447,73	1	1039551,19	2525216,29
29	1037348,66	2522155,43	1	1037590,38	2522448,2	2	1039552	2525234,2
30	1037311,98	2522110,51	контур 3			3	1039407,38	2525327,56
31	1037310,99	2522088,69	1	1037629,58	2522493,14	4	1039404,55	2525329,39
32	1037307,27	2522084,24	2	1037625,89	2522488,91	5	1039396,49	2525318,78
33	1037308,26	2522105,95	3	1037625,31	2522476,07	6	1039394,72	2525316,44
34	1037114,95	2521869,28	4	1037629	2522480,3	7	1039397,82	2525314,46
35	1037122,97	2521868,92	1	1037629,58	2522493,14	1	1039551,19	2525216,29
36	1037120,05	2521865,55	контур 4			контур 3		
37	1037112,2	2521865,91	1	1037823,8	2522737,84	1	1039780,96	2525351,23
38	1037112,1	2521865,79	2	1037818,91	2522734,56	2	1039864,26	2525498,93
1	1037116,93	2521860,46	3	1037826,34	2522734,22	3	1039865,76	2525532,08
контур 2			4	1037825,69	2522737,76	4	1039764,19	2525351,99
1	1037903,37	2522787,44	1	1037823,8	2522737,84	1	1039780,96	2525351,23
2	1037986,88	2522895,91	контур 5			контур 4		
3	1038019,75	2522945,4	1	1037311,98	2522110,51	1	1039295,06	2525378,95
4	1038054,96	2523008,51	2	1037308,26	2522105,95	2	1039300,33	2525389
5	1038085,15	2523062,6	3	1037307,27	2522084,24	3	1039292,09	2525402
6	1038134,53	2523151,1	4	1037310,99	2522088,69	4	1039263,69	2525420,33
7	1038187,58	2523252,25	1	1037311,98	2522110,51	5	1039262,73	2525399,17
8	1038186,01	2523253,05	контур 6			1	1039295,06	2525378,95
9	1038158,58	2523266,97	1	1037114,95	2521869,28	контур 5		
10	1038141,07	2523232,88	2	1037112,2	2521865,91	1	1039259,33	2525401,29
11	1038157,31	2523224,51	3	1037120,05	2521865,55	2	1039260,29	2525422,53
12	1038054,12	2523027,65	4	1037122,97	2521868,92	3	1039254,51	2525426,26
13	1038064,24	2523027,19	1	1037114,95	2521869,28	4	1039251,41	2525427,21
14	1038062,33	2523023,76	контур 7			5	1039238	2525431,31
15	1038052,32	2523024,21	1	1037946,96	2522870,05	6	1039233,96	2525417,17

Номер	Х, м	У, м	Номер	Х, м	У, м	Номер	Х, м	У, м
1	1039259,33	2525401,29	17	1040442,23	2526303,9	Каталог координат границ земельного участка 86:07:0101008:1486:3У1		
контур 6			18	1040335,07	2526364,13			
1	1039944,14	2525640,57	19	1040259,35	2526229,91			
2	1039927,38	2525641,32	1	1040276,07	2526229,15	контур 1		
3	1039869,57	2525538,83	Каталог координат границ земельного участка 86:07:0000000:205:3У7			1	1040109,01	2525932,91
4	1039868,06	2525505,67				2	1040110,99	2525936,43
1	1039944,14	2525640,57				3	1040094,25	2525937,18
контур 7						4	1040092,27	2525933,68
1	1039946,07	2525643,99	1	1039779,04	2525347,81	1	1040109,01	2525932,91
2	1040109,01	2525932,91	2	1039780,96	2525351,23	контур 2		
3	1040092,27	2525933,68	3	1039764,19	2525351,99	1	1040274,15	2526225,74
4	1039929,31	2525644,75	4	1039762,27	2525348,58	2	1040276,07	2526229,15
1	1039946,07	2525643,99	1	1039779,04	2525347,81	3	1040259,35	2526229,91
контур 8			контур 2			4	1040257,43	2526226,5
1	1040274,15	2526225,74	1	1040190,81	2526077,96	1	1040274,15	2526225,74
2	1040257,43	2526226,5	2	1040194,6	2526084,69	Каталог координат границ земельного участка 86:07:0101008:5044:3У9		
3	1040238,82	2526193,51	3	1040196,1	2526117,77			
4	1040230,99	2526179,62	4	1040192,31	2526111,05			
5	1040243,77	2526171,87	1	1040190,81	2526077,96			
6	1040251,37	2526185,36	контур 3					
1	1040274,15	2526225,74	1	1039554,58	2525214,12	2	1039779,04	2525347,81
контур 9			2	1039555,39	2525232	3	1039664,11	2525144,02
1	1040094,25	2525937,18	3	1039552	2525234,2	4	1039554,58	2525214,12
2	1040110,99	2525936,43	4	1039551,19	2525216,29	5	1039553,78	2525196,36
3	1040190,81	2526077,96	1	1039554,58	2525214,12	6	1039669,45	2525122,93
4	1040192,31	2526111,05	контур 4			1	1039795,86	2525347,06
1	1040094,25	2525937,18	1	1039262,73	2525399,17	контур 2		
контур 10			2	1039263,69	2525420,33	1	1040291,01	2526224,98
1	1040232,33	2526151,58	3	1039260,29	2525422,53	2	1040274,15	2526225,74
2	1040219,71	2526159,62	4	1039259,33	2525401,29	3	1040251,37	2526185,36
3	1040196,1	2526117,77	1	1039262,73	2525399,17	4	1040243,77	2526171,87
4	1040194,6	2526084,69	контур 5			5	1040256,65	2526164,06
1	1040232,33	2526151,58	1	1039864,26	2525498,93	6	1040264,04	2526177,16
контур 11			2	1039868,06	2525505,67	1	1040291,01	2526224,98
1	1040276,07	2526229,15	3	1039869,57	2525538,83	контур 3		
2	1040340,67	2526343,7	4	1039865,76	2525532,08	1	1039550,38	2525198,51
3	1040452,31	2526281,01	1	1039864,26	2525498,93	2	1039551,19	2525216,29
4	1040461,34	2526297	контур 6			3	1039397,82	2525314,46
5	1040485,4	2526283,21	1	1040504,67	2526300,79	4	1039394,72	2525316,44
6	1040497,26	2526303,89	2	1040506,08	2526331,93	5	1039384,93	2525303,55
7	1040503,17	2526300,5	3	1040502,66	2526333,73	6	1039389,96	2525300,36
8	1040508,57	2526297,4	4	1040501,25	2526302,75	1	1039550,38	2525198,51
9	1040514,82	2526308,17	1	1040504,67	2526300,79	контур 4		
10	1040524,75	2526302,31	контур 7			1	1040194,6	2526084,69
11	1040533,6	2526317,49	1	1039944,14	2525640,57	2	1040193,09	2526051,36
12	1040506,08	2526331,93	2	1039946,07	2525643,99	3	1040245,34	2526144
13	1040504,67	2526300,79	3	1039929,31	2525644,75	4	1040242,83	2526144,89
14	1040501,25	2526302,75	4	1039927,38	2525641,32	5	1040232,33	2526151,58
15	1040502,66	2526333,73	1	1039944,14	2525640,57	1	1040194,6	2526084,69
16	1040468,96	2526351,41						

Номер	Х, м	У, м	Номер	Х, м	У, м	Номер	Х, м	У, м
контур 5			6	1040496,69	2526276,76	4	1039258,4	2525380,99
1	1039797,78	2525350,46	7	1040485,4	2526283,21	1	1039261,87	2525380
2	1039862,75	2525465,65	8	1040461,34	2526297	Каталог координат границ земельного участка 86:07:0101008:1486:3У2		
3	1039864,26	2525498,93	9	1040452,31	2526281,01			
4	1039780,96	2525351,23	10	1040340,67	2526343,7			
1	1039797,78	2525350,46	11	1040276,07	2526229,15			
контур 6			1	1040292,93	2526228,38	контур 1		
1	1039287,85	2525365,18	Каталог координат границ земельного участка 86:07:0000000:205:3У8			1	1040125,86	2525932,14
2	1039290,38	2525370,01				2	1040127,84	2525935,68
3	1039279,46	2525370,5				3	1040110,99	2525936,43
1	1039287,85	2525365,18				4	1040109,01	2525932,91
контур 7			контур 1			1	1040125,86	2525932,14
контур 7			1	1039290,38	2525370,01	контур 2		
1	1040127,84	2525935,68	2	1039292,17	2525373,42	1	1040291,01	2526224,98
2	1040189,29	2526044,63	3	1039273,53	2525374,27	2	1040292,93	2526228,38
3	1040190,81	2526077,96	4	1039279,46	2525370,5	3	1040276,07	2526229,15
4	1040110,99	2525936,43	1	1039290,38	2525370,01	4	1040274,15	2526225,74
1	1040127,84	2525935,68	контур 2			1	1040291,01	2526224,98
контур 8			1	1040189,29	2526044,63	Каталог координат границ земельного участка 86:07:0101008:1486:3У2		
1	1039262,73	2525399,17	2	1040193,09	2526051,36			
2	1039261,87	2525380	3	1040194,6	2526084,69			
3	1039266,72	2525378,6	4	1040190,81	2526077,96			
4	1039270,04	2525376,48	1	1040189,29	2526044,63			
5	1039273,53	2525374,27	контур 3					
6	1039292,17	2525373,42	1	1039795,86	2525347,06			
7	1039295,06	2525378,95	2	1039797,78	2525350,46			
1	1039262,73	2525399,17	3	1039780,96	2525351,23			
контур 9			4	1039779,04	2525347,81			
1	1039962,9	2525643,22	1	1039795,86	2525347,06			
2	1040125,86	2525932,14	контур 4					
3	1040109,01	2525932,91	1	1039553,78	2525196,36			
4	1039946,07	2525643,99	2	1039554,58	2525214,12			
1	1039962,9	2525643,22	3	1039551,19	2525216,29			
контур 10			4	1039550,38	2525198,51			
1	1039258,4	2525380,99	1	1039553,78	2525196,36			
2	1039259,33	2525401,29	контур 5					
3	1039233,96	2525417,17	1	1039960,97	2525639,8			
4	1039226,22	2525390,2	2	1039962,9	2525643,22			
1	1039258,4	2525380,99	3	1039946,07	2525643,99			
контур 11			4	1039944,14	2525640,57			
1	1039960,97	2525639,8	1	1039960,97	2525639,8			
2	1039944,14	2525640,57	контур 6					
3	1039868,06	2525505,67	1	1039862,75	2525465,65			
4	1039866,55	2525472,4	2	1039866,55	2525472,4			
1	1039960,97	2525639,8	3	1039868,06	2525505,67			
контур 12			4	1039864,26	2525498,93			
1	1040292,93	2526228,38	1	1039862,75	2525465,65			
2	1040346,47	2526323,32	контур 7					
3	1040490,81	2526242,12	1	1039261,87	2525380			
4	1040500,85	2526259,66	2	1039262,73	2525399,17			
5	1040490,24	2526265,94	3	1039259,33	2525401,29			